

فهرس

8	المحور الأول: الوسط الطبيعي والبيئي
9	1. التضاريس وموارد التربة والموارد المائية
9	1.1 التضاريس
10	2.1- موارد التربة
11	3.1- الموارد المائية
13	2. المناخ
13	1.2 المناطق المناخية
14	2.2 الخاصيات المناخية
15	3. المناطق الطبيعية
15	1.3 المحميات الطبيعية : سبخة الكلبية
15	2.3 المناطق الرطبة
16	3.3 الغابات والشواطئ
18	المحور الثاني: الوسط التاريخي والثقافي
19	1. لمحة تاريخية
19	2. المعالم التاريخية
19	1.2 مدينة سوسة :
24	2.2 المعالم المصنفة
26	3.المعالم الأخرى
26	1.3 المدينة العتيقة بهرقلة
26	2.3 القرية البربرية بتكرونة
27	المحور الثالث: الوسط السكاني
28	1. تطور السكان
30	2- الخاصيات الديموغرافية
30	1.2- الولادات والخصوبة والوفيات
31	2.2 - الهجرة
33	3.2 - توزع السكان
35	4.2- التركيبة السكانية
38	5.2- الحالة المدنية للسكان
38	6.2- الخصائص التربوية للسكان
40	7.2 - ظروف السكن
45	3- التشغيل
45	1.3- السكان الناشطون والمشتغلون
49	2.3 البطالة
50	3.3 المسائل الاجتماعية
51	المحور الرابع : المحيط الاقتصادي
52	1- الفلاحة والصيد البحري
52	1.1 الفلاحة
61	2.1 الصيد البحري وتربية الأحياء المائية
62	3.1 الاستثمارات الفلاحية
63	2.الصناعة
63	1.2 - العّار الصناعي
63	2.2 - النسيج الصناعي الموجود

66	3.2- التشغيل الصناعي.....
69	3- السياحة والصناعات التقليدية.....
69	1.3 السياحة.....
72	2.3 الصناعات التقليدية.....
73	4. التجارة والخدمات.....
73	1.4 التجارة.....
73	2.4 الخدمات.....
75	5. الاستثمارات.....
76	المحور الخامس: الهيكلة العمرانية والمراكز الحضرية.....
77	1. الهيكلة العمرانية.....
77	1.1 الترتيب والوزن الديموغرافي لمختلف المدن.....
78	2.1 التهيئة العمرانية بولاية سوسة.....
79	2. المراكز الحضرية.....
79	1.2-المركز الرئيسي : مدينة سوسة.....
81	2.2 المراكز الرئيسية.....
82	3.2 المراكز الثانوية.....
83	4.2 المراكز المحلية.....
85	المحور السادس : التجهيزات الجماعية.....
86	1.التجهيزات التعليمية.....
86	1.1 التعليم الأساسي.....
89	2.1 مراكز التكوين المهني.....
89	3.1 التعليم العالي.....
90	2.التجهيزات الصحية.....
90	1.2- التغطية الصحية والطبية في القطاع العام.....
92	2.2- التغطية الصحية والطبية في القطاع الخاص.....
93	3. التجهيزات الثقافية والرياضية والطفولة.....
93	1.3 التجهيزات الثقافية والشبابية.....
94	2.3 التجهيزات الرياضية.....
94	4. التجهيزات الأخرى.....
96	المحور السابع: شبكات الطرق والنقل وشبكة البنى التحتية.....
97	1.شبكات الطرق والنقل.....
97	1.1 شبكة الطرق.....
99	2.1 شبكة النقل البري.....
99	3.1 شبكة النقل الحديدي.....
99	4.1 النقل الجوي.....
100	5.1 النقل البحري.....
101	2. شبكة البنى التحتية.....
101	1.2 شبكة الكهرباء والغاز.....
101	2.2 شبكة الماء الصالح للشرب.....
101	3.2 شبكة التطهير.....
101	4.2شبكة البريد والاتصالات.....
103	المحور الثامن : حماية المحيط ومشاكل البيئة.....
104	1.الوضع البيئي.....
104	1.1 الوسط الطبيعي.....
105	1.2. الوسط الحضري.....

106	المشاكل البيئية
108	المحور التاسع: حوصلة لأهم المؤشرات التنموية حسب المعتمديات
109	1. معتمدية سوسة المدينة
110	2. معتمدية سوسة الرياض
111	3. معتمدية سوسة جوهرة
112	4. معتمدية سيدي عبد الحميد
114	5. معتمدية حمام سوسة
115	6. معتمدية أكودة
116	7. معتمدية القلعة الكبرى
117	8. معتمدية سيدي بو علي
118	9. معتمدية هرقل
119	10. معتمدية النفيضة
120	11. معتمدية بوفيشة
121	12. معتمدية الكندار
122	13. معتمدية سيدي الهاني
123	14. معتمدية مساكن
124	15. معتمدية القلعة الصغرى
125	16. معتمدية الزاوية القصيبة والثريات

- تمثل هذه الوثيقة التقرير التمهيدي لدراسة الأطلس الرقمي لولاية سوسة.
- تتم هذه الدراسة تحت إشراف وزارة التجهيز والإسكان والبنى التحتية (الإدارة العامة للتهيئة الترابية) ويمثلها :
- السيد مصطفى العيساوي : المدير العام للتهيئة الترابية.
 - السيد جمال الدين رويس : مهندس عام -مدير الدراسات و البرمجة
 - السيدة ضحى العياري: معماري أول - رئيسة المشروع.

- قام بإنجاز هذه الدراسة مكتب الدراسات سومر ويتكون فريق الخبراء من :
- زبير بن حفيظ: مهندس معماري – رئيس الفريق.
 - مراد كوكة : جغرافي.
 - بثينة غالي : مختصة في الخرائط وSIG.
 - محمد أمين بن شويخة : مختص في الملتيميديا.

توطئة

تندرج دراسة الأطلس الرقمي لولاية سوسة في إطار التعريف بإمكانات الولاية و إمكانيات استغلالها ومتابعة تطوّر محيطها الإقتصادي و الإجتماعي الجهوي. يعتبر الأطلس الرقمي لولاية سوسة بنكا للمعلومات المجسمة على مختلف الخرائط والجداول و الرسوم البيانية التي يضمّها التقرير. وهو مرجع هام للمجلس الجهوي و مختلف المتدخلين في تنظيم التراب الجهوي و تنميته لتحديد متطلبات و إمكانات ولاية سوسة.

تتمّ هذه الدراسة تحت إشراف وزارة التجهيز والإسكان و التهيئة الترابية (الإدارة العامة للتهيئة الترابية) و تتكوّن من مرحلتين:

- تخصّص المرحلة الأولى لإنجاز الأطلس الرقمي في نسخته الورقية و هي بدورها مقسّمة إلى ثلاث مراحل :
 - المرحلة الأولى
 - المرحلة التمهيديّة
 - المرحلة النهائيّة
- أمّا المرحلة الثانيّة فتخصّص لإنجاز الأطلس الرقمي لولاية سوسة بثلاث لغات.



المقدمة

تقع ولاية سوسة في الوسط الشرقي للبلاد التونسية . تحدها شمالا ولاية نابل وجنوبا ولايتي المنستير والمهدية وشرقا البحر الأبيض المتوسط وغربا ولايتي زغوان والقيروان. تبلغ مساحتها 2669 كلم² وتمثل قرابة 1.7% من المساحة الجملية للتراب الوطني. تتميز تضاريسها بسهول شاسعة تمتد على معظم مناطق الولاية ولا يتجاوز ارتفاعها 75 مترا. وتتخلل هذه السهول منخفضات رطبة مغلقة تتمثل في السباخ ومن أهمها سبخة سيدي الهاني في الجنوب وسبخة الكلبية في الغرب وسبخة حلق المنجل في الشرق. أما على حدودها الشمالية الشرقية فتتواجد مرتفعات جبلية يصل ارتفاعها إلى 500 متر بجبل مذكر. تتميز الولاية بواجهتها الساحلية التي تمتد على طول 75 كلم وتبعد مدينة سوسة على العاصمة قرابة 140 كلم وتؤمن الربط بينهما الطريق السيارة رقم 1 والطريق الوطنية رقم 1.

تتميز ولاية سوسة بمناخ متوسطي شبه جاف ذو شتاء معتدل وصيف حار نسبيا ويتراوح معدل درجات الحرارة بين 12 و18 درجة مئوية بالشتاء وبين 19 و38 درجة مئوية بالصيف. أما المعدل السنوي للأمطار فيتراوح بين 170 مم و540 مم حسب مناطق الولاية. يرتفع معدل الأمطار من الجنوب إلى الشمال وينخفض من الساحل إلى المناطق الداخلية. تم احداث ولاية سوسة بقرار مؤرخ في 21 جوان 1956 . في 2014 بلغ عدد سكانها 674818 ساكنا موزعين على 16 معتمدية وتمثل قرابة ¼ سكان الاقليم و6.2% من مجموع سكان التراب الوطني. بلغت نسبة النمو الديموغرافي بين 2004 و2014 قرابة 2.17% مقابل 1.93% على مستوى الوسط الشرقي . يبرز هذا المؤشر مدى جاذبية الولاية والديناميكية الديموغرافية التي تعيشها. يتوزع السكان بصفة متفاوتة بين مختلف المعتمديات, حيث يتواجد أكثر من 70 % منهم على الشريط الساحلي وبالخصوص حول مدينة سوسة وأحواضها وتتوزع 30% على بقية المعتمديات بصفة متفاوتة. كما تتميز ولاية سوسة بطابعها الحضري حيث تتجاوز نسبة التحضر 80% مقابل 65 % على المستوى الوطني.

تتميز الولاية بتجهيزاتها الجماعية الهامة. فالى جانب التجهيزات الأولية والضرورية من مدارس ابتدائية ومدارس اعدادية ومعاهد والمراكز الصحية تضم ولاية سوسة قطبا جامعياما هاما يتكون من 18 مؤسسة تعليم عالي في مجالات مختلفة ومستشفيين جامعيين يوفران قرابة 1400 سريرا إلى جانب المراكز المهنية المتعددة الاختصاصات. تتميز ولاية سوسة ببنيتها التحتية للنقل المتنوعة والتي تتكون من شبكة طرقات مرقمة وطريق سيارة وخطوط حديدية وميناء للتجارة ومطار دولي وقد ساهمت هذه البنى في دعم نسيجها الاقتصادي وفي جعلها تلعب دورا هاما في الاقتصاد الوطني.

تحتل مدينة سوسة مكانة مركزية في منطقة الساحل وتمثل عاصمة الساحل وتسمى بجوهرة الساحل وهذا الموقع أهلها لتستقطب أنشطة اقتصادية متنوعة تعتمد بالخصوص على الصناعة والسياحة والخدمات. على المستوى السياحي تعتبر الوجهة الأشهر بفضل وجود عدد هام من الفنادق والنزل والتجهيزات السياحية المخصصة للترفيه والتنشيط السياحي. تحتوي الولاية على ثلاث مناطق سياحية وهي سوسة المدينة وسوسة القنطاوي وباسمين الحمامات. وقد وقع برمجة منطقة سياحية جديدة بهرقلة. كما تضم ثلاث مدارس للتكوين السياحي ومينائين ترفيهيين بالقنطاوي وبالباسمين الحمامات وملعبا للبولجان مصنع عالميا ومتحفا أثريا ومدينة عتيقة مصنفة ضمن التراث العالمي. تعد الولاية 93 نزلا بطاقة استيعاب قدرت بـ 44402 سريرا وتمكن من توفير 20400 موطن شغل إلى جانب 15 مركزا للعلاج بمياه البحر و24 مركزا ترفيهيا و2 كازينوبمواصفات عالمية.

أما بالنسبة للقطاع الصناعي يتكون نسيج ولاية سوسة من 530 مؤسسة صناعية (10 عمال فما فوق) وتوفر 52758 موطن شغل منها 313 مؤسسة مصدرة كليا وتوفر قرابة 37842 موطن شغل. كما تحتوي الولاية على 9 مناطق صناعية مهيأة وتمتد على مساحة 256 هك إلى جانب اقليم صناعي بالنفيضة يسمح قرابة 50 هك ومركز أعمال عن بعد وثلاث محاضن للمؤسسات اضافة إلى مواصلة انجاز مكونات القطب التكنولوجي المختص في الميكانيك والالكترونيك والاعلامية والذي يحتوي كذلك على تهيئة منطقة صناعية بالنفيضة على مساحة 142 هكتارا منها 50 هكتارا في مرحلة أولى.

بالنسبة للقطاع الفلاحي تقدر المساحة الصالحة للزراعة بالولاية بحوالي 205 ألف هك منها قرابة 159 ألف هك من الأراضي المحترثة و38 ألف هك من المناطق الرطبة . تسمح غابة الزيتون حوالي 77 ألف هك وتحتوي على 4.2 مليون أصل زيتون و210 معصرة ، فضلا عن تواجد حوالي 11873 هك من المساحات السقوية و611 هك من الفلاحة البيولوجية ومينائين للصيد البحري و4 مراكز لتربية الأحياء المائية . وفي ما يتعلق بالموارد المائية فتتكون التجهيزات الهيدرولوجية من 5 سدود منها 4 سدود جبلية و27 بحيرة جبلية و11 مائدة مائية و347 بئرا عميقة و3653 بئرا سطحية . هذا وتساهم ولاية سوسة بحوالي 7 % من قيمة الإنتاج الفلاحي الوطني و17.5 % من الإنتاج الوطني للزيت و6.7 % من الإنتاج الوطني للحوم البيضاء و32.8 % من الإنتاج الوطني للأحياء المائية و2 % من الإنتاج الوطني للألبان.

جعل الموقع الاستراتيجي لجهة سوسة بوسط الشريط الساحلي التونسي منطقة تتالت عليها الحضارات الفينيقية والرومانية والبيزنطية والإسلامية مما ميزها بثراء وتعدد المواقع الأثرية ومن أهمها المقابر الرومانية ورباط مدينة سوسة والجامع الكبير المصنف بقائمة التراث العالمي لليونسكو والذي يعود للعهد الأغربي إلى جانب متحفها الأثري الذي يضم ثاني أثرى مجموعة لوحات فسيفسائية بعد متحف باردو. كما تتميز الجهة باحتوائها على موقع بيئي هام يتمثل في المحمية الطبيعية بسبخة الكلبية والتي تمتد على مساحة 8000 هكتار.



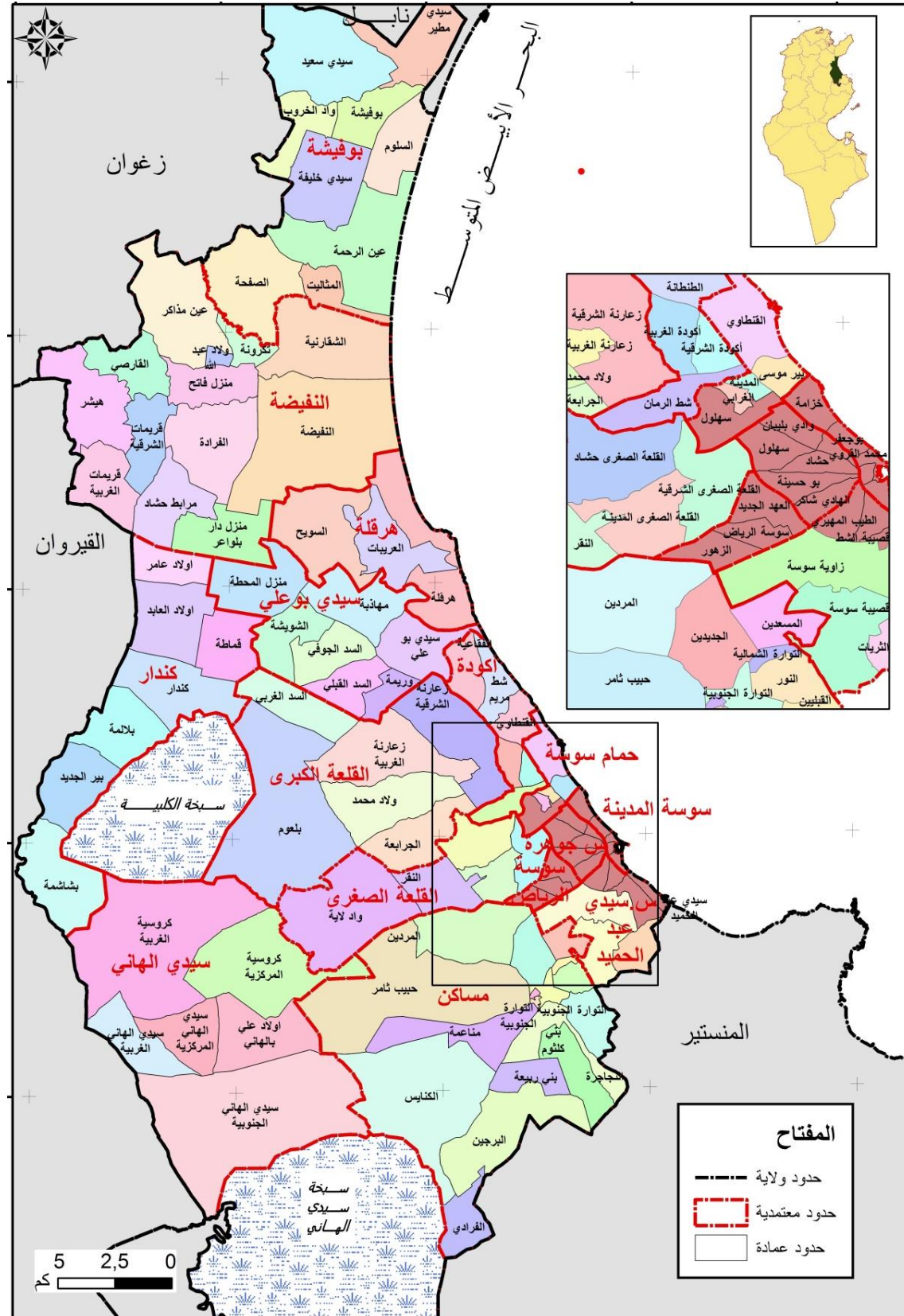
ساحة فرحات حشاد بسوسة



متحف القبة بسوسة

المصدر: ولاية سوسة - 2018

خريطة عدد 1: التقسيم الإداري لولاية سوسة-2014 -



جدول 1: أهم المؤشرات التنموية لولاية سوسة

الوسط السكاني	
المساحة الجملية للولاية	2669 كلم ²
عدد المعتمديات	16
عدد البلديات (2018)	18
التقديرات السكانية (2018/01/01)	721376 ساكنا
الكثافة السكانية	270.3 ساكنا/كلم ²
نسبة النمو الديموغرافي بين 2004-2014	2.17 %
نسبة النشاط (2017)	45.9 %
نسبة البطالة (2017)	11.8 %
شبكة النقل وشبكة البنى التحتية	
نسبة التنوير	99.9 %
نسبة التزود بالماء الصالح للشرب	99.9 %
نسبة الربط بشبكة التطهير بالوسط الحضري	97.1 %
طول شبكة الطرقات الوطنية وطرقات السيارة	302.2 كلم
طول شبكة الطرقات الجهوية	113.4 كلم
طول شبكة الطرقات المحلية	181.2 كلم
عدد الرحلات بمطار النفيضة	8389 رحلة
التجهيزات الجماعية	
عدد المكتبات	23 مكتبة
عدد دور الثقافة	9 دار
عدد مراكز التكوين	11 مركزا
عدد المؤسسات الجامعية	18 مؤسسة
عدد مراكز الصحة الأساسية	100
عدد المستشفيات الجامعية	2
عدد دور الشباب	18
عدد نوادي الطفولة	17
عدد القاعات الرياضية المغطاة العمومية	9
عدد الملاعب الرياضية	38
السياحة والصناعات التقليدية والصناعة	
عدد النزول	93
عدد المراكز للاستشفاء بمياه البحر	15
عدد الحرفيين	11275
عدد المؤسسات الصناعية 2017	518
عدد المؤسسات الصناعية المصدرة كليا	309

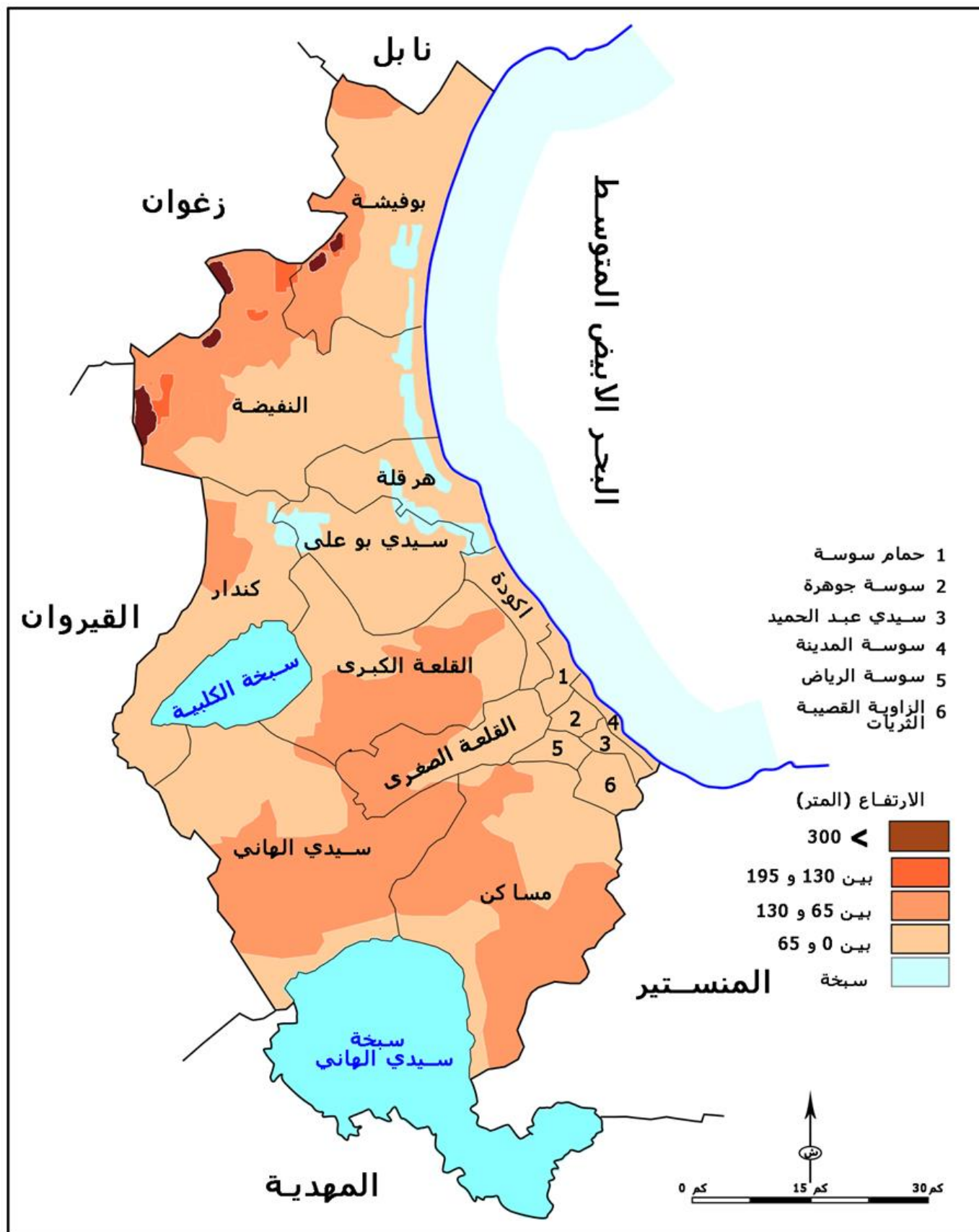
المصدر: ولاية سوسة في أرقام -2017

المصدر: المعهد الوطني للإحصاء-2014

المحور الأول: الوسط الطبيعي والبيئي

1. التضاريس وموارد التربة والموارد المائية
2. المناخ
3. المناطق الطبيعية

خريطة عدد 2: خاصيات التضاريس لولاية سوسة



المصدر: المندوبية الجهوية للتنمية الفلاحية بسوسة-2018

1. التضاريس وموارد التربة والموارد المائية

1.1 التضاريس

1.1.1 الجيولوجيا

تتكون ولاية سوسة من مجموعتين جيولوجيتين رئيسيتين وهما منطقة الاحتكاك بين الظهرية والمحور الشمالي الجنوبي والجرف القاري لساحل سوسة. وتتكون تضاريس هاتين المجموعتين من أراضي ذات خاصيات مختلفة حيث يمتد عمرها من العصر الطباشيري إلى العصر البليوسيني.

✓ **المجموعة الأولى:** توجد المجموعة الأولى المتعلقة بالظهرية والمحور الشمالي الجنوبي بشمال وغرب ولاية سوسة ومن أهم خاصياتها ضعف المساحات وتشابك التركيبة الجيولوجية مما أدى إلى ظهور طيبتين أرضيتين مختلفتين وهما على التوالي:

- الطيات الأطلسية للظهرية وهي ذات اتجاه جنوب غربي وشمال شرقي والتي تضم جبال مذاكر والقارسي وعبيد.
- الطيات الشمالية الجنوبية والمتكونة من تراصف جبال الساطور ويوافق الامتداد الوحدات المرفولوجية.
- **المجموعة الثانية:** هي المجموعة المتعلقة بالجرف القاري لساحل سوسة وتتكون من طيات ذات شعاع دائري هام لها عدة اتجاهات وهي غرب وجنوب-غرب وشرق وشمال-شرقي. وتتميز بوجود تصدعات الشمالية لسلسلة جبال النار شراجيل. تعرضت هذه المجموعة إلى تشقق عنيف مما أدى إلى بروز تصدعات ذات اتجاه شمال - جنوب وغرب - شرق وجنوب - غرب وشمال - شرق. وتبرز هذه الظاهرة من خلال التفكك الكبير للصخور وخاصيات

جدول 2: الخاصيات الجيولوجية لولاية سوسة

المجموعة	العمر	نوعية التربة
المجموعة الأولى: الظهرية والمحور الشمالي - الجنوبي	الكريتاسي	كلسي
	ايوسان	حجارة رملية كلسية
	مبيوسان - بليوسان	كلسية رملية طينية
المجموعة الثانية: الجرف القاري لساحل سوسة	هولوسان تاريخي	رملية طينية جبسية
	قاري	قشرة كلسية
	بليوسان	كلسية رملية طينية
	ساحل تريبيان	رواسب ساحلية

المصدر: أطلس ولاية سوسة-2003

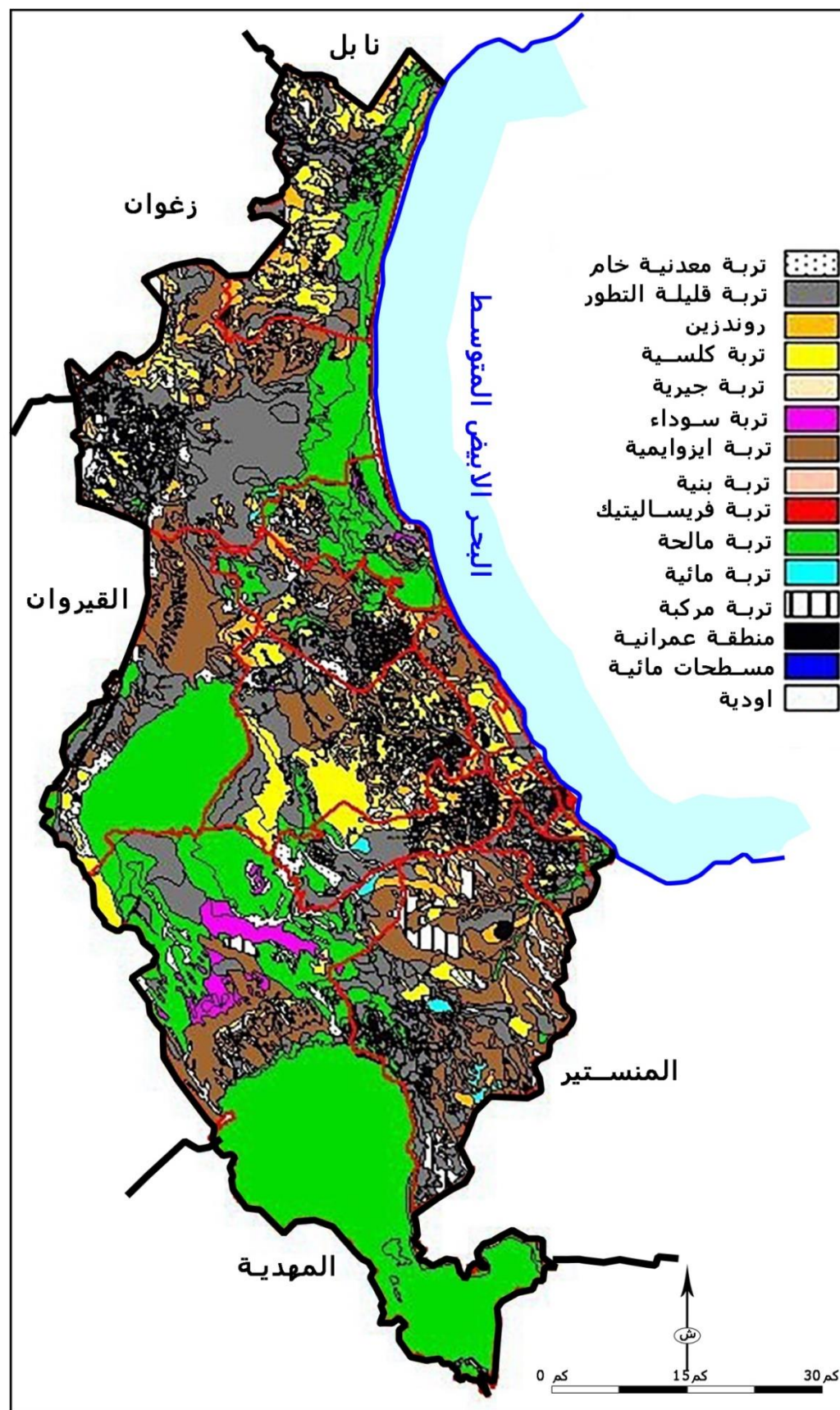
2.1.1 الجيومورفولوجيا

تتميز ولاية سوسة بوجود أربع وحدات مرفولوجية رئيسية وهي نتاج للمجموعات الجيولوجية الممتدة من الظهرية إلى الجرف القاري. بشمال ولاية سوسة يمتد سهل النفيضة- بوفيشة ويتراوح الارتفاع بهذه المنطقة بين 10م و50م ويتميز بوجود منحدرات ضعيفة تتلاشى قرب البحر. يفصل السهل عن الشاطئ بشريط رملي غير مترابط ويمتد من خليج الحمامات إلى شبه جزيرة هرقل مكونا منطقة عازلة لسلسلة من السبخ الممتدة بصفة موازية للشريط الساحلي (سبخة سيدي خليفة وعسة الجريبة وحلق المنجل) وتمثل هذه الأخيرة المستوى القاعدي لمجاري الأودية المنحدرة من المرتفعات الغربية. تحتل منطقة سيدي بو علي محور المحذب المحفور بالرمال البليوسينية ويحدها من الجنوب مرتفعات القلعة الكبرى ومن الغرب سبخة الكليبة.

أما غرب الولاية فنجد المنطقة الممتدة بين ولاية زغوان وولاية سوسة وتضم مجموعة من الجبال كجبل فضلون (392 م) ومذاكر ويضم أعلى قمة (502 م) وداموس (235 م) والقارسي (412 م) وعبيد (311 م) وتتخللها بعض الأودية كوادي المالح ووادي الخيرات ووادي الرمل.

نجد بالمنطقة الجنوبية للولاية خاصة النجود الجنوبية التي تتميز بكثرة أوديتها والتي تحد السهل الساحلي الضيق من الجهة الشمالية الشرقية وسبخة سيدي الهاني من الجهة الجنوبية الغربية والممتدة على باقي المساحة. تغطي النجود طبقة كلسية متماسكة من الحقة الرابعة (فلافرونشيان) وقد جزأت طبيعيا نتيجة سيلان أودية لاية وحمدون وفروعها في الاتجاه الرئيسي غرب وجنوب-غرب وشرق وشمال-شرق الولاية.

خريطة عدد 3: خصائص التربة بولاية سوسة



المصدر: المندوبية الجهوية للتنمية الفلاحية بسوسة-2019

2.1- موارد التربة

استنادا إلى الدراسات التي قامت بها المندوبية الجهوية للتنمية الفلاحية بسوسة تتكون موارد التربة لولاية سوسة من ستة (6) أنواع رئيسية وهي:

1.2.1 أراضي بنية

يتركز هذا النوع من التربة بوسط الولاية خاصة على مستوى معتمدية سيدي بوعلي والقلعة الكبرى وأكودة وشط مريم وبعض مناطق من معتمدية مسكن . بها تربة عميقة وذات قوام متوازن إلى طمي رملي وغنية بالأسمدة العضوية وذات نفاذية عالية ولها طاقات إنتاجية جيدة وتعتبر من أفضل الأراضي الموجودة بالولاية نظرا لخصوبتها.

2.2.1 أراضي قليلة التطور ذات قوام خفيف

يتركز هذا النوع من التربة وسط الولاية خاصة على مستوى المناطق السقوية العمومية الموجودة بالمعتمديات التالية سيدي بوعلي والقلعة الكبرى وأكودة وشط مريم. وهي تربة عميقة وذات قوام متوازن إلى طمي رملي وذات نفاذية عالية ولها طاقات إنتاجية جيدة. وتتميز بخصوبتها وتصلح لإنتاج الحبوب والأشجار المثمرة والزيتون والزراعات السقوية.

3.2.1 أراضي قليلة التطور ذات قوام طفلي

تتركز خاصة بسهل النفيضة وبوفايشة وبجانب الأودية كوادي الرمل ووادي الخيرات.

4.2.1 أراضي بنية كلسية

نجد هذه النوع من الأراضي بالأماكن المرتفعة والهضاب بمنطقة بوفايشة والنفيضة وهي غنية بالكلس وذات قوام طمي رملي إلى طمي في العمق وذات نفاذية متوسطة ولها طاقات إنتاجية متوسطة وتتطلب تديمها بالأسمدة العضوية.

5.2.1 الأراضي الكلسية

تتركز بالمناطق المرتفعة بجهة بوفايشة والنفيضة . بها طبقة كلسية وتستوجب إزالتها للتمكن من استغلالها. لها نفاذية وطاقات إنتاجية متوسطة.

6.2.1 أراضي مالحة ومتعددة

هي أراضي ذات طاقات إنتاجية محدودة وضعيفة وتوجد خاصة بجانب السبخ والأماكن المنخفضة ولها نفاذية ضعيفة وتتركز خاصة بمعتمديات سيدي الهاني ووكندار وهرقلة.

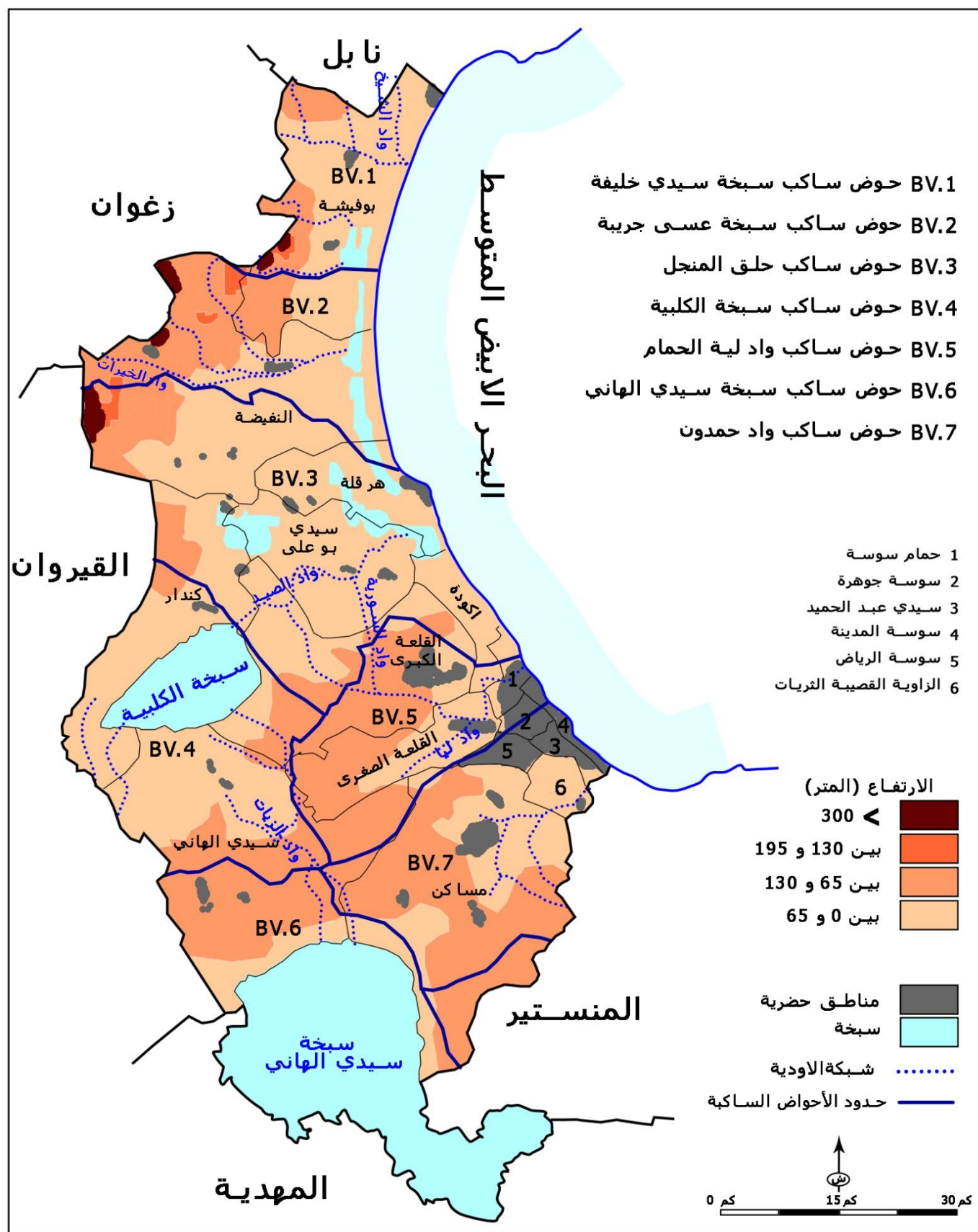
تختلف المكونات للتربة حسب الظروف المناخية وتنوع الصخرة الأم وتوزع كالتالي:

جدول 3: توزع التربة وخصائصها بولاية سوسة

الموقع	الخصائص	الصلاحية الفلاحية
السفوح الكلسية	- تربة كلسية غير عميقة فوق المنحدرات الهامة - تربة بنية كلسية عميقة فوق السفوح	أشجار مثمرة
السفوح المتكونة من الحجارة الرملية	- التربة الحجرية فوق ركام الحجارة الرملية على مستوى المنحدرات القوية - التربة البنية المتنامية فوق صخور مفككة وغالبا ما تكزن سميكة ونفيذة	أشجار الزيتون
سفوح الانجراف الطينية	تربة خفيفة عادة ما تكون منجرفة	تدخلات لإعادة التشجير
سهل النفيضة وبوفايشة	تربة منقولة ذات خصائص طينية	زراعة الحبوب
الهضاب كثيرة الأودية	تربة كلسية غير عميقة أكثر سما فوق القشرة الكلسية التي تغطي المناطق الممتدة بين الأودية. تربة هيكلية فوق المنحدرات ونتيجة التسربات إلى قاع الأودية. تتميز بسمكها وحياتها المتوسطة.	الأشجار المثمرة والبقول
السبخ	حياكة طينية غنية بالأملاح وبالجبس.	زراعات علفية
الكتبان الساحلية	تربة عميقة نافذة.	الأشجار المثمرة والبقول

المصدر: المندوبية الجهوية للتنمية الفلاحية بسوسة-2018

خريطة عدد 4: الشبكة الهيدرولوجية لولاية سوسة



المصدر: المندوبية الجهوية للتنمية الفلاحية بسوسة-2018

3.1- الموارد المائية

تعتبر الموارد المائية للولاية محدودة نتيجة مناخها شبه جاف ومعدل الأمطار المحدود والذي لا يتجاوز 320 مم على مساحة كل الولاية. تبلغ الموارد المائية المتوفرة بولاية سوسة بما فيها غير التقليدية قرابة 162.1 مليون م³ منها 145.2 مليون م³ معبأة أي بنسبة قدرت بـ 89%. وتبلغ الموارد المائية المعبأة على مستوى المائدة الجوفية السطحية والعميقة 110.5 مليون م³ وتمثل حوالي 30.7% من جملة الموارد المعبأة.

1.3.1 الشبكة الهيدرولوجية لولاية سوسة

تتكون الشبكة الهيدرولوجية لولاية سوسة من سبعة أحواض ساكبة. من الشمال إلى الجنوب نجد الأحواض على مستوى سبخة عسة الجريبة وسبخة الكلبية وسبخة سيدي الهاني وسبخة سيدي خليفة وسبخة حلق المنجل ووادي الولاية الحمام ووادي حمدون. تعتبر الأحواض الساكبة للأودية السابق ذكرها محدودة وتتميز بمساحات صغيرة مقارنة ببقية الأحواض. كما تعتبر شبكة الأودية بولاية سوسة غير هامة باعتبارها تتكون من أودية (لاية وحمدون والخروب... الخ) ذات سيلان وفتي وفي أغلب الأحيان تكون جافة لفترات طويلة.

2.3.1 مياه السيلان :

تفتقر ولاية سوسة إلى مصادر من المياه السطحية الدائمة السيلان حيث يغلب الطابع الموسمي على جل الأودية المتواجدة بالولاية أو العابرة لها وتعتبر الأمطار المصدر الرئيسي لتغذية الأودية. تبلغ مياه السيلان التي يمكن تعبئتها حوالي 50 مليون م³. وقد تمت التعبئة بنسبة قاربت 70% أي في حدود 34.9 مليون م³ عن طريق مواصلة أشغال تهيئة المصببات المائية وفرش مياه الأودية وعن طريق إنشاء سد كبير (سد وادي الرمل) وأربع سدود جبلية (سد الحاكمين وسد الخيرات وسد البرك وسد موسى) وتهيئة 27 بحيرة جبلية كما هو مبين بالجدول التالي:

جدول 4: مياه السيلان بولاية سوسة

السد أو الوادي	المياه القابلة للتعبئة (م ³)	المياه المعبئة (م ³)	الهدف
سد وادي الرمل	29.5	22	انجاز منطقة سقوية مساحتها 5000 هك
سد وادي الخيرات	8.1	8	تغذية المائدة المائية لوادي الخيرات
سد وادي الحاكمين	0.26	0.26	
سد وادي البرك	1	1	
سد وادي موسى	1.2	1.2	انجاز منطقة سقوية مساحتها 40 هك
سد وادي قسطلة	0.29	0	سد قديم تملأه الترسبات
وادي لاية	3.86	0	التفكير في تعبئتها
وادي حمدون	1	0	
وادي السد	0.5	0	
بحيرة جبلية	2.5	0.94	صالحة للري التكميلي -المساهمة في تغذية بعض المائدات
فرش مياه الاودية	2	1.5	ري الزراعات الكبرى - تغذية بعض المائدات
الجملة	50.2	34.9	نسبة التعبئة 69%

المصدر: المندوبية الجهوية للتنمية الفلاحية بسوسة-2019

3.3.1 المياه السطحية

تعتبر الموارد المائية للمائدات السطحية في أغلبها متجددة. تضم ولاية سوسة 11 مائدة سطحية وتقدر مواردها بـ14.5 مليون م³ وتستغل عن طريق 2468 بئرا تقريبا مجهزة بمحركات كهربائية أو حرارية. إلا أن نوعية المياه يغلب عليها الطابع المتوسط والرديء نتيجة ارتفاع نسبة الملوحة بها.

جدول 5: الموارد من المياه السطحية لولاية سوسة

اسم المائدة	الموارد القابلة للاستغلال (مليون م ³)	الاستغلال السنوي (مليون م ³)	الآبار المجهزة	آبار غير مجهزة أو متروكة
بوفيشة	0.9	0.9	200	158
وادي لاية	3.3	2.9	546	237
منخفض مساكن	1.3	2.1	309	206
شط مريم	0.8	1	198	65
سيدي الهاني	0.5	0.3	30	20
فراة	0.4	0.26	36	13
سيدي سعيدان	0.35	0.35	65	68
سبخة كلبية (كروسيبا)	1.3	1.1	132	55
كندار-سيدي بوعلي	2.9	3.6	598	211
وادي الخيرات	0.95	0.3	76	41
شقارنية	1.8	1.8	278	111
المجموع	14.5	14.6	2468	1185

المصدر: المندوبية الجهوية للتنمية الفلاحية بسوسة-2019

تتجاوز كمية الاستغلال الموارد المتوفرة وهما ساهم في خلق ضغط على الموارد وأدى إلى تدهور نوعية المياه .

4.3.1 المائدة العميقة:

تضم ولاية سوسة 12 مائدة عميقة ويتراوح عمقها بين 50 و350 م وتقدر مواردها المتجددة بـ17.7 مليون م³ ويستغل منها 16.16 مليون م³. تتميز الموائد العميقة بنوعية مياه متوسطة وتتراوح نسبة الملوحة بها بين 1 و4 غ/ل.

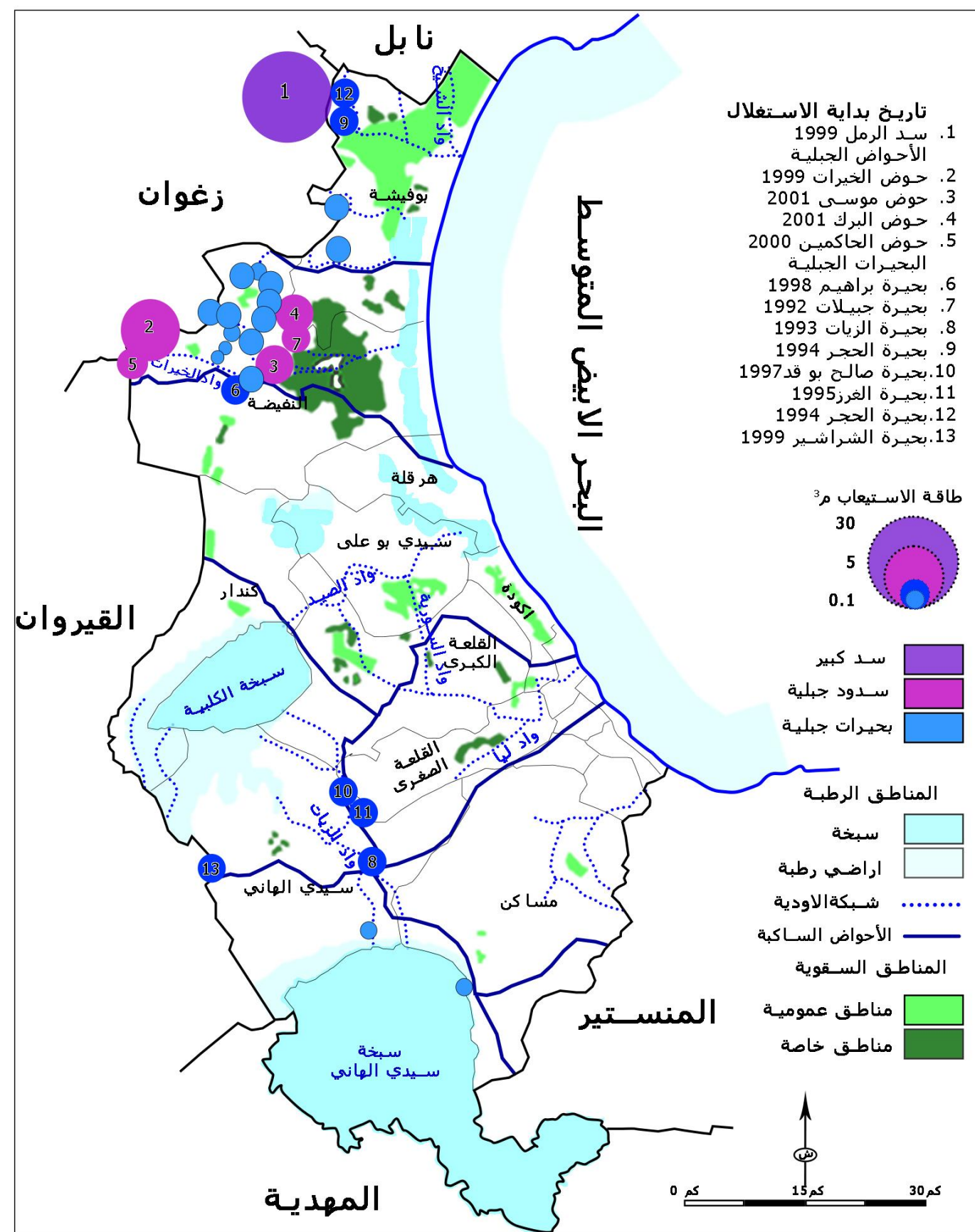
جدول 6: الموارد من المياه العميقة لولاية سوسة

اسم المائدة	موارد متجددة (مليون م ³)	الاستغلال السنوي (مليون م ³)	عدد الآبار	الملوحة (غ/ل)
الملا الرباعي ببوفيشة	1	1.1	46	3.8-1.6
كلس ايوسان ببوفيشة	0.5	0.4	6	3.7-0.9
كناييس	0.5	0.8	40	3-1
كروسيبا-زردوب	1	0.7	58	6-2.5
بلعوم-القلعة الكبرى	1.5	2.0	212	5-1
ذراع السواطير	0.7	1.0	23	4-1
وادي الخيرات	6	5.6	28	5-1.5
شقارنية-سيدي يعيش	2	2.3	33	4-1
جبل منقوب-رميل	1	0.9	18	3-1
ايوسين-جبل فضلون	1	0.06	2	1.6
جبل القارصي	1	0.1	2	2-1.5
وادي لاية	1.5	1.2	30	6-2
الجملة	17.7	16.16	498	6-1

المصدر: المندوبية الجهوية للتنمية الفلاحية بسوسة-2019

يبرز الجدول أن نسبة استغلال الموائد العميقة يناهز 78.6%، إلا أن عدة منها تعاني من الاستغلال المفرط وهي موائد ذراع السواطير وبلعوم والقلعة الكبرى والكناييس رغم تمتع الأخيرتين بمنطقتي صيانة.

خريطة عدد 5: المنشآت المائية بولاية سوسة



المصدر: المندوبية الجهوية للتنمية الفلاحية بسوسة-2019

5.3.1 المياه المتأتية من خارج الولاية

- تعتبر الموارد المائية الذاتية لولاية سوسة محدودة ولا تمكن من تغطية حاجياتها. لذلك يتم تدعيم مواردها المائية بـ 42.5 مليون م³ من المياه المتأتية خاصة من:
- مياه الشمال : 28 مليون م³ تستغل لتلبية الحاجيات لماء الشرب وتشرف عليها الشركة الوطنية لاستغلال وتوزيع المياه.
 - مياه جوفية من القيروان : 5 مليون م³ تستغلها كذلك الشركة الوطنية لاستغلال وتوزيع المياه لتلبية حاجيات الولاية من الماء الصالح للشرب.
 - مياه سد وادي نهبانة : 9.5 مليون م³ منها 2.5 مليون م³ مستغلة للشرب و 7 مليون م³ مخصصة لري حوالي 2500 هك من المناطق السقوية العمومية.

6.3.1 الموارد من المياه الغير التقليدية

تتمثل المياه الغير تقليدية في المياه المعالجة المتأتية من محطات التطهير ومحطات تحلية المياه ومياه الصرف الفلاحي المقدرة حاليا بـ 37 مليون م³. تضم ولاية سوسة 7 محطات تطهير وتبلغ طاقتها اليومية 101950 م³.

جدول 7 : توزع الموارد المائية الغير تقليدية

المحطة	الطاقة اليومية (م ³)	الطاقة السنوية (م ³)	الكمية المستغلة (م ³ /السنة)	الملاحظات
سوسة الشمالية	30.000	10.950.000	1.137.000	ري ملاعب (112 هك)
سوسة الجنوبية	30.000	10.950.000	784.325	منطقة سقوية بالزواية (205 هك)
مساكن	7.850	2.865.000	311.100	منطقة سقوية (125 هك)
الحمامات الجنوبية	20.000	7.300.000	استغلال مستقبلي	احداث منطقة سقوية 104 هك وري ملاعب صولجان 165 هك
القلعة الصغرى	1.450	529.000	استغلال مستقبلي	احداث منطقة سقوية بالقلعة الصغرى 25 هك.
سيدي بوعلي ومصنع الألبان	2.150	784.000	استغلال مستقبلي	-
هرقلة-النيفضة	10300	37210	-	-
الجملة	101950	38320000	2.232.425	-

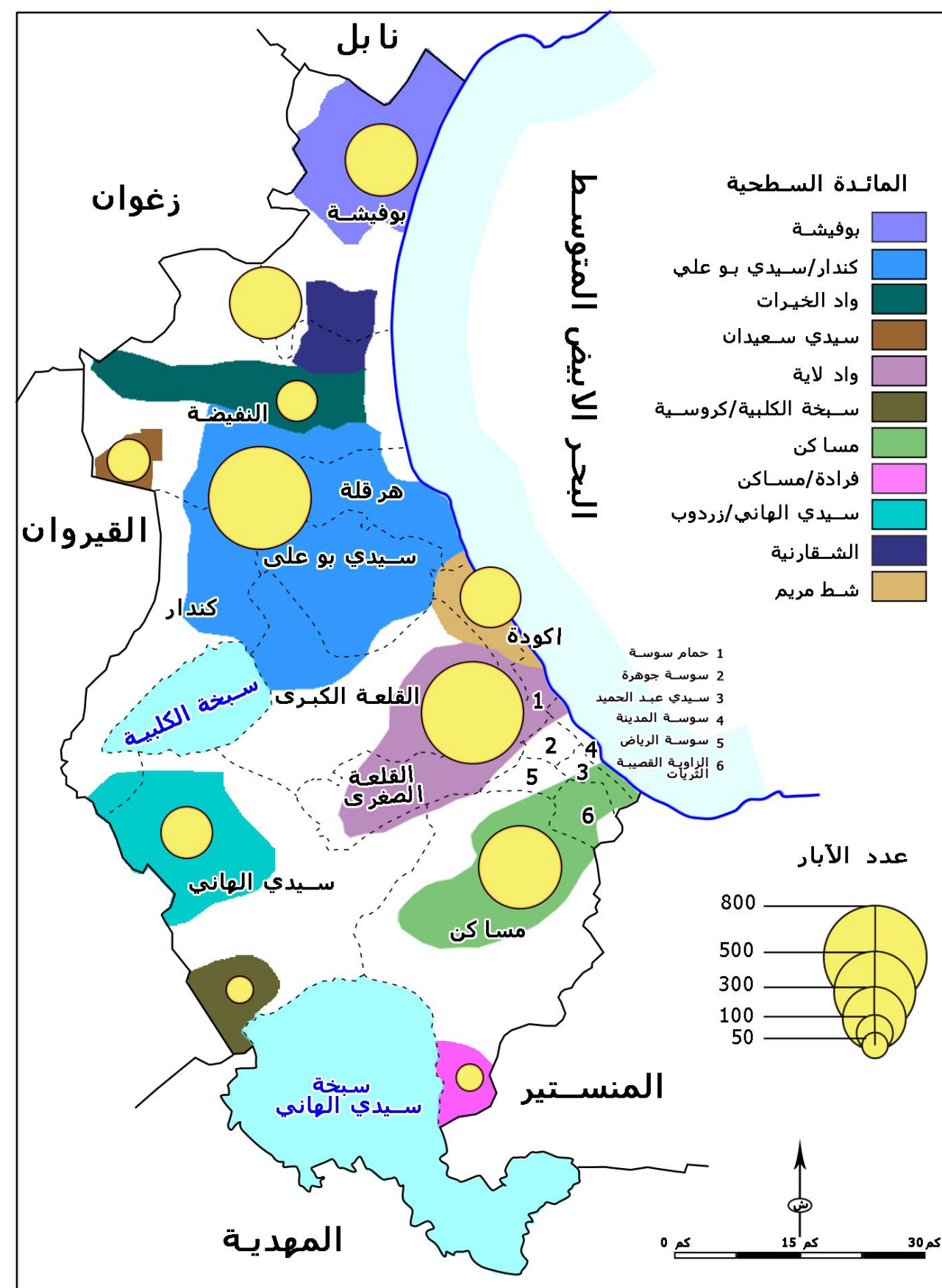
المصدر: المندوبية الجهوية للتنمية الفلاحية بسوسة-2019

2. المناخ

1.2 المناطق المناخية

تنقسم ولاية سوسة إلى جزئين رئيسيين وهما جزء شمالي شرقي وينفتح على التأثيرات البحرية وجزء جنوبي-غربي ويميز بالتأثيرات القارية. ولهذا التقسيم تأثير كبير على المناطق المناخية التي تميز الولاية. يهيمن على ولاية سوسة المناخ الشبه الجاف. وينقسم إلى ثلاث طبقات مناخية رئيسية وهي الشبه الجاف المنخفض مع شتاء دافئ ومعتدل والجاف العلوي ذو شتاء معتدل والشبه الجاف العلوي مع شتاء حار. يتركز المناخ الجاف العلوي مع شتاء حار بالمناطق الداخلية لولاية سوسة. أما الواجهة الساحلية فتتميز بمناخ شبه جاف مع شتاء معتدل.

خريطة عدد 6: المياه السطحية بولاية سوسة



المصدر: المندوبية الجهوية للتنمية الفلاحية بسوسة-2018

2.2 الخصائص المناخية

1.2.2 التساقطات

تنتهي ولاية سوسة إلى المنطقة الموجودة بين الخطوط المطرية 400 مم في الشمال و200 مم في الجنوب. ولم يتجاوز معدل كمية الأمطار بها وعلى مدى 50 سنة تقريبا 325 مم/في السنة. إلا أنها غير منتظمة وتختلف من موسم إلى آخر ومن فصل إلى آخر. كما تختلف كمية الأمطار بين المنطقة الساحلية للولاية والمنطقة المتركة بجنوبها الغربي.

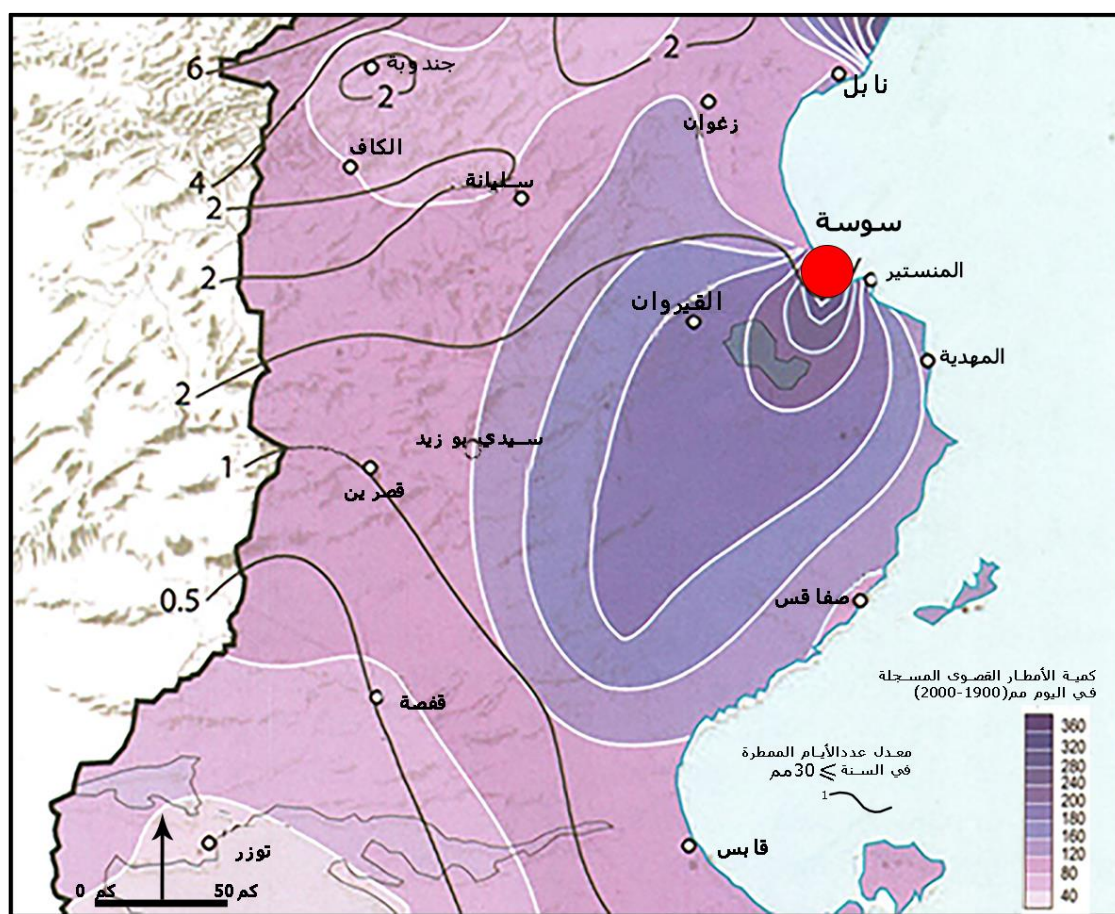
جدول 8: توزيع الأمطار والأيام الممطرة بولاية سوسة

كمية الأمطار	سبتمبر	أكتوبر	نوفمبر	ديسمبر	جانفي	فيفري	مارس	أفريل	ماي	جوان	جويلية	أوت	المجموع
كمية الأمطار	40.6	50	33.7	40.2	37.4	34.6	29.5	26.8	16.6	7	1.5	7	324.9
عددايام	5	7	9	12	12	11	9	7	6	3	1	1	83

المصدر: المعهد الوطني للرصد الجوي-2018

يعتبر فصلا الخريف والشتاء الفصول الممطرة ويصل المجموع في السنوات العادية إلى 236.5 مم أي قرابة 72.8% من الكمية الجمالية. أما بالنسبة لعدد الأيام الممطرة فتكثر خاصة في شهري ديسمبر وجانفي (12 يوما ممطرا). بلغت الكميات القصوى خلال الخمسين سنة الفارطة قرابة 830 مم أي ما يعادل 2.5 مرة من المعدل. أما أقل كمية التي تم تسجيلها لنفس الفترة فبلغت 139 مم أي قرابة نصف المعدل.

خريطة عدد 8: الأمطار بالتراب الوطني.: ولاية سوسة بين 400 مم و200 مم



المصدر: أطلس المياه بالتراب الوطني-2009

خريطة عدد 7: المناطق المناخية بولاية سوسة



المصدر: المندوبية الجهوية للتنمية الفلاحية بسوسة-2018

3. المناطق الطبيعية

1.3 المحميات الطبيعية : سبخة الكلبية

تضم ولاية سوسة محمية طبيعية واحدة مصنفة وهي سبخة الكلبية . تم ترتيبها كمحمية طبيعية بقرار وزير الفلاحة بتاريخ 1993/12/18 وتم تسجيلها بقائمة المناطق الرطبة ذات قيمة عالمية (رامسار) تحت عدد 1710. اداريا تنتمي السبخة إلى معتمدية سيدي الهاني. وهي عبارة عن منخفض يمسح 8000 هكتار ويمتد بين مناطق البشاشمة جنوبا والكندار شمالا وهضبة الحنية شرقا. تمثل سبخة الكلبية منطقة ذات أهمية كبرى سواء على المستوى الوطني أو العالمي من حيث التنوع البيولوجي إذ تقضي عدة طيور مهاجرة فصل الشتاء بها.

يتميز الغطاء النباتي للسبخة بتنوعه. فبحكم ارتفاع نسبة الملوحة بها نجد بها عدة أنواع من النباتات المقاومة للملوحة ونذكر منها نباتات الأسل والطرفة والسفت والقطف... الخ. إلى جانب عدة أنواع أخرى وقع إدخالها كالسنط الأزرق والكلاتوس والصنوبر الحلبي. إلا أن الغطاء النباتي لهذه المحمية ليست له أهمية رعوية للحيوانات الأهلية.

أما بالنسبة للثروة الحيوانية فيرتاد المحمية مئات الآلاف من الطيور. كما تضم عدة أنواع من الثدييات منها الذئب والثعلب والخنزير الوحشي والقنفذ و عدة أنواع من القوارض والأفاعي. وقد كانت سبخة الكلبية تعرف بنشاطها في الصيد المائي إلا أن ارتفاع نسبة الملوحة بها جعل هذا النشاط يتقلص وأصبح الآن شبه منعدم.



تعتبر السبخة من أهم المواقع الموجودة بمنطقة الدراسة التي يمكن تمييزها لبعث سياحة بيئية. تؤمن الطريق الوطنية رقم 2 المارة من معتمدية كندار الوصول إليها.

المصدر: أطلس المناطق المحمية بالبلاد التونسية (وزارة البيئة-2010)

2.3 المناطق الرطبة

تضم ولاية سوسة عدة مناطق رطبة وهي سبخة عسة الجريبة وسبخة سيدي خليفة وهي سبخة ساحلية وسبخة سيدي الهاني وسبخة الشريطة ويربط بينهما وادي شريطة وسبخة حلق المنجل وهي سبخة داخلية. تعتبر كل من سبخة سيدي الهاني وسبخة حلق المنجل أهمها نظرا إلى مساحتها والمنظومة الطبيعية التي تميزها. وقد تم إدراجها سنة 2012 ضمن قائمة المناطق الرطبة التونسية ذات الأهمية العالمية (اتفاقية رامسار).

2.2.2 الحرارة

يبلغ معدل الحرارة السنوي بولاية سوسة 18.6 درجة. وتساهم واجهتها البحرية في تلطيف درجات الحرارة التي تكون معتدلة في الشتاء ولا تتجاوز 40 درجة صيفا.

جدول 9: خصائص الحرارة بولاية سوسة

المجموع	أوت	جويلية	جوان	ماي	أفريل	مارس	فيفري	جانفي	ديسمبر	نوفمبر	أكتوبر	سبتمبر
18.6	26.6	25.9	22.7	19.1	16.8	13.8	12.3	11.5	12.7	16.3	21	24.7
23.1	31.4	33.7	17.1	23.5	20.7	18.5	16.8	15.9	17	21	25.6	29.2
14.1	21.8	21.2	18.4	14.8	11.8	9.1	7.7	7	8.3	11.7	16.4	20.3
-1	14	12	11	7	3	1.2	-1	-1	-1	2	6	10
47	46	47	42.9	40	40	37.6	32	27	30	35	38	43
70	71	72	72	74	73	66	63	67	69	67	69	74

المصدر: المعهد الوطني للرصد الجوي-2018

3.2.2 الرياح

تتراوح سرعة الرياح في مختلف الفصول بين 2 و3 م/الثانية ويمكن أن تصل السرعة القصوى إلى 12 و14 م/الثانية. في فصل الشتاء تهب الرياح المهيمنة من الشمال والشمال الغربي. أما الرياح التي تسبب الأمطار فتأخذ اتجاه الشرق وشمال شرق وهي التي تسبب الرطوبة في الشتاء والهواء المنعش في الصيف. أما الرياح التي تكون ذات اتجاه جنوب شرقي فتسبب رياح الشهيبي خاصة في فصل الصيف وتؤدي إلى ارتفاع الحرارة وتهب بمعدل 28 يوما في السنة.

جدول 10: خصائص الرياح بولاية سوسة الاتجاهات والسرعة

هاديء	شمال غربي	غربي	جنوب غربي	جنوب	جنوب شرقي	شرقي	شمال شرقي	شمال	
0	27	14	28	9	4	1	3	14	الشتاء
1	20	5	13	12	10	5	11	23	الربيع
1	12	2	7	14	10	8	15	31	الصيف
1	21	7	18	13	8	3	9	20	الخريف

المصدر: المعهد الوطني للرصد الجوي-2018

4.2.2 التشميس والأشعة الشمسية

تتمتع ولاية سوسة بنسبة هامة من أشعة الشمس وتصل إلى قرابة 180 كيلوكالوري/صم²/السنة ومعدل 12 ساعة في اليوم نتيجة موقعها الجغرافي المميز. إلا أن هذه المعدلات تختلف من فصل إلى آخر. ويبلغ عدد الساعات المشمسة في السنة قرابة 2749 ساعة/السنة.

5.2.2 المد والجزر

تتميز ظاهرة المد والجزر في ولاية سوسة بمحدوديتها ولا يتجاوز المعدل السنوي 0.3 م ويبلغ أقصى معدل يومي 0.5 م .



سبخة حلق المنجل

المصدر: دراسة أطلس المشاهد بالبلاد التونسية - الإدارة العامة للتهيئة الترابية - 2009

3.3 الغابات والشواطئ

1.3.3 غابة المدفون



غابة المدفون الساحلية

المصدر: المناطق الرطبة - زغواني بوعلي - 2016

تعتبر غابة المدفون الغابة الوحيدة الموجودة بولاية سوسة. تقع شمال مدينة هرقل وتمتد على طول الواجهة الساحلية على طول 18 كلم بين البحر وسبخة عسة الجريبة. تمسح الغابة قرابة 937 هكتارا. وتتميز المنطقة بسواحلها الطبيعية وبكثبانها الرملية. يرجع اسم الغابة إلى الحضارات القديمة المتعلقة بالفترة الرومانية. وقد تم احداثها في بداية الستينات (1960) في اطار المشروع الوطني لاحداث الغابات وتشجير الأراضي البيضاء. تعتبر غابة المدفون من الغابات الساحلية النادرة على المستوى الوطني وهي متنفس جهوي هام ومدخر هام من النباتات والحيوانات وتمثل كذلك عنصرا رئيسيا لتثبيت الرمال وحماية الأراضي الفلاحية. كما تلعب دورا هاما في تعديل درجات الحرارة والحد من سرعة الرياح. تضم الغابة منظومتين ايكولوجيتين هامتين وتكون الغطاء النباتي للغابة وتتمثل في:

- وحدة هلمورفية وهيدرومورفية وتتكون أساسا من النباتات الحمضية.
- وحدة التشجير (بين 60-70) مع نباتات طبيعية مثل الأكاسيا والكلاتوس والصنوبر و عدة أنواع أخرى لتثبيت الكثبان الرملية.

- **سبخة سيدي الهاني**: تعتبر ثالث منطقة رطبة من حيث المساحة على المستوى الوطني وتتجمع بها طيلة فصل الشتاء مياه مالحة جدا وتمسح قرابة 339 كلم². وهي عبارة عن منخفض مغلق ومن الأماكن التي وجب حمايتها. تضم السبخة عدة أنواع من الطيور ومن النباتات الأصلية وتقع بين ولايات سوسة، المنستير والمهدية والقيروان (معتمديات سيدي الهاني، السواسي، أولاد شامخ، كركر والقيروان الجنوبية) وتتكون من ثلاث أحواض صغيرة وهي حوض سيدي الهاني وحوض الدخيلة وحوض السواسي.

تغذي المنخفض عدة مجاري أودية أهمها وادي الزيات ووادي الحمام ووادي البردة شمالا ووادي السمايدة شرقا ووادي الفتلة جنوبا ووادي المالح والنعام غربا. تتميز السبخة بثرائها بالجبس وارتفاع ملوحتها. وتؤمها عدة أنواع من الطيور لتمضية الشتاء بها أولمجرد التوقف للاستراحة لتكمل رحلتها نحو الجنوب. أما في فصل الربيع خصوصا في المواسم الممطرة تصبح السبخة ملاذا للعديد من أنواع الطيور لتبيض صغارها. إلى جانب الطيور تحتوي السبخة على عدة أنواع من الحيوانات المائية. وتوفر مشهدا طبيعيا مميذا حيث تبدو أطرافها غير محددة المعالم وسطحها مصقولا بفعل انعكاس أشعة الشمس على بحر من الملح. تستغل السبخة في جزئها التابع لمعتمدية شريان من ولاية المهدية في استخراج الملح.



سبخة سيدي الهاني

المصدر: دراسة أطلس المشاهد بالبلاد التونسية - الإدارة العامة للتهيئة الترابية - 2009

- **سبخة حلق المنجل**: تعتبر منفذا لوادي السعد وتقع جنوب معتمدية هرقل. تمتد السبخة على طول 36 كلم وتمسح قرابة 1200 هك. يمتد مسطحها المائي من الواجهة الساحلية جنوب مدينة هرقل إلى الجنوب الغربي لسبخة عسة الجريبة. على الضفاف الشمالية للسبخة نجد الحجارة الطينية والرمال. تتوفر بها النباتات الحمضية و عدة أنواع من الطيور. تمثل السبخة منظومة مركبة يربط بينها وبين سبخة الكلبية واد "منفذ السد". يتراوح عمق السبخة بين 1 و3م مع انحدار ذواتجاه جنوب شرقي. يفصل بينها وبين البحر شريط ساحلي طوله 15 كلم ويتراوح عرضه بين 10 و20 م. خلال الفترات الممطرة يتمكن الفائض من مياه السيلان المتدفقة في سبخة حلق المنجل من بلوغ البحر من خلال ترعة تتكون في الجهة الجنوبية من الشريط الساحلي.

تتركز أغلب المناطق الرطبة قرب المناطق الحضرية ولم تحض إلى يومنا هذا بتدخلات هامة لتهيئتها والمحافظة عليها باستثناء سبخة الكلبية (محمية طبيعية) وهوما جعلها تصبح مصبات عشوائية للنفايات الصلبة ولمواد البناء ومناطق لتصريف المياه المستعملة. كما أن العديد منها تجف خلال فصل الصيف فتصبح عبارة على مسطحات غير مهياة.

2.3.3 شواطئ الولاية

تمتد الواجهة الساحلية لولاية سوسة على طول 75 كلم. وتتميز بشواطئها الرملية. إلا أن عرض الشواطئ يختلف من منطقة إلى أخرى ويتراوح بين 100 م شمال الولاية 20 م جنوبها. تعتبر الشواطئ المتركة بالمنطقة الشمالية للولاية (معتمدات بوفيشة وهرقلة والنفبضة) في حالة حسنة وما زالت محافظة على طابعها الطبيعي. أما بالنسبة للشواطئ التي تنتمي إلى المجموعة العمرانية لسوسة فتعاني من عدة مشاكل وضغوطات بيئية عديدة مما جعلها فضاءات حساسة. وتطرح عدة مشاكل بيئية وخاصة على مستوى السواحل الممتدة بين معتمدية أكودة ومعتمدية سيدي عبد الحميد. إذ تعاني هذه المنطقة من الاستغلال المفرط للواجهة الساحلية أين تركزت كل المنشآت السياحية مما أدى إلى التدمير الكلي للكثبان الرملية وانحصار مساحة الشواطئ والتي أصبح عرضها في بعض الأحيان أقل من 10 م.

كما تسبب المركز الحراري الموجود بمنطقة سيدي عبد الحميد في عدة مشاكل بيئية نتيجة تصريف مياه الساخنة في البحر وهو ما أثر سلبا على التوازن البيئي للساحل. ومن أبرز المشاكل ظهور قناديل البحر في موسم الاصطياف وانقراض عدة أنواع من الحيوانات والنباتات البحرية إلى جانب تدهور نوعية المياه بهذه المنطقة. إلى جانب ذلك تعاني هذه المنطقة من الانجراف البحري مما أدى إلى انقراض تام للشاطئ في العديد من الأماكن الموجودة بمعتمدية سيدي عبد الحميد. رغم أهمية الميناء التجاري المركز وسط مدينة سوسة ومواني الصيد البحري الموجودة بالواجهة الساحلية أصبحت هذه المنشآت من العناصر الملوثة للشريط الساحلي بولاية سوسة نتيجة نوعية الأنشطة المتركة بها ونوعية المياه التي تقوم بتصريفها في مياه البحر دون أن تقع معالجتها.

كما أدى التطور العمراني وخاصة العشوائي إلى خلق عدة اشكاليات بيئية. فقد تم في العديد من الدراسات التي شملت المنطقة الساحلية بولاية سوسة إلى إبراز اشكالية التطور العمراني على حساب الأراضي التابعة للملك العمومي البحري مما أدى إلى تراجع الخط الشاطئي وتقدم البحر. في بعض المناطق على مستوى سيدي عبد الحميد خاصة تمت معاينة مساكن أصبحت اليوم تسبح في البحر نتيجة تقلص عرض الشاطئ الذي أصبح في عدة مناطق غير موجود (عرض الشاطئ=0) وارتفاع مستوى المياه. كما أدت التدخلات لتهيئة الأودية في الحد من عملية تغذية الشاطئ والبحر. أما بالنسبة للمناطق الساحلية الموجودة شمال الولاية ورغم بعدها النسبي عن مشاكل التلوث الصناعي والسياحي والحضري فقد أصبحت هذه المناطق تعاني من الاستغلال العشوائي للفضاء الشاطئي مما أدى في بعض الأحيان إلى تدمير الكثبان الرملية والأضرار بالنباتات الطبيعية التي تحافظ عليها وتؤمن تنبيتها.

تبرز الصور مشاكل الانجراف البحري التي تعاني منه منطقة القنطاوي نتيجة تركيز المنشآت السياحية و تدمير الكثبان الرملية.



المصدر: وكالة حماية وتهيئة الشريط الساحلي-سوسة

المحور الثاني: الوسط التاريخي و الثقافي

1. لمحة تاريخية

2. المعالم التاريخية

3. المعالم الأخرى

1. لمحة تاريخية

أسس الفينيقيون سوسة في القرن التاسع قبل الميلاد لتكون ملتقى لسفنهم التجارية في غرب البحر الأبيض المتوسط. وقد شهدت المدينة خلال الفترة الرومانية نمواً كبيراً مما جعلها تبرز كإحدى أهم المدن الإفريقية. ولم تعرف أي حدث مميز خلال الفترة الوندالية أو البيزنطية أو في بداية العصر الإسلامي. وأمام الهيمنة التي كانت تفرضها البحرية البيزنطية على غربي البحر الأبيض المتوسط ولوضع حدّ للفوضى التي كانت تسود إفريقيا طوال القرن الثامن، اختار المسلمون التراجع إلى داخل البلاد في الوقت الذي كانت فيه سوسة تتألف من عدة ضيعات محمية برباطها الذي يمثل قلعة صغيرة وتستعمل مركزاً للمراقبة وملاذاً للسكان. وفي القرن الثاني والثالث هجري توصل الأغلبية إلى فرض سيطرتهم على البحر الأبيض المتوسط ونشر السلم في البلاد. وتم اختيار مدينة سوسة لتكون قاعدة بحرية نظراً لقربها من القيروان. وفي سنة 208 هـ / 821 م خصّها الأمير الأغلب زياد الله الأول بقصبة تضمّ الرباط ودار صناعة السفن وأحيطت جميعها بسور وجعل فيها حامية عسكرية. وبذلك كانت سوسة سنة 212 هـ / 827 م نقطة انطلاق لفتح صقلية، فاحتدّ النزاع بين الأغلبية والبيزنطيين. فشيد الأمير الأغلب أبو عباس سنة 230 هـ / 844 م قصبة جديدة وعديد الرباطات كقصر سهل وقصر الطوب على طول الساحل وفي محيط المدينة لمراقبة الأسطول البيزنطي وإنذار السكان من كل الأخطار المحدقة بهم. استفادت سوسة فيما بعد من مناخ السلم الذي ساد بين العباسيين والبيزنطيين فتطور عمرانها وأصبحت مساحتها 32 هكتاراً وتحولت من قاعدة عسكرية إلى إحدى أهم المدن بإفريقية لتكون المتنفس البحري لمدينة القيروان. وتم حلّ مشكلة الماء الصالح للشرب ببناء ماجل الصفرة وهو صهرج روماني قديم وإيصال المياه إلى داخل الأسوار عبر قنوات. أصبحت سوسة منارة دينية هامة فأقام بها العديد من الفقهاء والمرابطين الذين درّسوا العلوم الدينية. ثم تقلص دورها إثر تأسيس الخليفة الفاطمي المهدي مدينة المهدية سنة 304 هـ / 917 م. وبالرغم من ذلك حافظت سوسة على مكانتها الهامة. وارتبط ازدهارها تارة بظهيرها الفلاحي وطورا بنشاطها البحري.

مثلت نهاية القرن 4 هـ / 10 م وبداية القرن 5 هـ / 11 م فترة نمو عمراني كبير. إلا أنه توقّف فجأة مع وصول الهلاليين، وأصبحت ملاذاً لعدد كبير من اللاجئين القادمين من المناطق الداخلية خاصة من القيروان، كما أدى تفكك النظام الاقتصادي لإفريقية إلى انحطاط مدينة سوسة مثل بقية المدن الساحلية. وفضلت المدينة التحرر من السلطة المركزية الزيرية خليفة الفاطميين في إفريقية فأختارت مجلس جماعة من بين أعيان المدينة لتسيير شؤونها. لكن هذه التجربة الفريدة من نوعها لم تعمر طويلاً حين انعزلت المدينة عن أريافها أثناء سيطرة القائد العربي جبارة بن كامل الموالي للزيريين، وانكمشت على نفسها. خلال القرن 7 هـ / 13 م أبدى الحفصيون عناية فائقة بالمدينة فخصّوها بعديد المباني مثل جامع الأخوات والقصبة. ومع بداية القرن 16 م شهدت السلطة المركزية الحفصية تراجعاً.

ويذكر ليون الإفريقي الذي زار مدينة سوسة سنة 1526 أنّ ربع أحماس منازلها مهجورة. وصف الرحالة دي فونتان Des Fantaines الذي زار البلاد التونسية أواخر القرن الثامن عشر سوسة: "الأسواق نظيفة، ومقبية بطريقة جيدة، والمساجد جميلة جداً... والناس كثيرون في الأنهج حتى أنه يصعب التّجوال بها...".

ويتعامل السكان بثقة كبيرة مع المسيحيين. وتصنع الكثير من المنسوجات التي تباع بمبالغ هامة. ونجد بسوسة تجارة مزدهرة للصوف والفخار والأحذية والقماش بحسب ذوق البلد."

ويقول عنها إ. بليسييه في كتابه وصف إيالة تونس (1840-1841): "إنّ سوسة مسطّرة بطريقة جيدة، وأنهجها عريضة جداً ومنازلها قليلة الارتفاع، ممّا يجعلها مضاءة ومهوّاة، وهو ما تميّز به عن المدن في الشرق، ونجد بها مئذنتين أو ثلاث مآذن ذات بياض مشعّ تمتدّ من خلاله أشجار نخيل رخو وأنيق هنا وهناك فيضفي عليها جواً شاعرياً".

وانحازت في القرن 12 هـ / 19 م خلال الثورة التي قادها علي بن غداهم إلى صفوف الثائرين. وإثر فشل التمرد قام الجنرال أحمد زروق مبعوث الباي بأعمال قمع فضيحة داخل مدينة سوسة التي ما فتئت تفقد قيمتها تدريجياً إلى أن دخلتها القوات الفرنسية في سبتمبر 1881. وكانت وقتئذ قرية يقطنها 8.000 ساكن.*

المصدر: الموقع الرسمي لولاية سوسة—المعهد الوطني للتراث- 2018

2. المعالم التاريخية

تضم ولاية سوسة قرابة 30 معلماً مصنفاً من قبل المعهد الوطني للتراث. وهي موزعة على عدة أماكن إلا أن أهمها تعتبر مدينة سوسة ومعالمها.

1.2 مدينة سوسة :

تم إدراج مدينة سوسة على لائحة مواقع التراث الثقافي العالمي التابع لمنظمة اليونسكو عام 1988م. وقد أصبحت مزاراً للسياح نتيجة وجود عدة معالم أثرية وثقافية مميزة وفريدة من نوعها. ومن أهمها :

- **الأسوار أو القصبية:** هي عبارة عن قلعة تاريخية تعود إلى القرن التاسع الميلادي، مقسمة إلى ثلاثة أجزاء، جزء للسلطان، وآخر للوالي، وثالث خاص بالداووين الإدارية والجنود. وقد تم ترميمها خلال عام 859م على يد الأمير أبي إبراهيم أحمد، وشملت عدة أشغال لترميمها في سنوات لاحقة، ولم تفقد الأسوار سوى جزءاً بسيطاً منها نتيجة سقوط قنابل خلال الحرب العالمية الثانية.




سور مدينة سوسة : لآزال شاهدا على أهمية مدينة سوسة القديمة

المصدر: المعهد الوطني للتراث - 2018

- **الرباط:** هو عبارة عن فناء مركزي تحيط به الغرف والأبراج الدفاعية النصف اسطوانية وفيه طابق خاص للمسجد. يعود تاريخ بنائه إلى الأمير الأغلب زياد الله الأول. ويرجع تاريخ تشييده إلى القرن الثامن في سنة 821م. أما برج المراقبة فقد أضافه الأمير زادة الله الأول لمراقبة ورصد العدوم من الناحية الجنوبية الشرقية للمنطقة. يتخذ رباط سوسة شكلاً مربعاً حيث يصل طول ضلعه نحو ثلاثين متراً، ويتسع إلى نحو خمسين شخصاً تقريباً في كل اتجاه، أما الناحية الجنوبية الشرقية فتقوم عليها قاعدة مربعة فوقها ناظور المراقبة والترصد وفي داخلها قاعات الحراسة. تم تشييد الرباط باستعمال مواد البناء البيزنطية مثل الحجر الرملي الصدفي والقرانيت والرخام.


في العهد الحفصي أصبحت الزاوية مقرا لطلبة العلم الذين يدرسون في الجامع الكبير بسوسة. و قد ضمت الزاوية ثلاثة أجزاء هامة و هي الزاوية (أين يوجد تابوت الولي) و المدرسة و بيت الصلاة. يتميز المعلم بقبته الكبيرة و صومعته التي تعكس خاصيات الهندسة المعمارية العثمانية. تتميز الصومعة بقاعدتها المثلثة و بزخرفتها بمربعات الخزف الملونة. و تعتبر الزاوية من المعالم المصنفة.



صومعة زاوية الزقاق.

المصدر: المعهد الوطني للتراث 2018

فندق الضوء: يعود بناءه إلى القرن 18 وقد كان عبارة على خان للفرنسيين المقيمين بسوسة. وفي أواخر القرن التاسع عشر أصبح الفندق يستقبل التجار الوافدين على مدينة سوسة. يتكون الفندق من طابقين , يخصص الطابق الأرضي لتخزين البضائع وللحيوانات أما الطابق الأول فيضم الغرف المخصصة للتجار. وقد سمي بفندق الضوء نسبة إلى أحد مسيريه القدامى. يعكس الفندق الخصائص المعمارية للمنزل القديم بفناء الذي تطل عليه مختلف الغرف والفضاءات وبأروقته العلوية إلى جانب فتوحاته الصغيرة. وكبقية المعالم الموجودة بمدينة سوسة فقد تم تشييده بالحجر الكبير ذي اللون الأصفر. يتميز الفندق كذلك بقبته الكبيرة التي تغطي أهم حجرة بالفندق وتعكس القبة مميزات الهندسة في الفترة الصنهاجية. وهي من المعالم النادرة المرتبطة بالفترة الصنهاجية.




فندق الضوء: الفناء الذي تطل عليه مختلف الفضاءات



الرباط: الفناء المربع

المصدر: المعهد الوطني للتراث -2018

الجامع الكبير: يعود تاريخه إلى القرن الثالث الهجري. جاء بناءه بتوجيه من الأمير أبي العباس محمد بن الأغلب وبُدئ العمل في بنائه عام 850م . في الفترة المحصورة بين القرنين العاشر والسادس عشر أجريت عليه عدة تغييرات وزيادات. يتميز الجامع ببرجيه للمراقبة وتتركز في الاتجاه الشمالي الشرقي والجنوب الشرقي. ويشبه الجامع بمكوناته وعظمته القلعة الكبيرة . يوجد في المسجد اسكوبان و 11 بلاطة متعامدة مع جدار القبلة. أما محراب المسجد فيتميز بشكله نصف دائري ويستهل بقوس تام مرتفع يرتكز على أعمدة.



الجامع الكبير بمدينة سوسة : تم بناءه بمادة الحجارة الكبيرة

المصدر: المعهد الوطني للتراث 2018

زاوية الزقاق: هو مقر لأحد الفقهاء من مدينة سوسة وهو أبو جعفر أحمد الزقاق. وعاش في الفترة الأغلبية .

- **جامع سيدي عامر:** يعود بناءه الى الفترة الزييرية و قد كان يستغل الى جانب الصلاة لتعليم القرآن. يؤمن الدخول الى بيت الصلاة فناء صغير أين يوجد كذلك المدرج الذي يمكن من الصعود الى الصومعة. تتميز بيت الصلاة بسقفها على شكل القيو.




جامع سيدي عامر

- **جامع بوفتاتة:** هو عبارة على مسجد صغير و فضاء لتعليم القرآن و قد تم تشييده خلال الفترة الأغلبية. لازالت اللوحة الحجرية المنقوشة شاهدة على تاريخ تشييده. أما الصومعة فتم بناءها لاحقا. تتميز بيت الصلاة بشكلها المستطيل (7.86*7.71) و تتكون من ثلاث أجزاء.



جامع بوفتاتة




القبة التي تعلو الحجرة الكبيرة بالفندق

المصدر: المعهد الوطني للتراث - 2018

- زاوية سيدي بوجعفر: هي للفقير أبو جعفر أحمد ابن سعدون الذي توفي في 935 هجري تتكون الزاوية من مسجد و بيت الزاوية أين يوجد التابوت و بعض البيوت المخصصة لاستقبال الزوار.



زاوية سيدي بوجعفر



دار الباي أودار القايد

- دار الباي أو دار القايد: هي احدى المنشآت التي تم تشييدها في الفترة العثمانية ثم أصبحت المقر الرئيسي للقايد. في فترة الاستعمار تم تحويله الى مقر للمراقبة المدنية أما اليوم فأصبحت الدار المقر الاجتماعي للدائرة البلدية لسوسة المدينة.

- برج خلف: هو عبارة على منارة أغلبية تحتل الزاوية الجنوبية الشرقية لمدينة سوسة و تحمل اسم مشييدها و هو الأمير الأغلي خلف الفتى. تم تشييد المعلم في 874 هجري . و يتميز بقاعدته العريضة و المربعة (8*8 م) و تتقلص في آخر البرج لتصبح 5*5م . أما طوله فيبلغ 30 م. يتكون البرج من أربع غرف مركبة الواحدة فوق الأخرى. و كان يستعمله الأمير لبعث العلامات النارية.



- دار الشرع: هي عبارة عن بناء قديم كان مخصصاً للقضاء الشرعي. يتكون المبنى من القاعة الرئيسية للقضاء و مسجد صغير و بعض المساكن الخاصة. و يعتقد و أنه تم تشييده في 1620م.

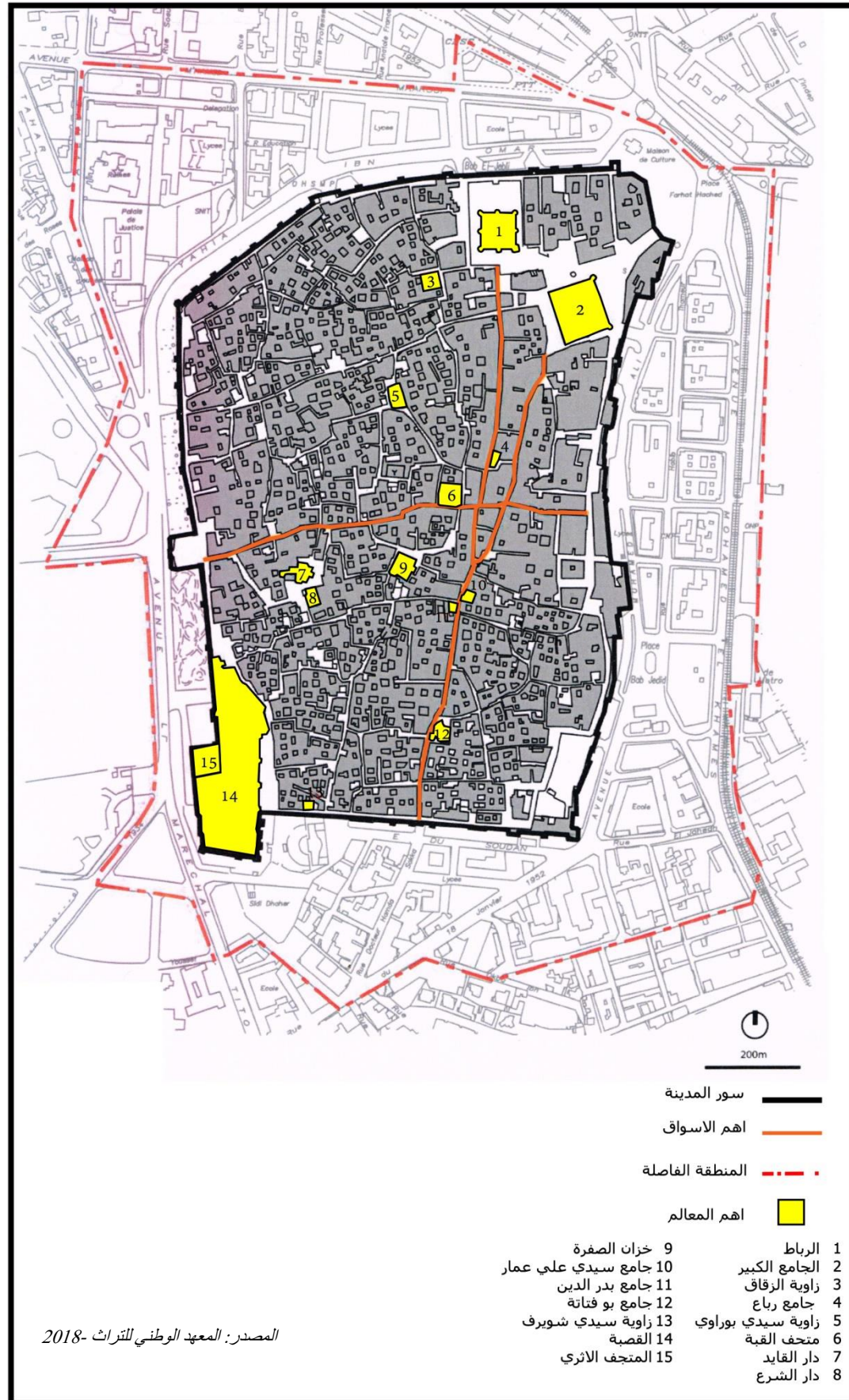
برج خلف



دار الشرع بمدينة سوسة

المصدر: المعهد الوطني للتراث-2018

خريطة عدد 9: مدينة سوسة وأهم معالمها



- **المتاحف:** إلى جانب المنشآت الدينية والعسكرية تضم مدينة سوسة عدة متاحف هامة ومن أشهرها متحف القبة الذي يعود إلى عهد الدولة الصنهاجية، والمتحف الأثري الذي يوضّح الحقب التاريخية والحضارات التي تعاقبت على المدينة، وأهم ما يميّز هذا المتحف وجود لوحة الفسيفساء المبهرة وجود عدة لوحات فسيفساء هامة.



المتحف الأثري بمدينة سوسة

- **الدواميس:** هي عبارة عن مجمع مقابر تحت الأرض، يعود تاريخها إلى الفترة الممتدة ما بين القرن الثاني إلى القرن الخامس الميلادي، وتقع هذه المقابر في الناحية الشمالية الغربية من المدينة.



الدواميس بسوسة





المصدر: المعهد الوطني للتراث-2018

2.2 المعالم المصنفة



إلى جانب مدينة سوسة تضم الولاية عدة معالم مهمة ومتنوعة أخرى وتتنوع على مختلف المعتمديات. وبناء على عدة دراسات قام بها المعهد الوطني للتراث تم تصنيف قرابة 30 معلما: 28 معلما قبل الاستقلال ومعلمين في سنوات 2000. ويبرز الجدول اسم المعلم واسم الموقع وتاريخ التصنيف.

جدول 11: أهم المعالم المصنفة بولاية سوسة

اسم الموقع	اسم المعلم	تاريخ التصنيف	صورة للمعلم
الكنائس	البناء الكبير	1912/03/13	-
الكنائس	الحمام الروماني	1912/03/13	
الكنائس	الصهاريج الرومانية	1912/03/13	
الكنائس	الكنيسة الأثرية	1905/03/01	
الكنائس	المسرح الأثري	1905/03/01	

	1899/03/22	المعبد الروماني	سيدي خليفة
	1899/03/22	قوس النصر	سيدي خليفة
	1899/03/22	معبد المياه	سيدي خليفة
-	1899/03/22	مصارف المياه الأثرية	سيدي عبد الرحمان الفارسي
-	1912/03/13	الكنيسة الأثرية	سيدي عبيش
-	1928/11/16	الضريح الروماني	عين مذاكر
	2000/09/01	محطة الأرتال : الواجهة على السكة الحديدية وعلى المدينة	القلعة الصغرى

	1945/10/18	جامع بوفتاتة	مدينة سوسة
	1945/10/18	زاوية الزقاق	مدينة سوسة
	1945/10/18	زاوية سيدي الشريف	مدينة سوسة
-	1912/03/13	دواميس سوسة	مدينة سوسة
	1912/03/13	سراديب أقريبا	مدينة سوسة

	1945/10/18	الجامع الكبير	مدينة سوسة
	1922/01/25	الجدران الخارجية للقصبة	مدينة سوسة
	1905/03/01	القبور المسيحية	مدينة سوسة
-	1905/03/01	المساكن الأثرية	مدينة سوسة
	1945/10/18	جامع الربع	مدينة سوسة

3.المعالم الأخرى

إلى جانب مدينة سوسة القديمة والمصنفة على لائحة مواقع التراث الثقافي العالمي التابع لمنظمة اليونسكو منذ 1988م تضم ولاية سوسة عدة مدن وقرى عتيقة أخرى تشهد على الحضارات التي مرت بتلك الربوع وتجذر الظاهرة العمرانية بها. ومن أهمها المدينة العتيقة بهرقلة والقرية البربرية بتكرونة.

1.3 المدينة العتيقة بهرقلة

تمتاز مدينة هرقله بجمالها وموقعها على ربوة تشرف على البحر وقد حافظت على طابعها المعماري والعمراني القديم وألوانها الزاهية. وأصبحت قبلة للزوار والسياح. بنيت المدينة في جزء منها على أنقاض مدينة قديمة وهي هوريا كوليا. وقد تطور نسيجها قرب كنيسة شيدت خلال القرن السادس للميلاد. ولا زالت الكنيسة موجودة بجنوب مدينة هرقله قرب الميناء القديم. تتميز الكنيسة بما تحويه من لوحات فسيفسائية التي تمثل شخصيات ومشاهد بحرية وتعكس تقاليد فنية ازدهرت خلال القرن الخامس والسادس ميلادي.



مدينة هرقله تطل على البحر من فوق الربوة وتزيدها جمالا ورونقا

المصدر: دراسة أطلس المشاهد بالبلاد التونسية - الإدارة العامة للتهيئة الترابية - 2009


2.3 القرية البربرية بتكرونة

توجد هذه القرية على بعد 5 كلم من مدينة النفيضة وتمتد فوق تلة (احدى خاصيات مختلف القرى البربرية) على ارتفاع 190م وتشرف على كامل سهل النفيضة ويتكون سطحه من صخور كلسية صلبة أما منحدراته فتغطيها الجلاميد لتزيد من صعوبة الوصول إلى الموقع. قديما كان البربر يختار مواقع جبلية يصعب الوصول إليها لغايات دفاعية. أما اليوم فأصبحت هذه القرية تتكون من ثلاث أجزاء يعكس كل جزء خاصيات الفترة التي ظهر فيها.

في أعلى التل يوجد الحي البربري ويعرف بحي البلاد تسكنه عشيرة التواتية ويتكون من مساكن صغيرة تلتف حول زاوية سيدي عبد القادر الجيلي.

على المنحدرات الجنوبية الغربية للتل نجد حيا يسمى بحي دار الشهود الذي ينتسب متساكنيه إلى المحاميد وهم من أصل طرابلسي.

أما المنطقة السفلى فنجد مدخل القرية المتمركز من الناحية الجنوبية الغربية. ويذكر أن متساكني هذه المنطقة قد استقروا بها ليتمكنوا من مراقبة كل الطرق المؤدية إلى الساحل من ناحية الشمال.

	1922/01/25	سور المدينة	مدينة سوسة
	1922/01/25	صومعة جامع باب الدين	مدينة سوسة
	1922/01/25	صومعة جامع بوقفانة	مدينة سوسة
	1899/03/22	الحصن البيزنطي	هنشير الشقارنية
	1905/03/01	الكنيسة الأثرية	هنشير الشقارنية
	1905/03/01	الكنيسة الأثرية	وادي الرمل
	1905/03/01	القطرة الرومانية	وادي القناطير
	2016/08/14	دار المقرون	سوسة

المصدر: المعالم التاريخية والأثرية المرتبة والمحمية للبلاد التونسية - المعهد الوطني للتراث - 2012

المحور الثالث: الوسط السكاني

1. تطور السكان
2. الخصائص الديموغرافية
3. التشغيل

المقدمة

في 2014 تكون التقسيم الإداري لولاية سوسة من 16 معتمدية و16 بلدية و104 منطقة و9 مجالس قروية. وبعد اقرار مبدأ تعميم البلديات على كامل التراب الوطني في ماي 2016 تم احداث (2) بلديات جديدة وهي بلدية شط مريم وبلدية القريبات هيشر. أصبحت الولاية تتكون من 18 بلدية و16 معتمدية وتم الغاء المجالس القروية. تسمح ولاية سوسة قرابة 2669 كلم² أي قرابة 1.6% من مساحة التراب الوطني و22.57% من مساحة منطقة الوسط الشرقي. في 2014 بلغ عدد السكان 674818 ساكنا أي قرابة 6.14% من سكان التراب الوطني و24.95% من مجموع سكان منطقة الوسط الشرقي. وبلغت نسبة التحضر 80% مقابل 72.7% على مستوى إقليم الوسط الشرقي و68.1% على المستوى الوطني.

1. تطور السكان

بين 1994 و2004 تطور عدد سكان ولاية سوسة من 433709 ساكنا إلى 544413 ساكنا. وبلغ 674818 في سنة 2014. في 2017 واصل عدد السكان تطوره ليصبح 721376 ساكنا. بلغت نسبة النمو الديموغرافي بين 1994 و2004 قرابة 2,3% وانخفضت بين 2004 و2014 لتصبح 2,17%.

تجاوزت نسبة النمو الديموغرافي المسجلة خلال العشريتين الفارقتين على مستوى ولاية سوسة النتائج المسجلة على المستوى الوطني وعلى مستوى إقليم الوسط الشرقي وهو ما يعكس جاذبيتها ومدى استقطابها للسكان. كما شهد الوزن الديموغرافي للولاية خلال نفس الفترة ارتفاعا وهو ما يعكس أهمية الولاية في الهيكلة العمرانية لمنطقة الوسط الشرقي والتراب الوطني.

جدول 12 : تطور الوزن الديموغرافي لولاية سوسة/ منطقة الوسط الشرقي والتراب الوطني (%)

السنة	1994	2004	2014	*2017
عدد سكان ولاية سوسة	433709	544413	674818	721376
عدد سكان إقليم الوسط الشرقي	1867041	2233112	2704000	2739000
عدد سكان التراب الوطني	8785364	9910872	10982476	11494600
تطور الوزن الديموغرافي بالنسبة لإقليم الوسط الشرقي (%)	23,23	24,38	24,95	26,33
تطور الوزن الديموغرافي بالنسبة للتراب الوطني (%)	4,93	5,5	6,14	6,27

المصدر: المعهد الوطني للإحصاء 1994-2004-2014-تقديرات 2017

رغم ارتفاع عدد السكان بين 2004 و2014 إلا أن نسبة النمو الديموغرافي على مستوى الولاية شهدت تراجعا طفيفا مقارنة بما تم تسجيله بين 1994 و2004. بين 1994 و2004 سجلت الولاية نسبة نمو هامة 2.3% مقابل 1.81% على مستوى الإقليم و1.21% على المستوى الوطني. بين 2004 و2014 تراجعت نسبة النمو إلى (2.17%) لكنها حافظت على ارتفاعها مقارنة بإقليم الوسط الشرقي والتراب الوطني والتي كانت نسبة نمونها تباعا 1.93% و1.03%. ويرجع ذلك لعدة عوامل من أهمها:

- ✓ تراجع نسبة الولادات نتيجة تأثير سياسة التنظيم العائلي للحد من نسبة الولادات وارتفاع نسبة نشاط المرأة.
- ✓ تراجع نسبة الوفيات نتيجة تطور التغطية الصحية للسكان.
- ✓ تحسين نوعية الحياة ونسبة التشغيل.
- ✓ تطور سكاني غير متوازن بين مختلف المعتمديات: تضم الولاية معتمديات مستقطبة للسكان وأخرى منفرة لهم.

جدول 13 : تطور معدل النمو الديموغرافي السنوي 1994-2014

السنة	1994-2004	2004-2014	نسبة التطور
معدل النمو الديموغرافي للولاية (%)	2.3	2.17	-0.13 نقطة %
معدل النمو الديموغرافي لمنطقة الوسط الشرقي (%)	1.81	1.93	+0.12 نقطة %
معدل النمو الديموغرافي للتراب الوطني (%)	1.21	1.03	-0.18 نقطة %

المصدر: المعهد الوطني للإحصاء 1994-2004-2014

بين 1994 و2004 ارتفع عدد السكان في مختلف المعتمديات (14 معتمدية) وانخفض في معتمديتي سوسة المدينة وسوسة جوهرة نتيجة تغيير التقسيم الإداري للولاية وبعث معتمدية جديدة وهي: سوسة عبد الحميد.

في 2014 شهدت ولاية سوسة بعث معتمدية جديدة وهي زاوية قصبية الثريات وتغير التقسيم الإداري للولاية لتتكون من 16 معتمدية. ويبرز تطور التقسيم الإداري خلال العشريتين الماضية ما تتميز به هذه الولاية من ديناميكية ديموغرافية.

جدول 14 : تطور عدد السكان بين 1994 و2004 و2014 حسب المعتمديات

المعتمدية	1994	2004	2014	*2017
سوسة المدينة	31469	29680	35288	37055
سوسة الرياض	42697	65333	64532	70713
سوسة جوهرة	74390	62663	86517	96134
سوسة سيدي عبد الحميد	0	46257	52787	54770
حمام سوسة	26531	36685	42691	45519
أكودة	20080	25717	34494	37990
القلعة الكبرى	44890	51196	59132	61312
سيدي بو علي	15036	17606	19543	20255
هرقلة	6909	7913	9343	9728
النفيسة	37964	43426	49335	50657
بوفيشة	19675	23581	26760	27577
الكندار	10020	11636	13565	14176
سيدي الهاني	10873	11614	13505	14109
مساكن	72932	85380	97225	100895
القلعة الصغرى	20243	27726	37797	41726
زاوية قصبية الثريات	0	0	32304	38761
المجموع	433709	544413	674818	721376

المصدر: المعهد الوطني للإحصاء: 1994-2004-2014 -تقديرات 2017

خريطة عدد 10: توزيع السكان حسب المعتمديات ونسبة النمو بين 2004-2014

جدول 15: معدل النمو الديموغرافي السنوي حسب المعتمديات بين 1994 و 2014 (%)

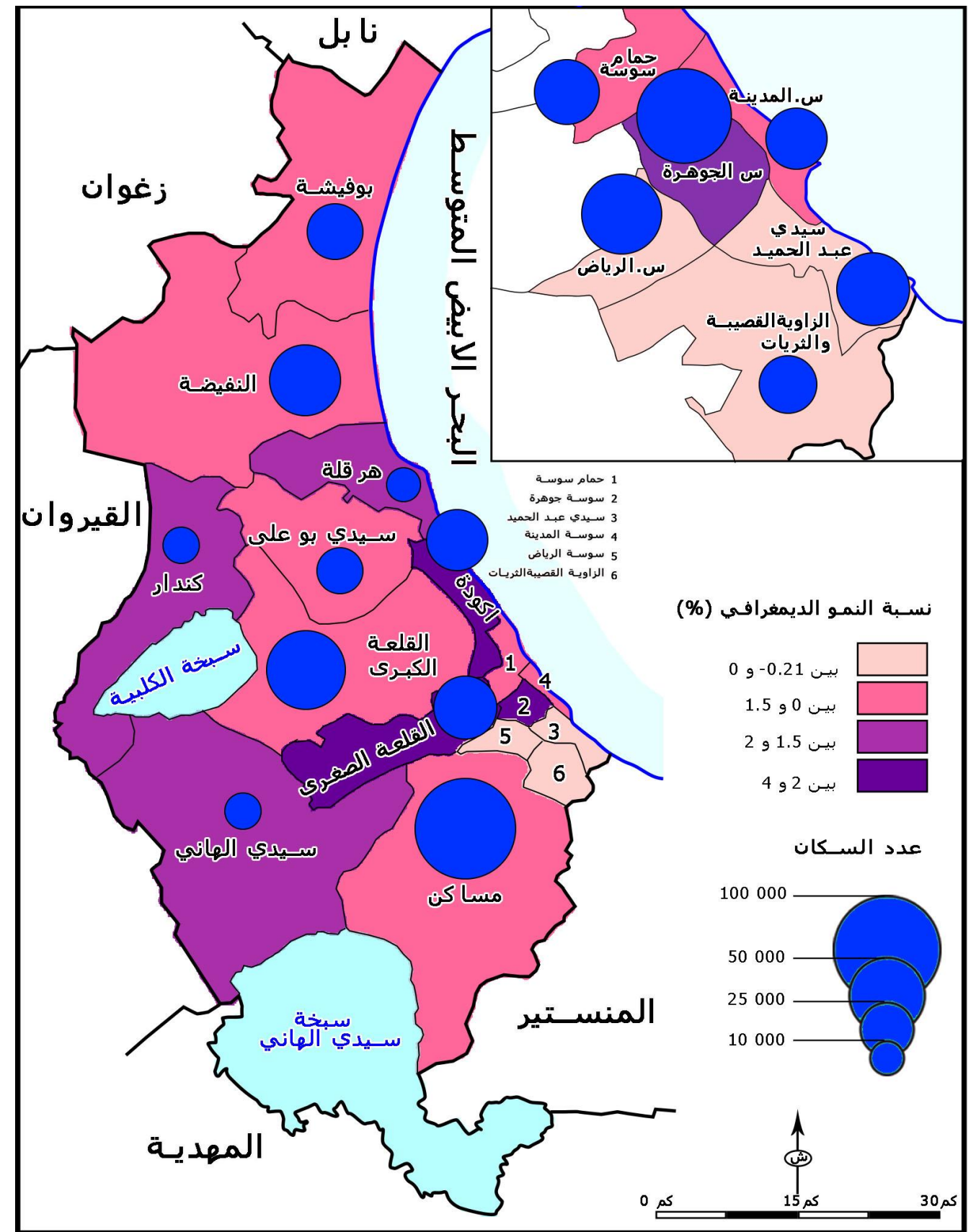
المعتمدية	2004 - 1994	2014 - 2004
سوسة المدينة	-0.58	1.75
سوسة الرياض	4.34	-0.12
سوسة جوهرة	-1.7	3.27
سوسة سيدي عبد الحميد	0	0
حمام سوسة	3.3	1.52
أكودة	2.5	2.98
القلعة الكبرى	1.32	1.45
سيدي بو علي	1.59	1.05
هرقلة	1.01	1.67
النفیضة	1.35	1.28
بوفيشة	1.82	1.27
الكندار	1.5	1.54
سيدي الهاني	0.66	1.52
مساكن	1.58	1.3
القلعة الصغرى	3.2	3.14
زاوية قصيبة الثريات	0	0
ولاية سوسة	2.3	2.17
منطقة الوسط الشرقي	1.81	1.93
التراب الوطني	1.21	1.03

المصدر : المعهد الوطني للإحصاء 1994-2004-2014

يبرز جدول النمو الديموغرافي حسب المعتمديات أن أغلبها سجلت نسب نمو إيجابية خلال فترة 2004-1994 و 2004-2014.

- بين 1994 و 2004:

- سجلت معتمدية سوسة الرياض أعلى نسبة نمو طبيعي للسكان وبلغت 4,34%. أصبحت هذه المعتمدية فضاءا مستقطبا للسكان نتيجة ما شهدته من مشاريع سكنية جديدة وتجهيزات جماعية هامة ساهمت في خلق ديناميكية اقتصادية وفي ارتفاع صافي الهجرة الداخلية.
- في مرتبة ثانية نجد معتمديتي حمام سوسة والقلعة الصغرى وتجاوزت نسبة نمومهما 3%.
- سجلت 10 معتمديات من 14 معتمدية نسبة نمو أقل من النسبة المسجلة على مستوى الولاية : 8 معتمديات نسب نمو إيجابية تتراوح بين 2.5% (أكودة) و 0.66% (سيدي الهاني) ومعتمديتين نسب نمو سالبة (سوسة المدينة) -0.58% و (سوسة الجوهرة) -1.7%.
- سجلت معتمديتي سوسة الجوهرة وسوسة المدينة نسب نمو سالبة نتيجة تغيير التقسيم الإداري للولاية وبعث معتمدية جديدة (معتمدية سيدي عبد الحميد).



المصدر : المعهد الوطني للإحصاء - 2004-2014

2- الخصائص الديموغرافية

1.2- الولادات والخصوبة والوفيات

في 2014 تميزت ولاية سوسة بنسبة ولادات هامة بلغت 0.203 % مقابل 0.2% على مستوى منطقة الوسط الشرقي و0.193 % على المستوى الوطني. في 2016 انخفضت نسبة الولادات المصرح بها لتصل إلى 0.196% على مستوى ولاية سوسة وحافظت على نفس النسبة على المستوى الجهوي والوطني.

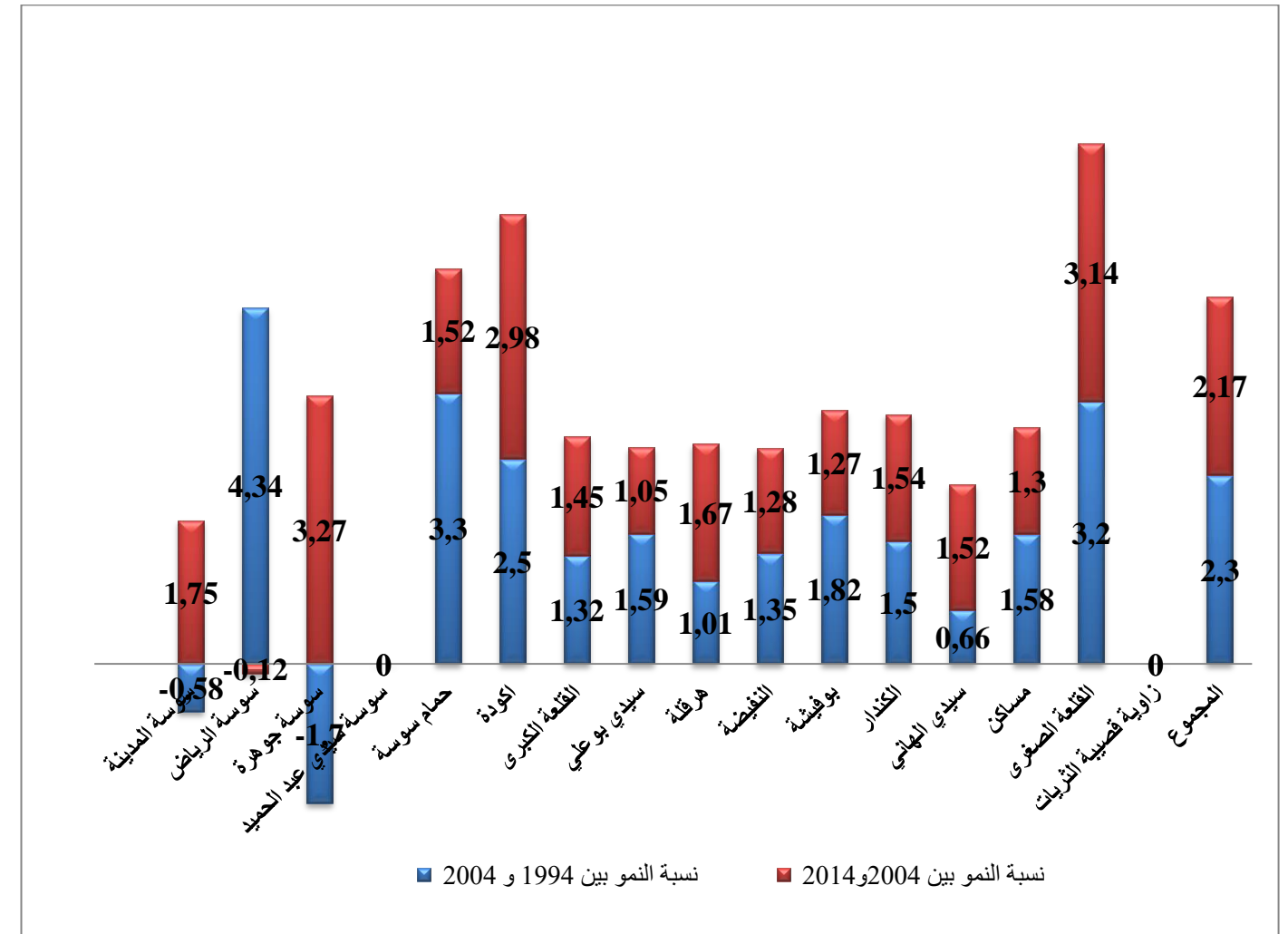
يعتبر المعدل العام للخصوبة بولاية سوسة هاما مقارنة ببقية ولايات منطقة الوسط الشرقي. في 2014 بلغ المعدل العام للخصوبة 2.4 على مستوى ولاية سوسة مقابل 2.5 بولاية المنستير و2.3 بولاية المهدية وصفاقس. أما معدل عدد الأطفال للمرأة فانخفض بين 2004 و2014 من 4.9 طفلا إلى 3.8 طفلا مقابل 4.4 و3.4 على المستوى الوطني.

بالنسبة للوفيات انخفض المؤشر في 2014 نتيجة تطور المؤشرات المرتبطة بقطاع الصحة. وبلغ المعدل على مستوى الولاية 0.59 % مقابل 0.64 % على مستوى منطقة الوسط الشرقي و0.61 % على مستوى التراب الوطني.

- بين 2004 و2014:

- o اختلفت النتائج وسجلت معتمدية سوسة الجوهرة (3.27%) أعلى نسبة نمو ديموغرافي تليها معتمدية القلعة الصغرى (3.14%) ثم معتمدية أكدود (2.98%).
- o سجلت بقية المعتمديات نسب نمو أقل من 2% وتراوحت بين 1.05% (سيدي بو علي) و1.75% (سوسة المدينة)
- o حافظت كل من معتمدية القلعة الصغرى ومعتمدية أكدود على نسب نمو ديموغرافي مرتفعة بين 1994-2004 و2004-2014 وكانت على التوالي 3.14% و2.9%. سجلت معتمدية الرياض نسبة نموسالبة (-0.12%) رغم ما شهدته من نمو هام بين 1994 و2004 قدر بـ4.34%.

رسم بياني عدد 1: تطور نسبة النمو الديموغرافي بين 1994 و2004 و2014



المصدر : المعهد الوطني للإحصاء 1994-2004-2014

2.2 - الهجرة

في 2014 سجلت ولاية سوسة صافي هجرة داخلية ايجابي بلغ 13496 شخصا . إلا أن هذه النتائج تخفي عدة فوارق بين مختلف المعتمديات. سجلت معتمدية سوسة المدينة أعلى نتيجة سالبة وهي (-15471) إذ بلغ عدد الوافدين 3881 شخصا وعدد المغادرين 19352 شخصا. كما سجلت كل من معتمديات سيدي بوعلي وكندار والنفيضة والقلعة الكبرى صافي هجرة سالب وهذه الظاهرة مرتبطة خاصة بالطابع الريفي لهذه المعتمديات إذ يهاجر عدد هام من سكان المناطق الريفية في اتجاه المناطق الحضرية لنفس الولاية للتمتع بمختلف التجهيزات الحضرية والخدمات التي تتوفر بالمدينة. أما بقية المعتمديات الأخرى فتميزت بصافي هجرة ايجابي. سجلت كل من سوسة الجوهرة وسوسة سيدي عبد الحميد أعلى نتيجة وهي على التوالي 7227 و4897. تبين هذه النتائج مدى استقطاب مختلف المعتمديات المكونة للمجموعة العمرانية لولاية سوسة (باستثناء سوسة المدينة) للسكان لما تتميز به من ديناميكية اقتصادية ونمو ديموغرافي هام.

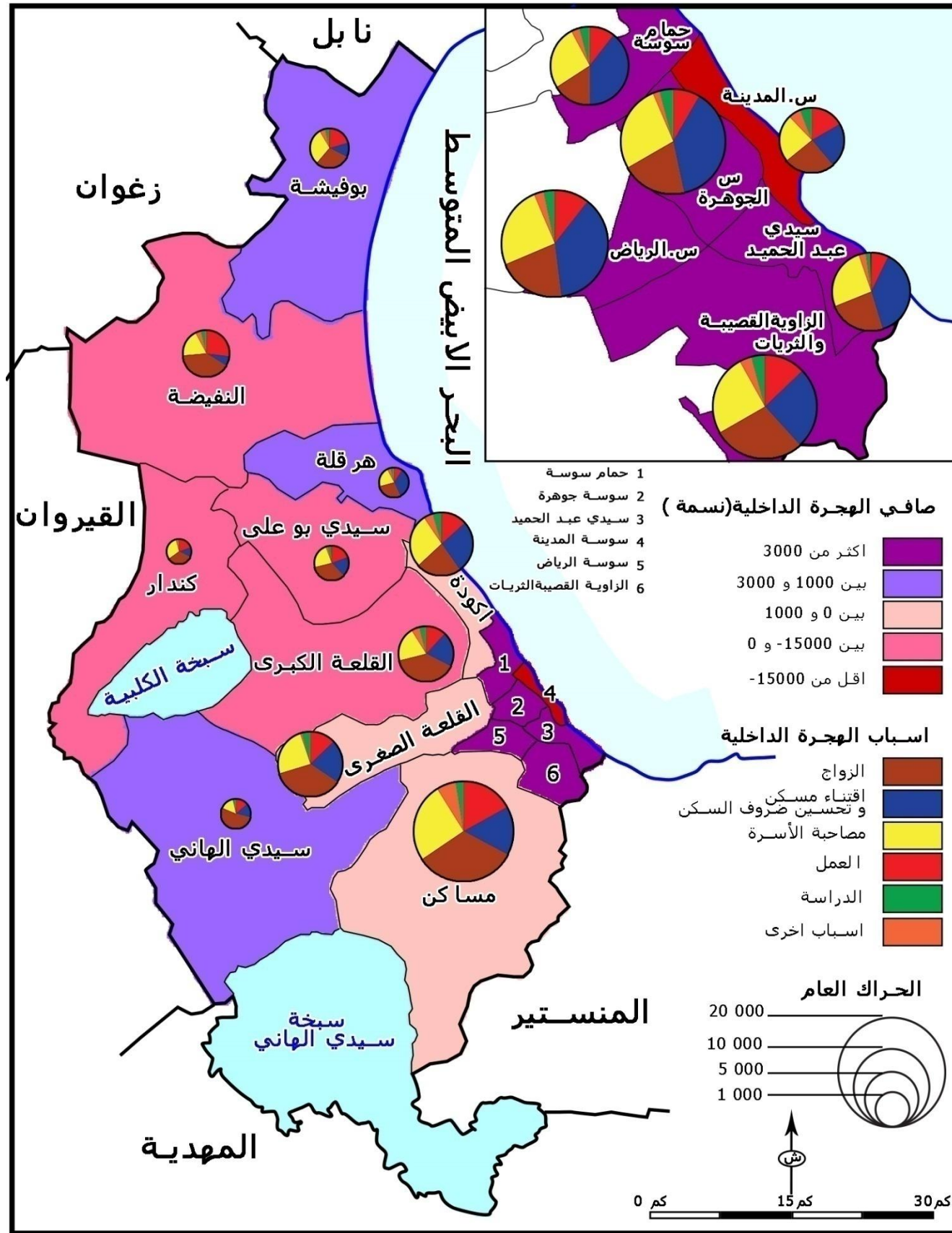
جدول 16: تطوّر حاصل الهجرة الداخلية

المعتمدية	2014-2004			المعتمدية	2014-2004		
	صافي الهجرة	المغادرون	الوافدون		صافي الهجرة	المغادرون	الوافدون
سوسة المدينة	97	402	499	هرقلة	-	19352	3881
سوسة الرياض	-598	1403	805	النفيضة	4372	5091	9463
سوسة جوهرة	62	730	792	بوفيشة	7227	3691	10918
سوسة سيدي عبد الحميد	-187	382	195	كندار	4897	2078	6975
حمام سوسة	117	288	405	سيدي الهاني	3063	2277	5340
اكودة	1598	2040	3638	مساكن	2202	923	3125
القلعة الكبرى	2936	559	3495	القلعة الصغرى	-38	974	936
سيدي بوعلي	3391	675	4066	الزاوية - القصيبة - الثريات	-172	726	554
	13496	41591	55087	المجموع			

المصدر : المعهد الوطني للإحصاء - 2014-2004

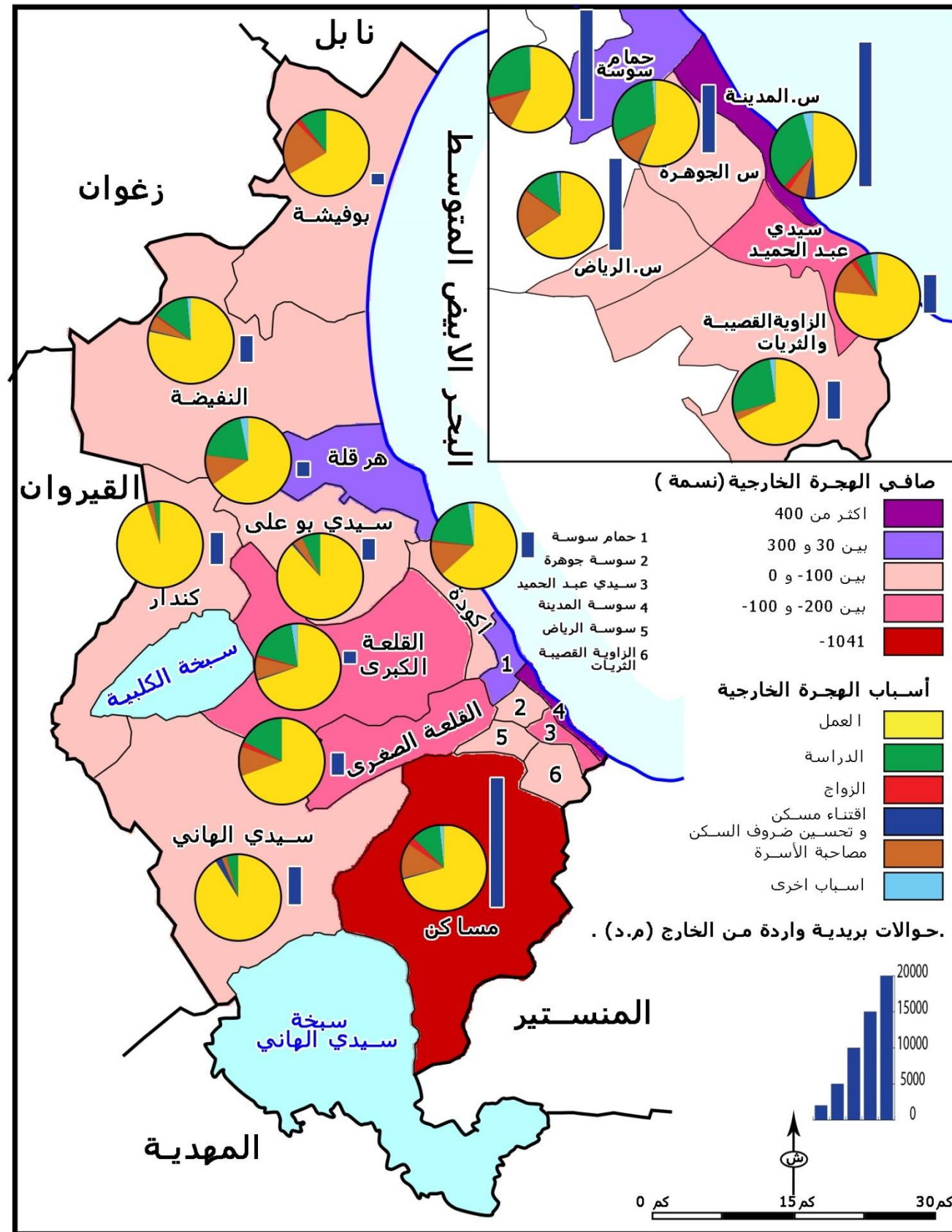
أما بالنسبة للهجرة الخارجية فبلغ صافي الهجرة (-1305). سجلت ثلاث معتمديات من 16 معتمدية صافي هجرة ايجابي وهي سوسة المدينة وحمام سوسة وهرقلة. أما باقي المعتمديات فسجلت صافي هجرة سالب تراوح بين (-8) ببوفيشة و(-1041) بمساكن.

خريطة عدد 11: الهجرة الداخلية وأسبابها



المصدر : المعهد الوطني للإحصاء - 2014

خريطة عدد 12: الهجرة الخارجية وأسبابها



المصدر : المعهد الوطني للإحصاء 2014

جدول 17: تطوّر حاصل الهجرة الخارجية

المعمدية	2014-2004			المعمدية	2014-2004		
	صافي الهجرة	المغادرون	الوافدون		صافي الهجرة	المغادرون	الوافدون
سوسة المدينة	34	35	69	سوسة المدينة	431	132	563
سوسة الرياض	-84	163	79	سوسة الرياض	-87	464	377
سوسة جوهرة	-8	48	40	سوسة جوهرة	-84	695	611
سوسة سيدي عبد الحميد	-63	83	20	سوسة سيدي عبد الحميد	-110	223	113
حمام سوسة	-95	114	19	حمام سوسة	225	227	452
أكودة	-1041	1561	520	أكودة	-49	243	194
القلعة الكبرى	-104	200	96	القلعة الكبرى	-167	212	45
سيدي بوعلي	-11	90	79	سيدي بوعلي	-92	104	12
المجموع	-1305	4594	3289	المجموع			

المصدر : المعهد الوطني للإحصاء 2014-2004

تختلف أسباب الهجرة الداخلية والخارجية. يعتبر العمل أهم سبب للهجرة الخارجية ويمثل 68.07% من مجموع الأسباب الأخرى مقابل 73.38% على المستوى الوطني. ثم نجد سبب الدراسة الذي يمثل 16.64% مقابل 14.2% على المستوى الوطني.

أما بالنسبة للهجرة الداخلية فيعتبر اقتناء مسكن أهم سبب للهجرة من الولاية ويمثل 26.26% مقابل 19.09% على المستوى الوطني. يمثل الزواج السبب الثاني في الهجرة الداخلية (25.38%) مقابل 25.52% على المستوى الوطني. أما سبب الدراسة فيحتل المرتبة قبل الأخيرة نظرا لتوفر عدة مؤسسات جامعية بالولاية.

جدول 18: أسباب الهجرة الداخلية والخارجية - 2014

الأسباب	ولاية سوسة		التراب الوطني	
	الهجرة الداخلية %	الهجرة الخارجية %	الهجرة الداخلية %	الهجرة الخارجية %
العمل	14,68	68,07	17,17	73,38
اقتناء مسكن	26,26	0,61	09,19	0,52
الزواج	25,38	11,77	25,52	9,66
مصاحبة الأسرة	24,38	1,44	29,09	1,06
الدراسة	4,87	16,64	5,9	14,2
أسباب أخرى	4,44	1,48	3,23	1,8

المصدر : المعهد الوطني للإحصاء 2014

3.2 - توزيع السكان

1.3.2- توزيع السكان حسب المعتمديات

بين 1994 و 2014 وحسب تقديرات 2017 لم يشهد توزيع السكان على مختلف المعتمديات فوارق هامة إذ حافظت مختلف المعتمديات على وزنها الديموغرافي واحتلت كل من معتمدية مساكين وسوسة جوهرة على المرتبة الأولى والثانية كأهم تجمع سكاني بالولاية.

جدول 19: توزيع السكان على مختلف المعتمديات بين 1994 و 2014 و*2017

المعتمدية	2004		2014		*2017	
	عدد السكان	النسبة %	عدد السكان	النسبة %	عدد السكان	النسبة %
سوسة المدينة	29680	5,45	35288	5,23	37055	5,13
سوسة الرياض	65333	12	64532	9,56	70713	9,8
سوسة جوهرة	62663	11,51	86517	12,82	96134	13,32
سوسة سيدي عبد الحميد	46257	8,5	52787	7,82	54770	7,6
حمام سوسة	36685	6,74	42691	6,32	45519	6,31
اكودة	25717	4,72	34494	5,11	37990	5,26
القلعة الكبرى	51196	9,40	59132	8,76	61312	8,5
سيدي بوعلي	17606	3,23	19543	2,9	20255	2,8
هرقلة	7913	1,45	9343	1,38	9728	1,35
النفيسة	43426	7,97	49335	7,31	50657	7,022
بوفيشة	23581	4,33	26760	3,96	27577	3,82
الكندار	11636	2,13	13565	2,01	14176	2
سيدي الهاني	11614	2,13	13505	2,00	14109	1,95
مساكين	85380	15,7	97225	14,40	100895	14
القلعة الصغرى	27726	5,092	37797	5,60	41726	5,8
زاوية قصبية الثريات	0	0	32304	4,78	38761	5,37
المجموع	544413	100	674818	100	721376	100

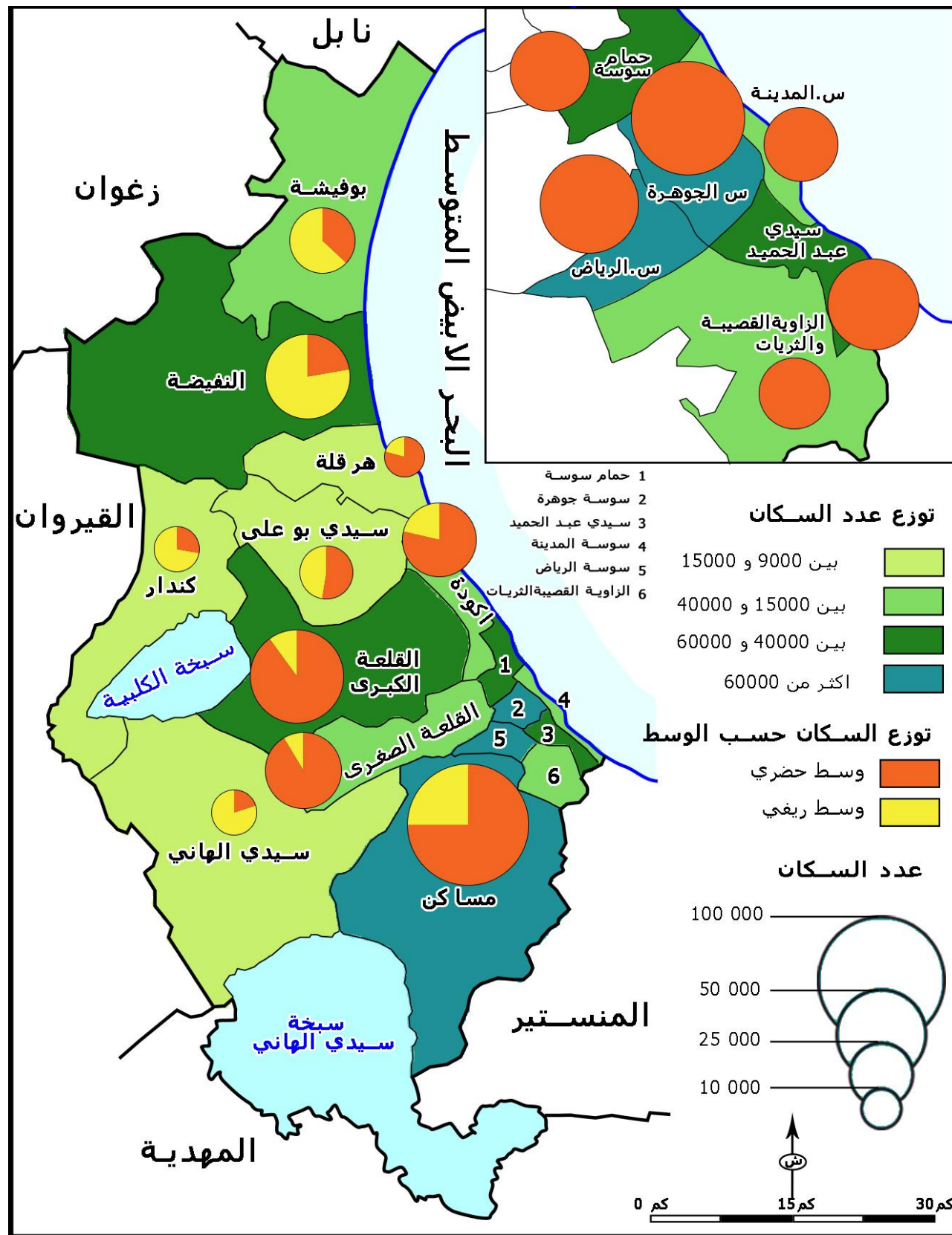
المصدر : المعهد الوطني للإحصاء 1994-2004-2014-تقديرات 2017

في 2014 برزت معتمدية مساكين كأهم تجمع سكاني (14.4%) تليها معتمدية سوسة الجوهرة (12.82%) ثم سوسة الرياض (9.56%) ويتوزع بقية السكان (63%) على مختلف المعتمديات الأخرى بنسب تتراوح بين 8.76% (معتمدية القلعة الكبرى) و 1.38% (معتمدية هرقلة). وتعتبر هذه الأخيرة أصغر تجمع سكاني بالولاية. حافظت كل من معتمدية مساكين ومعتمدية سوسة الجوهرة على مرتبتهما كأهم تجمع سكاني في 2004 وفي 2014 وكذلك في 2017 رغم أحداث معتمدية جديدة (زاوية قصبية الثريات) وتغير التقسيم الإداري.

2.3.2- توزيع السكان حسب الوسط

قبل سنة 2016 وطبقا للإحصائيات التي قام بها المعهد الوطني للإحصاء في 2014 تم تقسيم تراب مختلف المعتمديات إلى وسط ريفي ووسط حضري. وسيتم الاعتماد على هذه النتائج لتحليل توزيع السكان حسب الوسط للنظر في أهمية الوسط الريفي بولاية سوسة. سنة 2014 بلغ عدد السكان الحضريين 547403 ساكنا أي ما يعادل نسبة 81.1% من العدد الجملي للسكان. سنة 1994 بلغت نسبة السكان الحضريين 77.3% وارتفعت لتصل في 2004 إلى 79.4% وفي 2014 إلى 81.11%. يعتبر مؤشر نسبة التحضر بولاية سوسة هاما ويتجاوز النسبة التي تم تسجيلها على المستوى الجهوي والوطني.

خريطة عدد 13: توزيع السكان حسب الوسط



الحضريين تليها معتمدية مساكن التي بها 73081 ساكنا حضريا أي 13.35 % . في المرتبة الأخيرة نجد كندار وسيدي الهاني والتي ضمت كل منهما 0.7% و 0.5% من مجموع السكان الحضريين لولاية سوسة.

3.3.2 الكثافة السكانية

في 2004 بلغت الكثافة السكانية بولاية سوسة 243.5 ساكنا/الكلم² وتطورت لتبلغ في 2014 قرابة 301.82 ساكنا/الكلم². حافظت الكثافة السكانية في 2004 و2014 على ارتفاعها مقارنة بالمعدل الوطني والذي لا يتجاوز 70 ساكنا في الكلم². إلا أن النتائج المسجلة على مستوى الولاية تخفي فوارق هامة بين مختلف المعتمديات. ويمكن تقسيم تراب ولاية سوسة إلى أربع مجموعات تقريبا وهي :

- تضم المجموعة الأولى المعتمديات التي تتميز بكثافة مرتفعة جدا وتوق 3400 ساكنا في الكلم² خلال العشريتين (2004 و2014). وتتكون من معتمديات سوسة المدينة وسوسة الرياض وسوسة الجوهرة وسوسة سيدي عبد الحميد. وقد حافظت هذه المعتمديات على كثافتها المرتفعة في 2004 وفي 2014.
- أما المجموعة الثانية فتضم معتمديتي حمام سوسة وأكودة وتميزت بكثافة تفوق 1000 ساكنا في الكلم² وقد تجاوزت في 2014 قرابة 2000 ساكنا في الكلم² بالنسبة لمعتمدية حمام سوسة.
- المجموعة الثالثة وهي المعتمديات التي سجلت كثافة سكانية تراوحت بين 100 و400 ساكنا في الكلم² وهي معتمديات القلعة الكبرى وسيدي بوعلي والنيفضة وبوفيشة ومساكن والقلعة الصغرى وتتميز كل منها بامتداد مساحتها.
- أما المجموعة الرابعة فتتكون من معتمديات تميزت بكثافة منخفضة أقل من 100 ساكنا في الكلم². وهي معتمديات هرقله والكندار وسيدي الهاني.

جدول 22: الكثافة السكانية بولاية سوسة بين 2004 و2014

المعتمدية	عدد السكان		المساحة بالكلم ²	الكثافة السكانية	
	2014	2004		2014	2004
سوسة المدينة	35288	29680	5.6	6301,43	5300
سوسة الرياض	64532	65333	14.27	4522,21	4578,35
سوسة جوهرة	86517	62663	16.5	5243,45	3797,75
سوسة سيدي عبد الحميد	52787	46257	13.45	3924,68	3439,18
حمام سوسة	42691	36685	20	2134,55	1834,25
أكودة	34494	25717	23.1	1493,25	1113,34
القلعة الكبرى	59132	51196	249.04	237,44	205,57
سيدي بوعلي	19543	17606	141.28	138,33	124,61
هرقله	9343	7913	143	65,335	55,33
النيفضة	49335	43426	338.55	145,72	128,27
بوفيشة	26760	23581	259.36	103,17	90,92
الكندار	13565	11636	166.89	81,28	69,72
سيدي الهاني	13505	11614	376.84	35,83	30,82
مساكن	97225	85380	344.54	282,18	247,80
القلعة الصغرى	37797	27726	98.43	384	281,68
زاوية قصبية الثريات	32304	0	24.95	1294,75	0
المجموع	674818	544413	2235.8	301.82	243.5

المصدر: المعهد الوطني للإحصاء-2004-2014

جدول 20 : تطوّر نسبة التحضر (%)

سوسة	1994	2004	2014
سوسة	77.3	79.4	81.11
إقليم الوسط الشرقي	71.66	71.7	72.5
الوطني	61	64,9	68

المصدر: المعهد الوطني للإحصاء-1994-2004-2014

يبين جدول تطور نسبة التحضر بين 2004 و2014 على مستوى المعتمديات أن مؤشر التطور اختلف من معتمدية إلى أخرى:

- بلغت نسبة التحضر في 6 معتمديات 100% وهي المعتمديات الأربع (المدينة وجوهرة والرياض وسيدي عبد الحميد) المكونة لمدينة سوسة الكبرى ومعتمدية حمام سوسة ومعتمدية زاوية قصبية الثريات.
- انخفضت نسبة التحضر بين 2004 و2014 في ثلاث معتمديات وهي معتمديات هرقله وأكودة وسيدي الهاني نتيجة ارتفاع نسبة النمو الديموغرافي بالوسط الريفي مقارنة بنسبة النمو الديموغرافي المسجلة على المستوى الحضري.
- حافظت معتمدية مساكن على نفس نسبة التحضر وقد بلغت 75,15%.
- تطورت نسبة التحضر في بقية المعتمديات بنسب متفاوتة تتراوح بين نقطة و28 نقطة (كندار).

جدول 21: توزع السكان حسب الوسط والمعتمدية

	2014			2004		
	نسبة التحضر	ريفي	حضري	نسبة التحضر	ريفي	حضري
سوسة المدينة	100	0	35288	100	0	29860
سوسة الرياض	100	0	64532	100	0	65333
سوسة جوهرة	100	0	86517	100	0	62663
سوسة سيدي عبد الحميد	100	0	52787	100	0	46257
حمام سوسة	100	0	42691	100	0	34685
أكودة	78,85	7294	27200	82,5	4480	21237
القلعة الكبرى	90,17	5809	53323	89,83	5206	45990
سيدي بوعلي	52,61	9261	10282	51,18	8595	9011
هرقله	79,40	1924	7419	80,02	1581	6332
النيفضة	22,27	38345	10990	2,84	33445	981
بوفيشة	37,11	16829	9931	36,89	14880	8701
الكندار	28,042	9761	3804	0	11636	0
سيدي الهاني	20,03	10799	2706	26,33	8556	3058
مساكن	75,16	24144	73081	75,15	21215	64165
القلعة الصغرى	91,40	3249	34548	90,44	2648	25078
زاوية قصبية الثريات	100	0	32304	0	0	0
المجموع	81,11	127415	547403	79,38	112242	432171

المصدر: المعهد الوطني للإحصاء-2004-2014

يبرز توزع السكان حسب الوسط أن المعتمديات المكونة لسوسة الكبرى تضم 43,62% من مجموع السكان الحضريين. وتعتبر معتمدية سوسة الجوهرة أهمها إذ ضمت في 2014 قرابة 86517 ساكنا أي 16% من مجموع السكان

4.2- التركيبة السكانية

1.4.2 - هرم الأعمار

يتوزع سكان ولاية سوسة إلى 32.8% من السكان أعمارهم أقل من 20 سنة و57.56% في عمر النشاط (بين 20 و59 سنة) و9.57% من السكان أعمارهم أكثر من 60 سنة. بين 2004 و2014 لم تتغير التركيبة العمرية للسكان باعتبار أن الفئة العمرية النشيطة حافظت على مرتبتها الأولى وبقيت تمثل أكثر من نصف سكان الولاية. بالنسبة لتوزيع السكان حسب الفئة العمرية وحسب الجنس فلا يختلف كثيرا. تبلغ نسبة الذكور الذين أعمارهم أقل من 20 سنة 33.91% مقابل 31.84% بالنسبة للإناث. أما بالنسبة للفئة العمرية النشيطة (بين 20 سنة و59 سنة) فبلغت على التوالي 56.92% بالنسبة للذكور و58.19% بالنسبة للإناث. أما بالنسبة لتوزيع السكان على المعتمديات حسب الفئة العمرية فلا يختلف على ما تم استنتاجه على مستوى الولاية. تتميز مختلف المعتمديات بوجود أكبر نسبة للفئة العمرية التي تتراوح بين 20 و59 سنة (في عمر النشاط) وقد تجاوزت 60% في ثلاث معتمديات وتعتبر هذه الفئة العمرية من الموارد الهامة للمعتمديات إلا أنها تمثل ضغطا على طلبات الشغل.

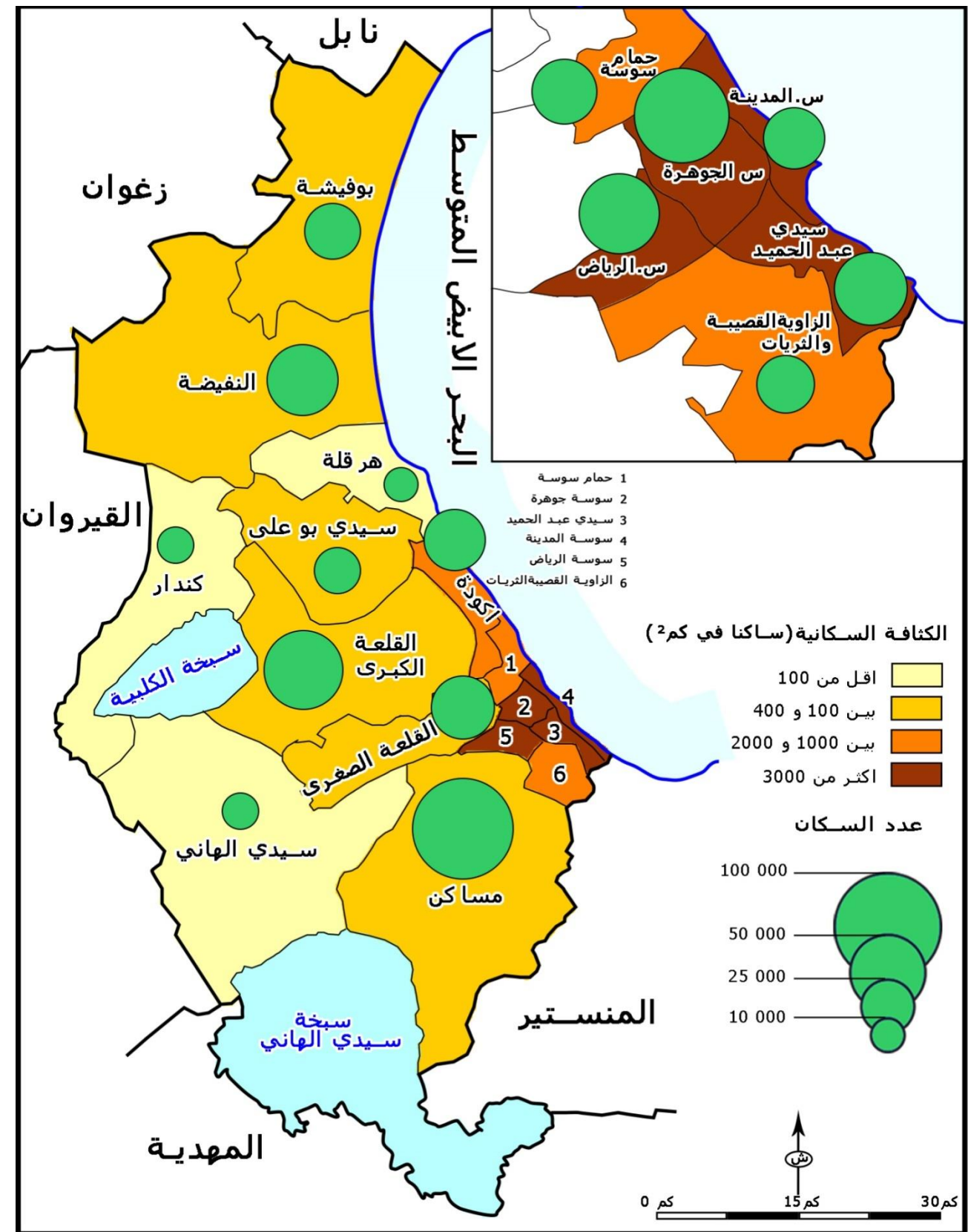
جدول 23 : توزيع السكان حسب الفئة العمرية

المعتمدية	عدد السكان	سنة 0-19	سنة 20-59	فوق 60 سنة
سوسة المدينة	35288	28,30	59,23	12,47
سوسة الرياض	64532	30,66	62,02	7,32
سوسة جوهرة	86517	29,81	60,48	9,71
سوسة سيدي عبد الحميد	52787	32,82	58,66	8,52
حمام سوسة	42691	29,63	59,93	10,44
أكودة	34494	32,47	60,34	7,19
القلعة الكبرى	59132	35,18	55,27	9,55
سيدي بوعلي	19543	34,16	55,92	9,92
هرقلة	9343	31,17	57,71	11,12
النفيسة	49335	34,17	55,54	10,28
بوفيشة	26760	33,88	56,25	9,86
الكندار	13565	38,30	52,30	9,41
سيدي الهاني	13505	35,59	52,80	11,62
مساكن	97225	35,18	53,90	10,92
القلعة الصغرى	37797	34,62	56,61	8,77
زاوية قصيبة الثريات	32304	35,63	56,67	7,70
المجموع	674818	32,88	57,56	9,57

المصدر: المعهد الوطني للإحصاء-2014

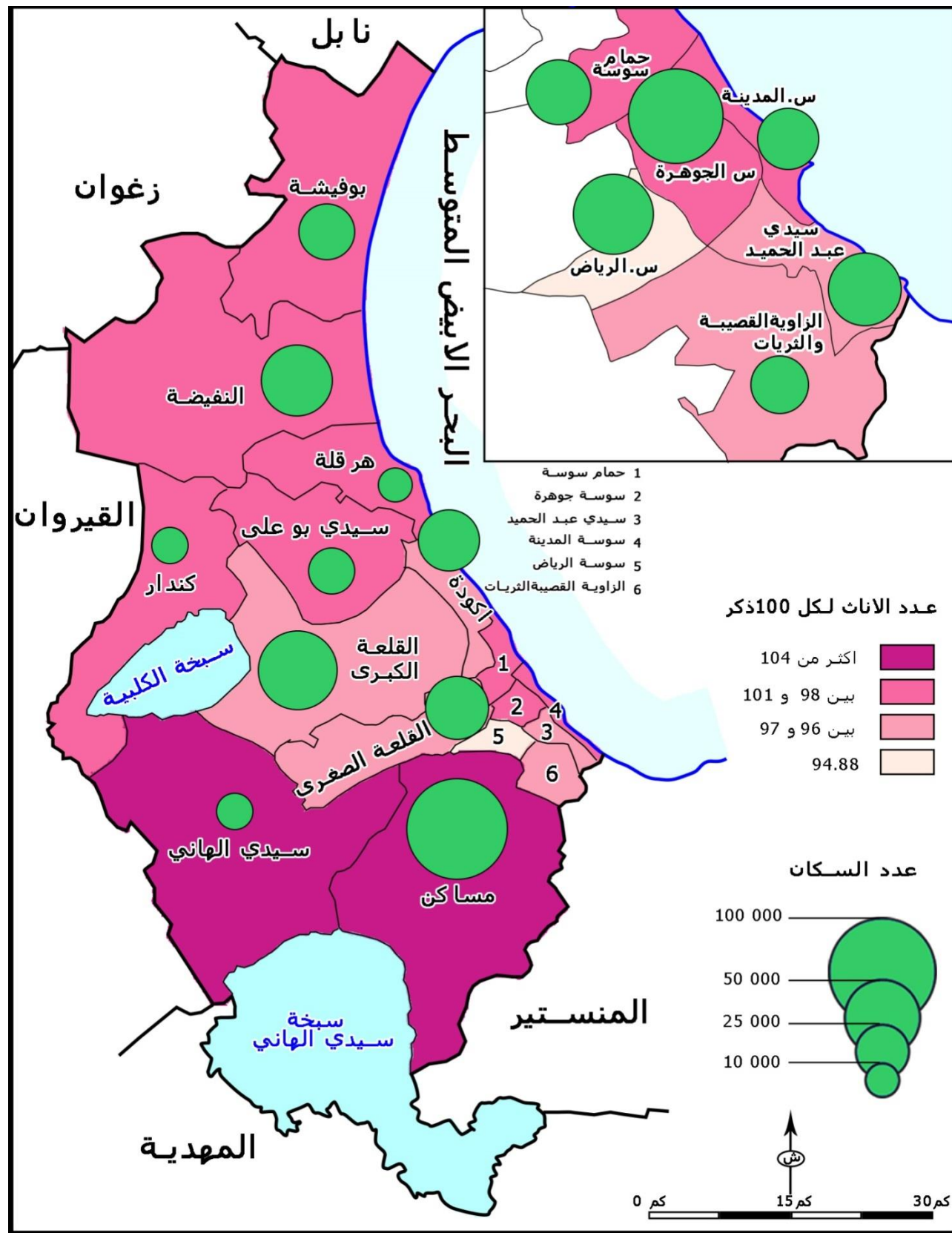
تراوحت نسبة السكان الذين أعمارهم بين 0 و19 سنة بين 28.3% (معتمدية سوسة المدينة) و38.3% (معتمدية الكندار). أما نسبة السكان النشطين الذين تتراوح أعمارهم بين 20 و59 سنة فتتراوح النسبة بين 52.3% (معتمدية الكندار) و60.48% (معتمدية سوسة جوهرة) أما الفئة العمرية للشيوخ (ما فوق 60 سنة) فكانت النسبة بين 7.19% (معتمدية أكودة) و12.47% (معتمدية سوسة المدينة).

خريطة عدد 14: الكثافة السكانية بولاية سوسة 2014



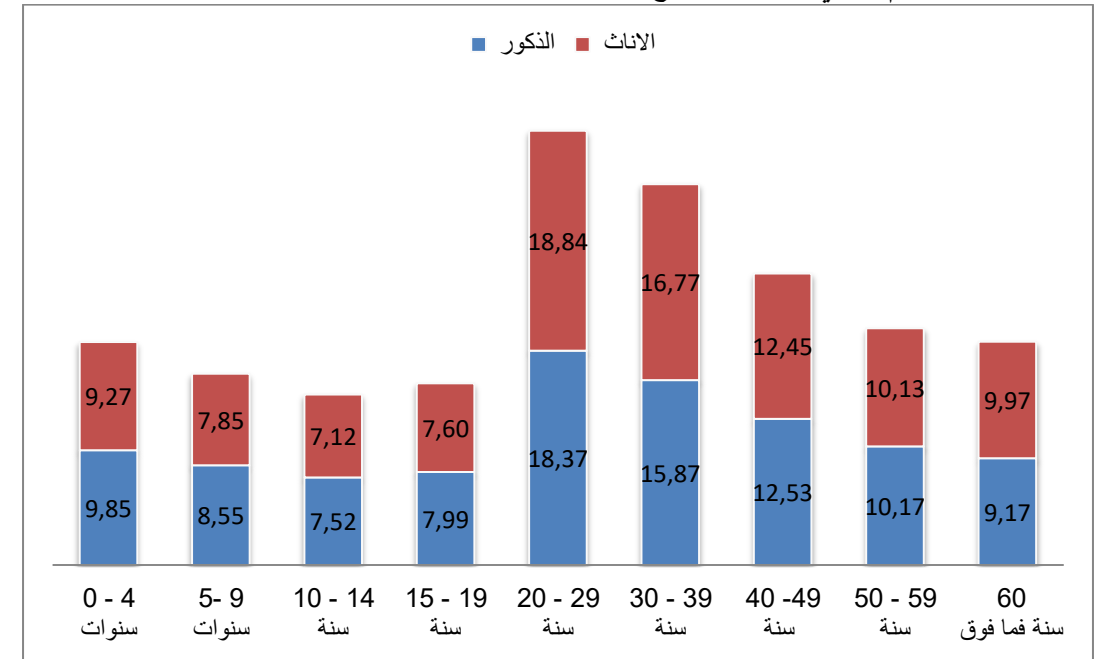
المصدر: المعهد الوطني للإحصاء-2004-2014

خريطة عدد 15: نسبة الذكورة



المصدر: المعهد الوطني - 2014

رسم بياني عدد 2: توزيع السكان حسب الفئة العمرية وحسب الجنس - 2014



المصدر: المعهد الوطني للإحصاء - 2014

2.4.2 نسبة الذكورة

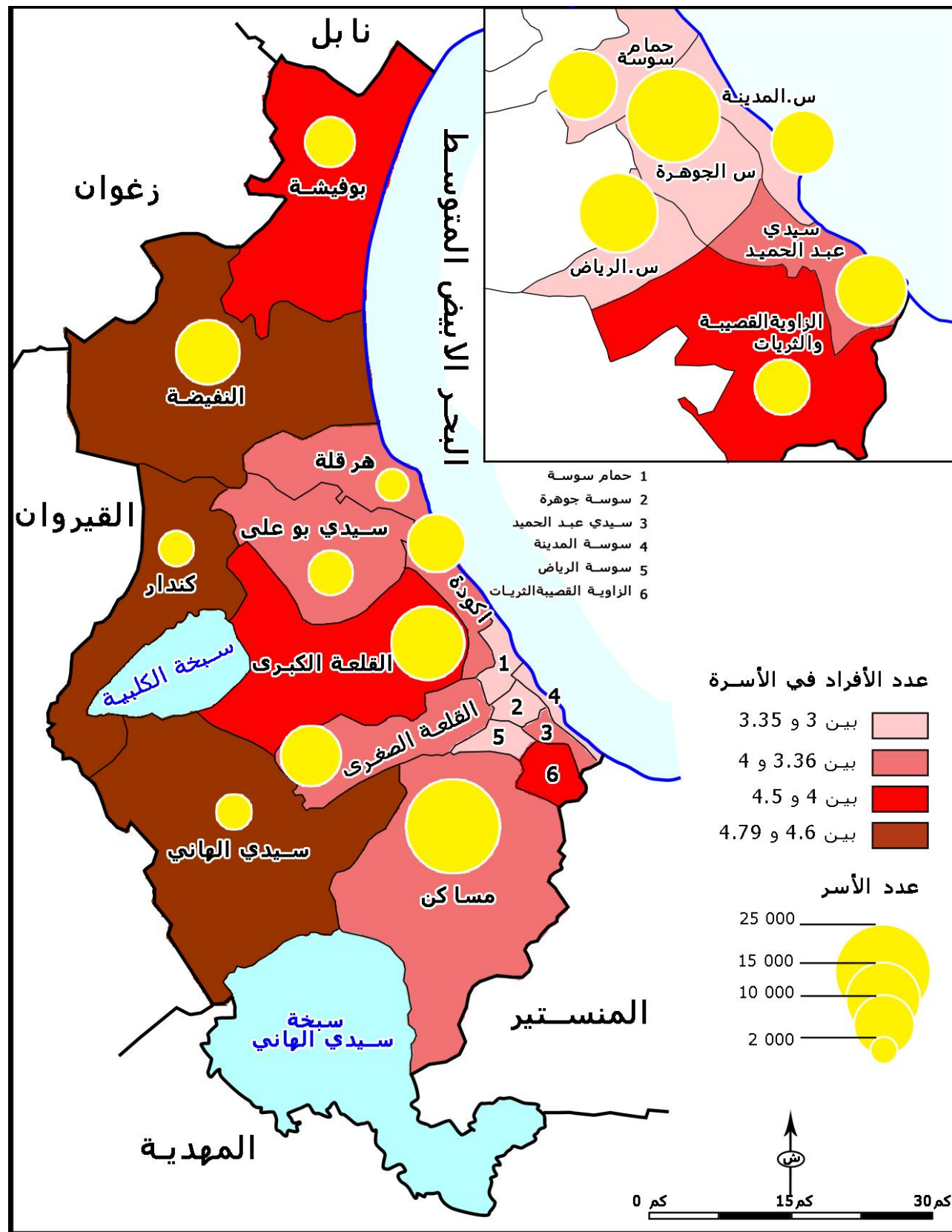
يمكن هذا المؤشر من تقدير مدى توازن عدد الذكور والإناث بالمنطقة. بين 2004 و 2014 حافظت ولاية سوسة على نسبة ذكورة مرتفعة تجاوزت 50% وكانت على التوالي 50.3% سنة 2004 و 50.2% في 2014. سجلت 12 معتمدية من 16 معتمدية نسبة ذكورة أكثر من 50% وتحل معتمدية سوسة الرياض المرتبة الأولى بنسبة 51.31%. في 2014 انخفض مؤشر نسبة الذكورة على مستوى 5 معتمديات وهي سوسة الرياض وحمام سوسة وأكودة وهرقلة والقلعة الصغرى بنسب مختلفة تراوحت بين 0.9% و 0.4% وحافظ على استقراره بالنسبة لبقية المعتمديات (11 معتمدية).

جدول 24: تطور نسبة الذكورة بين 2004-2014

المعتمدية	تطور نسبة الذكورة بين 2004-2014		المعتمدية	تطور نسبة الذكورة بين 2004-2014	
	2004	2014		2004	2014
سوسة المدينة	49,8	49,96	هرقلة	51	50,45
سوسة الرياض	51,7	51,31	النفیضة	49,5	50,26
سوسة جوهرة	50,6	49,8	بوفيشة	49,7	50,38
سوسة سيدي عبد الحميد	50,5	50,66	الكندار	47,9	50,47
حمام سوسة	51,1	50,03	سيدي الهاني	46,9	48,27
أكودة	51,5	50,66	مساكن	48,7	48,80
القلعة الكبرى	50,9	50,97	القلعة الصغرى	51,3	50,8
سيدي بو علي	50,5	50,47	زاوية قصيبة الثريات	0	50,72
			مجموع الولاية	50,3	50,20

المصدر: المعهد الوطني 2004-2014

خريطة عدد 16: توزيع الأسر وحجمها



المصدر: المعهد الوطني - 2014

3.4.2 تركيبة الأسر

في 1994 ضمت ولاية سوسة قرابة 62918 أسرة وارتفع العدد في 2004 ليبلغ 124519 أسرة أي بزيادة 16279 أسرة في 10 سنوات. وواصل العدد ارتفاعه إلى أن وصل إلى 171114 أسرة سنة 2014 أي بزيادة قدرت بـ 46595 أسرة مضافة. تبلغ نسبة نمو الأسر بين 2004 و2014 قرابة 3.23% .

بلغ حجم الأسرة في 2004 قرابة 4.37 فردا في الأسرة الواحدة وتقلص ليصبح 3.94 فردا في الأسرة الواحدة في 2014. في 2004 تميزت معتمديتي الكندار والنفيضة بحجم أسرة هام يتجاوز 5 أفراد في الأسرة. سجلت معتمدية سوسة المدينة أقل حجم للأسرة وبلغ 3.46 فردا في الأسرة الواحدة. أما بقية المعتمديات فسجلت حجم أسرة متقارب بين 4 أفراد و4.85 فردا. في 2014 تقلص حجم الأسر على مستوى أغلب المعتمديات بنسب متفاوتة. حافظت معتمديتي الكندار والنفيضة على أكبر حجم للأسرة وهو على التوالي 4.8 فردا في الأسرة و4.6 فردا في الأسرة في حين انفردت معتمدية سوسة المدينة بأصغر حجم للأسرة وبلغ 3.34 فردا في الأسرة. أما بقية المعتمديات فتراوح حجم الأسرة بين 4.32 فردا في الأسرة (معتمدية بوفيشة) و3.82 فردا في الأسرة (معتمدية سوسة الرياض).

جدول 25 : تطور حجم الأسر بين 2004- 2014

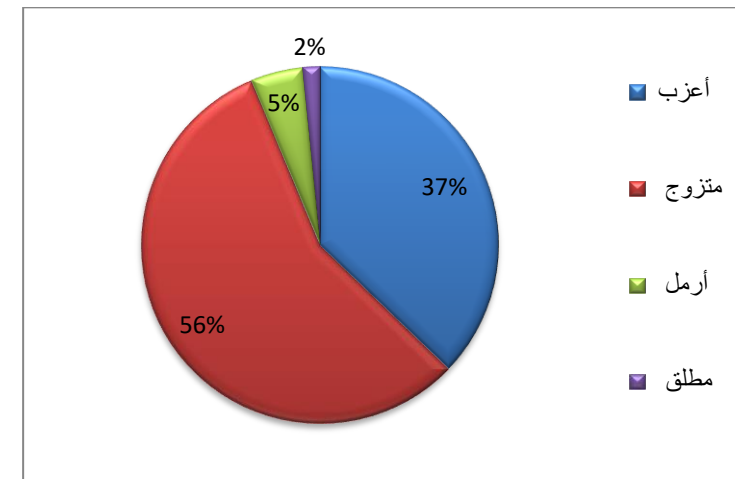
المعتمدية	عدد الأسر 2004	عدد الأسر 2014	حجم الأسرة 2004 (ساكن/الأسرة)	حجم الأسرة 2014 (ساكن/الأسرة)
سوسة المدينة	8621	10542	3,46	3,34
سوسة الرياض	14813	16868	4,41	3,82
سوسة جوهرة	15822	24033	3,96	3,6
سوسة سيدي عبد الحميد	10230	12969	4,52	4,07
حمام سوسة	8746	12516	3,96	3,41
اكودة	6279	8604	4,095	4,01
القلعة الكبرى	10709	14229	4,78	4,15
سيدي بو علي	3920	4868	4,49	4,014
هرقله	1695	2287	4,66	4,085
النفيضة	8405	10763	5,16	4,6
بوفيشة	4955	6194	4,75	4,32
كندار	2121	2834	5,48	4,8
سيدي الهاني	2390	2986	4,85	4,52
مساكن	19423	24194	4,39	4,018
القلعة الصغرى	6390	9430	4,33	4,008
الزاوية -القصيبة - الثريات	0	7797	0	4,14
المجموع	124519	171114	4,37	3,94

المصدر: المعهد الوطني للإحصاء-2004-2014

5.2- الحالة المدنية للسكان

يبرز توزيع السكان من فئة 15 سنة فما فوق وحسب الحالة المدنية أن نسبة المتزوجين يمثلون 56% من السكان ويحتل العازبون المرتبة الثانية بنسبة 37% وتعتبر نسبة الأرمال والمطلقين ضعيفة وهي على التوالي 5% و2%.

رسم بياني عدد 3: توزيع السكان حسب الحالة المدنية



المصدر: المعهد الوطني للإحصاء-2014

تعتبر الحالة المدنية للسكان بأغلب المعتمديات متشابهة، حافظ المتزوجون على المرتبة الأولى وتراوح النسبة بين 52.88% (سوسة المدينة) و59.42% (أكودة). أما نسبة العازبين فتتراوح النسبة بين 35.2% (القلعة الكبرى) و40.69% (سوسة الرياض). وتعتبر نسبة الأرمال ونسبة المطلقين محدودة ومتشابهة ولا تتجاوز على التوالي 6% و1.5% بمختلف المعتمديات.

جدول 26: توزيع السكان حسب المعتمدية والحالة المدنية

المعتمدية	عدد السكان أكثر من 15 سنة	أعزب	متزوج	أرمل	مطلق
سوسة المدينة	27732	37,34	52,88	6,56	3,22
سوسة الرياض	49404	40,69	54,28	3,24	1,80
سوسة جوهرة	67195	38,60	54,90	4,36	2,13
سوسة سيدي عبد الحميد	39196	36,83	56,83	4,51	1,84
حمام سوسة	33133	35,76	56,92	5,03	2,29
أكودة	26002	34,94	59,42	4,24	1,40
القلعة الكبرى	43067	35,20	58,28	5,54	0,98
سيدي بوعلي	14463	36,08	57,35	5,25	1,33
هرقله	7107	36,12	57,75	4,94	1,18
النفيسة	36587	39,29	55,62	4,35	0,74
بوفيشة	19760	36,94	57,97	4,45	0,64
الكندار	9499	39,07	55,79	4,45	0,64
سيدي الهاني	9916	39,90	54,31	4,51	0,63
مساكن	71251	35,75	57,39	5,06	0,73
القلعة الصغرى	27798	35,78	58,42	5,59	1,27
زاوية قصبية الثريات	23469	36,53	58,63	4,58	1,22
المجموع	505579	37,19	56,54	3,82	1,02

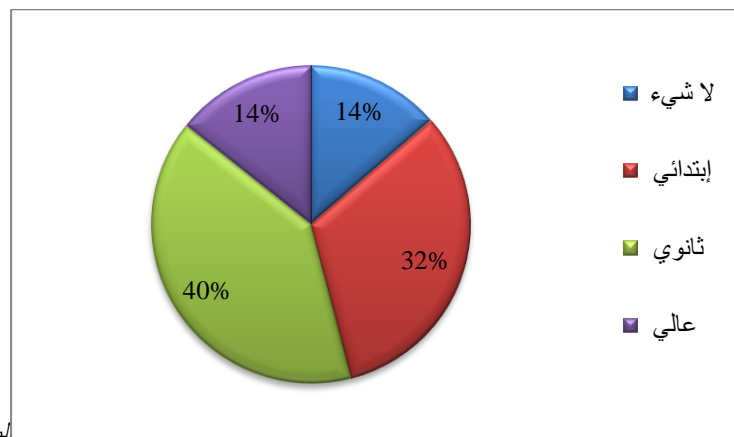
المصدر: المعهد الوطني للإحصاء-2014

6.2- الخصائص التربوية للسكان

1.6.2- المستوى التعليمي

يتوزع سكان ولاية سوسة حسب الخصائص التربوية إلى 14% دون مستوى تعليمي و32% من ذوي المستوى الابتدائي و40% من المستوى الثانوي. أما نسبة السكان من ذوي التعليم العالي فتبلغ نسبتهم 14% مقابل 12.1% على المستوى الوطني. تقدر نسبة التمدرس بالتعليم العالي سنة 2014 للفئة (19-24 سنة) بـ43.8% بكامل الولاية مقابل 40.9% على المستوى الوطني وهو ما يضع ولاية سوسة في المرتبة الخامسة وطنيا بعد ولايات تونس وبن عروس وأريانة والمنستير.

رسم بياني عدد 4: توزيع السكان حسب المستوى التعليمي



المصدر: المعهد الوطني للإحصاء-2014

ألا أن هذه النتائج تخفي الفوارق بين مختلف المعتمديات. سجلت معتمدية سوسة الرياض أقل نسبة من السكان الذين لا يتمتعون بمستوى تعليمي بـ6.97% أما أعلى نسبة فتم تسجيلها على مستوى معتمدية كندار (28.31%) وهي نسبة مرتفعة وتتجاوز المعدل الجهوي والوطني وتنعكس سلبا على امكانات الموارد البشرية للمعتمدية.

✓ بالنسبة للتعليم الابتدائي سجلت معتمدية بوفيشة أعلى نسبة (40,53%) تليها معتمديتي الكندار وسيدي الهاني واللذان سجلتا على التوالي 39.08% و38.5%.

✓ أما بالنسبة للسكان الذين يتمتعون بمستوى تعليمي ثانوي فسجلت 7 معتمديات نسبا تتجاوز 40%.

✓ بالنسبة للتعليم العالي فسجلت كل من معتمدية سوسة المدينة وسوسة الجوهرة نسبا تتجاوز 20%.

✓ بالنسبة للتعليم العالي سجلت خمس معتمديات نسبا تتجاوز المعدل المسجل على مستوى الولاية (أكثر من 14%). أما أقل نسبة فكانت من نصيب معتمديتي الكندار وسيدي الهاني وهي على التوالي 4.91 و3.96%.

تشهد نسبة التمدرس بالتعليم العالي تفاوتاً على مستوى المعتمديات وتتراوح بين 60.9% (سوسة المدينة) و21% (معتمدية كندار).

جدول 27: نسبة التمدرس بالتعليم العالي (19-24 سنة) في 2014

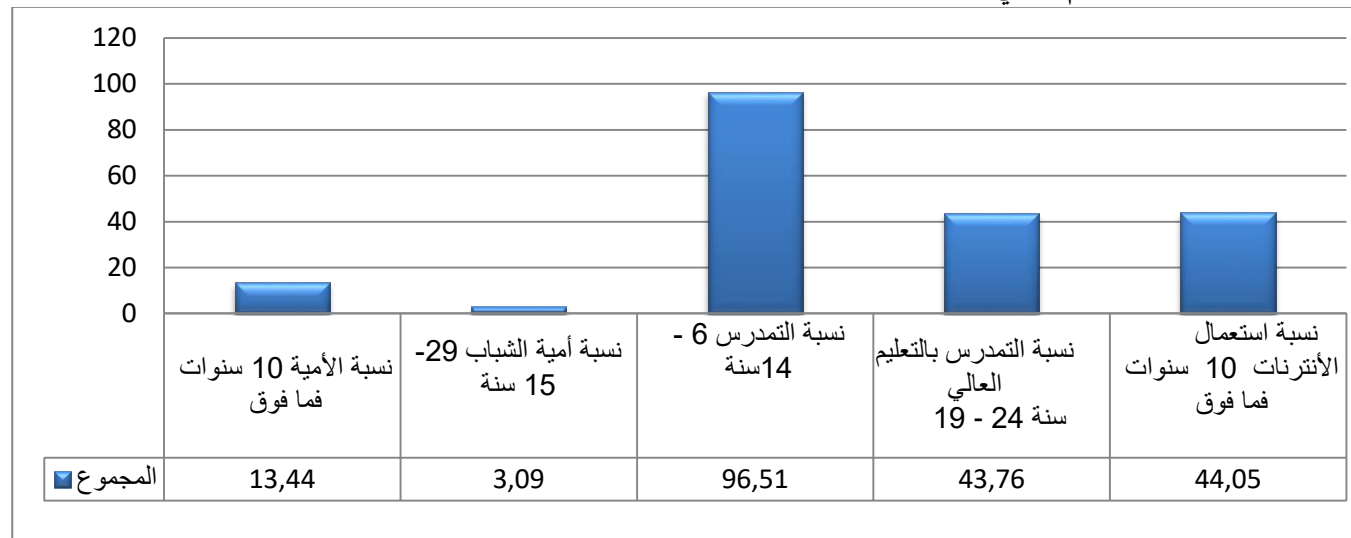
المعتمدية	النسبة	المعتمدية	النسبة	المعتمدية	النسبة	المعتمدية	النسبة	المعتمدية	النسبة
سوسة المدينة	60.9	سيدي عبد الحميد	36.8	القلعة الكبرى	41.1	النفيسة	29.8	سيدي الهاني	23.91
سوسة الرياض	47.3	حمام سوسة	53.5	سيدي بوعلي	36.6	بوفيشة	25	مساكن	39.1
سوسة الجوهرة	59.6	أكودة	51.9	هرقله	41.1	كندار	21	القلعة الصغرى	47.1
								الوطني	40.9

المصدر: المندوبية العامة للتنمية الجهوية-2019

2.6.2- نسبة الأمية

في 2014 بلغت نسبة الأمية بولاية سوسة للسكان الذي يتجاوز سنهم 10 سنوات 13.44 % مقابل 19.27% على المستوى الوطني. حسب تقديرات 2017 أصبحت نسبة الأمية 13.6% مقابل 18.4% على المستوى الوطني. أما نسبة أمية الشباب بين 15-29 سنة فتعتبر محدودة وبلغت 3.09 % مقابل 4.76% على المستوى الوطني .

رسم بياني عدد 6: نسبة الأمية ونسبة التمدن بولاية سوسة -2014



المصدر: المعهد الوطني للإحصاء-2014

الآن هذه النسب لاتعكس النتائج المسجلة بمختلف معتمديات ولاية سوسة وبين الإناث والذكور . فعلى مستوى المعتمديات سجلت معتمدية كندار أعلى نسبة أمية وبلغت 28.17% تليها معتمدية سيدي الهاني بـ 27.48%. وتميزت أربع معتمديات بنسبة أمية منخفضة لم تتجاوز 9% وهي معتمديات سوسة المدينة وسوسة الرياض وسوسة الجوهرة وحمام سوسة.

جدول 29: نسبة الأمية حسب المعتمديات -2014

المعتمدية	نسبة التمدن بالتحصيل العالي سنة 19 - 24	نسبة التمدن 6 - 14 سنة	نسبة أمية الشباب 15 سنة - 29	نسبة الأمية 10 سنوات فما فوق
سوسة المدينة	60,89	97,25	2,38	8,36
سوسة الرياض	47,28	97,92	1,39	6,92
سوسة جوهرة	59,64	97,91	2,08	7,45
سوسة سيدي عبد الحميد	36,76	96,39	2,61	13,99
حمام سوسة	53,46	98,11	2,13	8,43
أكودة	51,93	96,81	2,76	10,27
القلعة الكبرى	41,06	97,06	3,05	17,70
سيدي بو علي	36,55	96,31	7,02	19,13
هرقلة	41,14	96,59	2,62	17,07
النفيسة	29,77	94,43	4,90	21,11
بوفيشة	24,95	90,32	8,48	21,94
الكندار	20,95	92,09	8,25	28,17
سيدي الهاني	23,85	92,11	3,64	27,48
مساكن	39,07	97,28	2,20	13,93
القلعة الصغرى	47,09	96,98	2,95	12,86
زاوية قصبية الثريات	35,77	96,30	3,94	14,90
المجموع	43,76	96,51	3,09	13,44

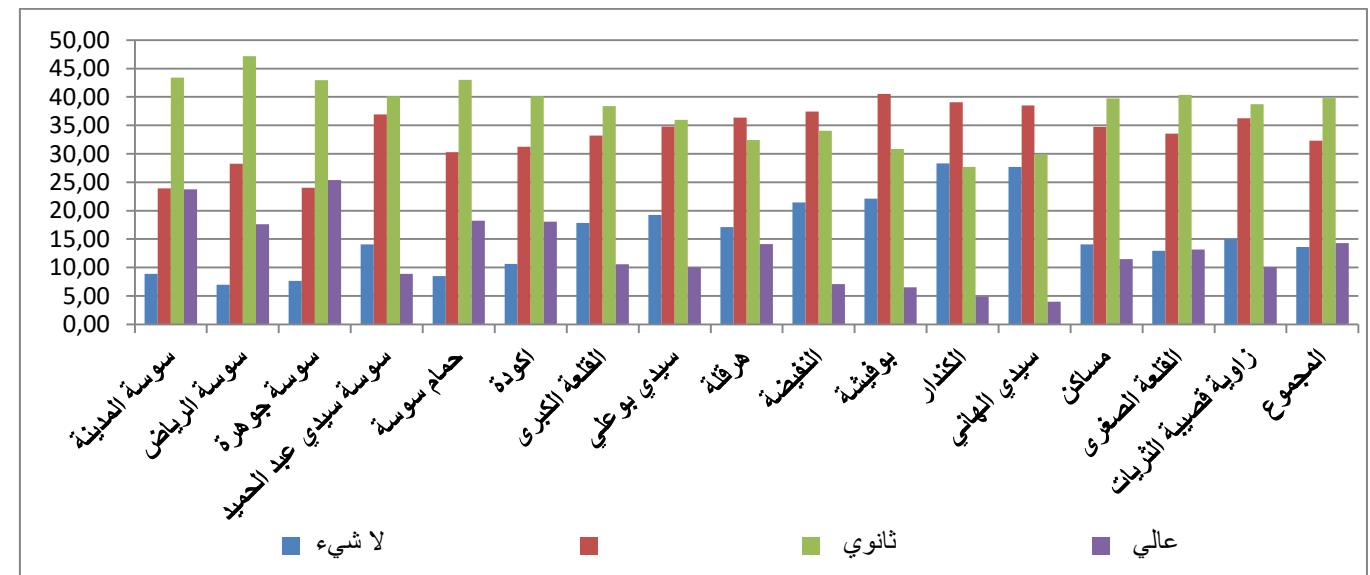
المصدر: المعهد الوطني للإحصاء-2014

جدول 28: توزيع السكان حسب المستوى التعليمي - 2014

المعتمدية	السكان 10 سنوات فأكثر	لا شيء	إبتدائي	ثانوي	عالي
سوسة المدينة	30177	8,90	23,94	43,42	23,74
سوسة الرياض	53449	6,97	28,23	47,18	17,62
سوسة جوهرة	72876	7,64	24,03	42,96	25,37
سوسة سيدي عبد الحميد	42977	14,09	36,94	40,11	8,86
حمام سوسة	35975	8,48	30,30	42,99	18,23
أكودة	28478	10,62	31,21	40,12	18,06
القلعة الكبرى	47687	17,83	33,19	38,41	10,57
سيدي بو علي	16027	19,27	34,76	35,94	10,03
هرقلة	7775	17,11	36,37	32,41	14,11
النفيسة	40251	21,46	37,44	34,04	7,06
بوفيشة	21839	22,13	40,53	30,82	6,53
الكندار	10514	28,31	39,08	27,71	4,91
سيدي الهاني	10995	27,67	38,50	29,88	3,96
مساكن	79211	14,04	34,74	39,72	11,49
القلعة الصغرى	30754	12,94	33,56	40,35	13,14
زاوية قصبية الثريات	25966	15,02	36,24	38,70	10,04
المجموع	554951	13,61	32,30	39,81	14,29

المصدر: المعهد الوطني للإحصاء-2014

رسم بياني عدد 5: توزيع السكان حسب المستوى التعليمي والمعتمديات -2014



المصدر: المعهد الوطني للإحصاء-2014

في 2016 بلغ عدد المنقطعين على التعليم (المرحلة الأولى من التعليم الأساسي) بولاية سوسة 232 تلميذا. احتلت معتمدية سيدي عبد الحميد المرتبة الأولى بـ 32 منقطعا (13.79%) تليها معتمديات سوسة الرياض والقلعة الكبرى والنفيسة ومساكن والقلعة الصغرى (أكثر من 20 منقطعا) أي قرابة 8.6% من مجموع المنقطعين. الآن هذا الاشكال يتفاقم خلال المرحلة الثانية من التعليم الأساسي والثانوي ليصبح عدد المنقطعين قرابة 2275 منقطعا (بمعدل منقطع لكل 23.6 تلميذا).

7.2 - ظروف السكن

1.7.2- تطور المساكن

في 1994 بلغ عدد المساكن 101298 مسكنا وفي 2004 ارتفع العدد إلى 151133 مسكنا أي بزيادة 49835 مسكنا أي بمعدل 4983.5 مسكنا في السنة الواحدة. وواصل هذا العدد ارتفاعه ليبلغ في 2014 قرابة 219373 مسكنا أي بزيادة قدرت بـ68240 مسكنا في عشر سنوات وبـ6824 مسكنا في السنة.

بين 1994 و2014 انخفض معدل النمو للمساكن من 4.08% بين 1994-2004 إلى 3.8% بين 2004-2014. يتجاوز معدل نمو المساكن بولاية سوسة معدل نمو السكان. ويختلف توزيع المساكن ومعدل تطورها من معتمدية إلى أخرى. تتركز 16% من المساكن بمعتمدية مساكن تليها معتمدية سوسة الجوهرة بـ14% من المساكن باعتبار وأن كليهما تمثل أهم تجمع سكاني بالولاية.

2.7.2 نوعية المساكن

في 2014 توزعت المساكن حسب النوعية بنسبة 32.72% مسكن متلاصق أو طابق مسكن متلاصق و28.46% مساكن من فئة فيلا أو طابق فيلا أما المساكن من نوع دار عربي حوش فاحتلت المرتبة الثالثة بـ23.95%. وتعتبر نسبة الشقق هامة إذ بلغت 14.6%.

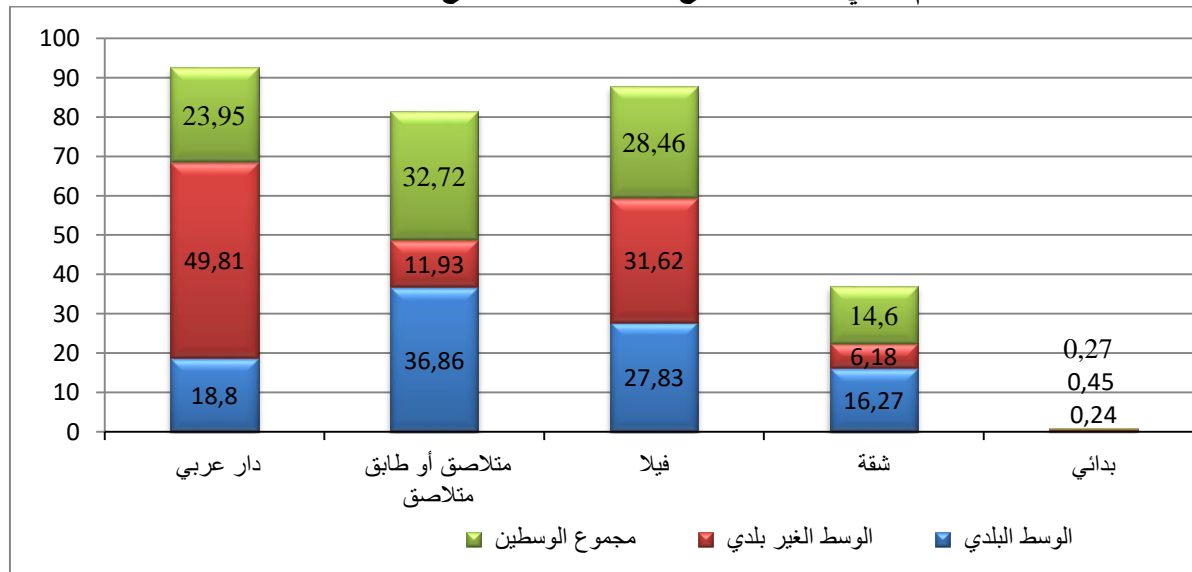
جدول 30: توزيع المساكن حسب النوع - 2014

مسكن بدائي	شقة بعمارة	فيلا أو طابق فيلا	مسكن متلاصق أو طابق	دار عربي/حوش/برج/ستيديو	مجموع الواسطين
0,27	14,60	28,46	32,72	23,95	23,95
0,24	16,27	27,83	36,86	18,80	18,80
0,45	6,18	31,62	11,93	49,81	49,81

المصدر: المعهد الوطني للإحصاء-2014

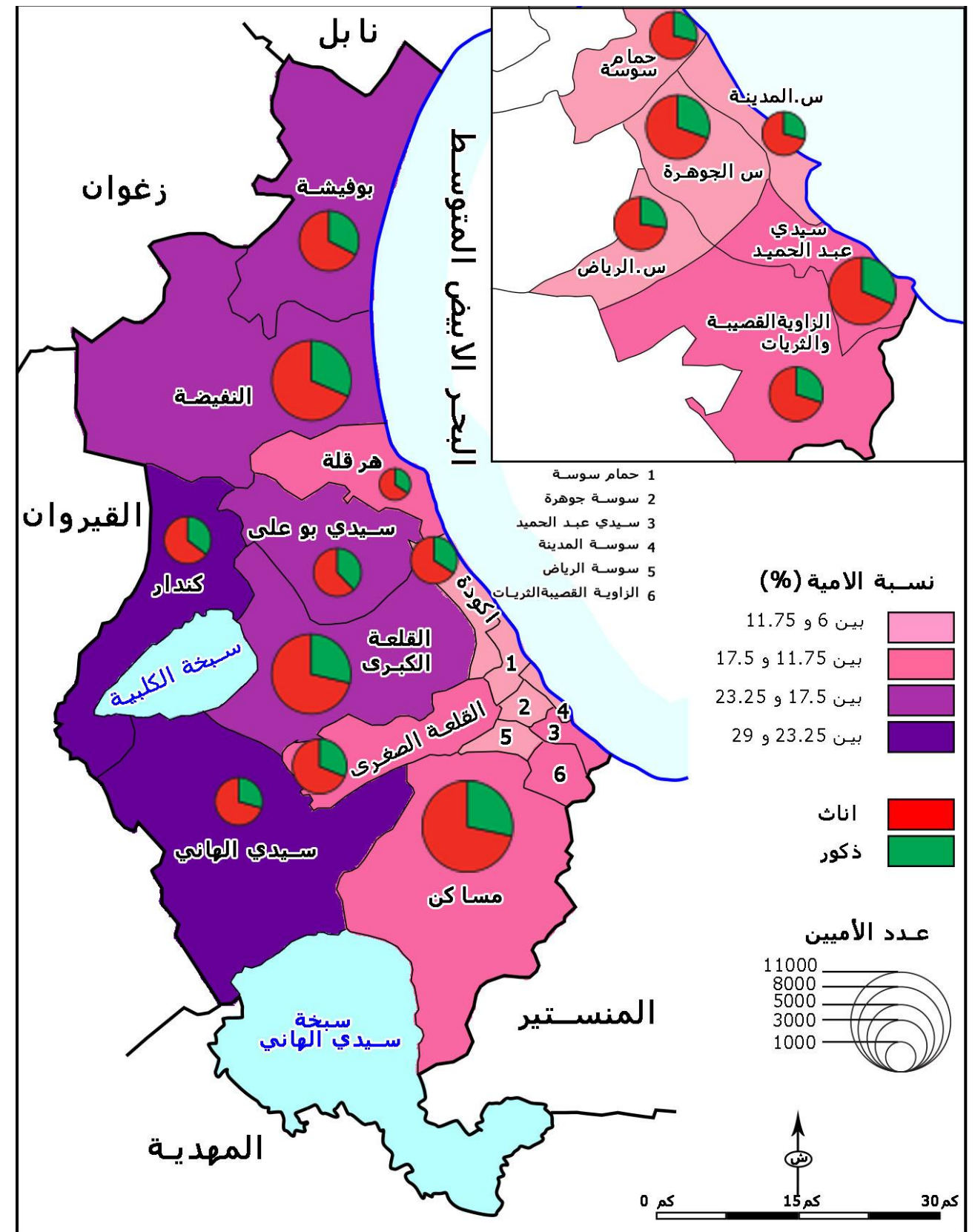
يختلف توزيع المساكن حسب النوع وحسب الوسط. في 2014 وبالوسط الحضري احتلت المساكن المتلاصقة والفيلا المراتب الأولى وهي على التوالي 36.86% و27.83%. أما المساكن من نوعية دار عربي فبلغت نسبتها 18.8%. أما بالوسط الريفي فتحتل المساكن من نوعية دار عربي المرتبة الأولى وتمثل قرابة نصف المساكن وفي مرتبة ثانية نجد المساكن من نوعية فيلا أو طابق فيلا.

رسم بياني عدد 7: توزيع المساكن حسب النوع وحسب الوسط - 2014



المصدر: المعهد الوطني للإحصاء-2014

خريطة عدد 17: نسبة الأمية حسب المعتمديات - 2014



المصدر: المعهد الوطني للإحصاء-2014

جدول 32 : توزيع المساكن حسب النوع -وسط ريفي

المعمدية	عدد المساكن	التوزيع النسبي للمساكن حسب النوع (%)			
		دار عربي-حوش	مسكن متلاصق أو طابق مسكن متلاصق	فيلا أو طابق فيلا	شقة بعمارة مسكن بدائي
أكودة	4609	11,34	20,26	21,89	45,81
القلعة الكبرى	1325	60,91	9,74	28,98	0,00
سيدي بوعلي	2382	51,72	9,66	38,41	0,00
هرقلة	500	47,70	11,98	39,32	0,00
النفيسة	9033	66,29	4,14	29,09	0,17
بوفيشة	4155	50,78	11,38	37,35	0,07
كندار	2079	74,17	6,40	19,05	0,00
سيدي الهاني	2868	61,26	8,09	30,16	0,00
مساكن	8482	39,64	20,38	37,93	1,46
القلعة الصغرى	1010	58,71	5,45	35,74	0,00
المجموع	36443	49,81	11,93	31,62	6,18

المصدر: المعهد الوطني للإحصاء-2014

3.7.2- اشغال المساكن

في 2014 مثلت المساكن المتكونة من غرفة واحدة نسبة ضئيلة, اذ بلغت نسبتها 4.53%. تتكون اغلب المساكن بولاية سوسة من 3 إلى 4 غرف وتمثل على التوالي 42.84% و22.56%.

جدول 33: توزيع المساكن حسب عدد الغرف

	غرفة واحدة	غرفتان	ثلاث غرف	أربع غرف	خمس غرف أو أكثر
مجموع الولاية	4,53	22,6	42,84	22,56	7,47
التراب الوطني	4.6	23.04	41.51	22.69	8.17

المصدر: المعهد الوطني للإحصاء-2014

يبرز جدول توزيع المساكن حسب عدد الغرف فوارق عديدة بين مختلف المعتمديات وهوما يعكس خاصية كل منطقة والمستوى المعيشي بها. سجلت معتمدية سيدي الهاني أعلى نسبة مساكن متكونة من غرفة واحدة وتجاوزت 10% مقابل 4.53% على مستوى الولاية و4.6% على مستوى التراب الوطني. وتبرز هذه النسبة المستوى المعيشي لهذه المعتمدية ونوعية الحياة بها. أما المساكن الكبرى والتي تتكون من خمس غرف أو أكثر فتتركز خاصة بمعتمديتي سيدي بوعلي وهرقلة وتتجاوز نسبتها 10% من مجموع المساكن الموجودة بولاية سوسة. تعتبر المساكن التي تتكون من ثلاث غرف الأكثر تمثيلا وتتجاوز نسبتها في أغلب المعتمديات 40%.

يخفي توزيع المساكن حسب الوسط وحسب النوع الفوارق بين مختلف المعتمديات .

جدول 31: توزيع المساكن حسب النوع-وسط حضري

المعمدية	عدد المساكن	التوزيع النسبي للمساكن حسب النوع (%)			
		دار عربي-حوش	مسكن متلاصق أو طابق مسكن متلاصق	فيلا أو طابق فيلا	شقة بعمارة مسكن بدائي
سوسة المدينة	15148	12,60	34,78	16,87	35,58
سوسة الرياض	20738	5,84	67,54	11,92	14,56
سوسة جوهرة	29674	8,31	28,14	35,83	27,52
سوسة سيدي عبد الحميد	15189	6,73	75,80	5,27	12,01
حمام سوسة	18598	21,18	22,53	27,88	28,13
أكودة	10641	21,71	23,20	30,54	24,24
القلعة الكبرى	14017	46,17	5,21	47,45	1,03
سيدي بوعلي	3309	27,01	31,54	39,58	1,57
هرقلة	3066	33,70	17,16	26,23	22,64
النفيسة	3287	34,31	33,03	24,64	7,60
بوفيشة	3065	24,53	32,65	38,49	4,34
كندار	886	52,42	15,90	30,78	0,68
سيدي الهاني	778	45,63	1,80	52,44	0,13
مساكن	25613	22,77	38,44	33,07	5,52
القلعة الصغرى	10319	21,36	30,03	44,76	3,25
الزاوية -القصيبة - الثريات	8602	27,81	48,20	17,37	6,13
المجموع	182930	18,80	36,86	27,83	16,27

المصدر: المعهد الوطني للإحصاء-2014

يبرز توزيع المساكن حسب النوع على مختلف المعتمديات أن المساكن من نوع دار عربي لازالت تحتل المرتبة الأولى في ثلاث معتمديات وهي كندار وسيدي الهاني والقلعة الكبرى وبلغت النسب على التوالي 52.42% و45.63% و46.17% فلا زالت هذه المعتمديات محافظة على طابعها الريفي . أما أقل نسبة قتم تسجيلها على مستوى سوسة الرياض حيث لم تتجاوز نسبة المساكن (دار عربي) 6% تليها معتمدية سيدي عبد الحميد (6.73%) وهذا راجع إلى ان كلا المعتمديتين تعتبر ناشئة وتمثل الفضاء الجديد الذي استقبل التوسعات العمرانية الجديدة والعمليات العقارية الجديدة والتي في مجملها لا تعتمد على هذا الصنف القديم من المساكن. أما الشقق فتتركز أغلبها بسوسة المدينة وتمثل أكثر من 3/1 المساكن (35.58%) ثم نجدها بمعتمديات سيدي عبد الحميد وحمام سوسة وأكودة وهرقلة وتتجاوز نسبتها بهذه المعتمديات 20%. أما بالوسط الريفي فلا زالت المساكن من نوع دار عربي تهيمن على بقية الأنواع وتمثل أكثر من 50% وبلغت نسبتها 74.17% على مستوى معتمدية كندار.

جدول 35: توزيع المساكن حسب الاستغلال

المعتمدية	عدد المساكن	التوزيع النسبي للمساكن (%)			
		مسكن شاغر	مسكن ثانوي	أهلة بالسكان	مسكن في آخر مرحلة البناء
سوسة المدينة	15148	20,36	8,43	68,44	0,71
سوسة الرياض	20738	8,42	8,48	80,92	2,00
سوسة جوهرة	29674	11,03	6,64	80,83	1,18
سوسة سيدي عبد الحميد	15189	9,10	4,42	83,83	2,21
حمام سوسة	18598	19,86	10,38	66,87	2,32
أكودة	15250	23,92	16,92	56,04	2,19
القلعة الكبرى	15342	5,15	4,47	86,73	2,56
سيدي بو علي	5691	4,69	7,09	83,68	3,67
هرقلة	3566	19,88	12,06	63,27	4,14
النفيسة	12320	4,92	5,58	86,06	2,79
بوفيشة	7220	9,71	2,56	84,16	3,08
كندار	2965	4,19	1,97	92,92	0,79
سيدي الهاني	3646	3,13	11,14	81,64	2,80
مساكن	34095	5,09	22,98	69,31	1,63
القلعة الصغرى	11329	6,89	6,47	82,15	3,83
الزاوية - القصيبة - الثريات	8602	5,51	4,37	86,95	2,59
المجموع	219373	10,54	10,02	76,58	2,11
المعدل الوطني	3289901	8,40	7,16	80,95	2,24

المصدر: المعهد الوطني للإحصاء-2014

جدول 34: توزيع المساكن حسب عدد الغرف

المعتمدية	عدد المساكن	التوزيع النسبي للمساكن حسب عدد الغرف (%)				
		غرفة واحدة	غرفتان	ثلاث غرف	أربع غرف	خمس غرف فأكثر
سوسة المدينة	15148	4,78	27,85	41,23	19,88	6,27
سوسة الرياض	20738	2,86	15,34	48,74	26,13	6,93
سوسة جوهرة	29674	5,03	27,33	39,59	19,78	8,27
سوسة سيدي عبد الحميد	15189	2,59	23,56	50,82	19,15	3,88
حمام سوسة	18598	5,60	19,85	40,43	26,25	7,87
أكودة	15250	3,27	21,42	43,15	24,38	7,78
القلعة الكبرى	15342	4,59	23,18	43,39	20,98	7,86
سيدي بو علي	5691	4,72	19,94	38,33	25,41	11,60
هرقلة	3566	2,91	14,97	48,29	23,78	10,05
النفيسة	12320	4,56	21,19	41,56	23,85	8,84
بوفيشة	7220	3,56	23,96	45,98	19,36	7,14
كندار	2965	4,77	23,73	38,17	23,48	9,85
سيدي الهاني	3646	10,25	28,68	34,42	17,98	8,67
مساكن	34095	4,65	22,28	40,71	24,27	8,10
القلعة الصغرى	11329	6,51	20,10	44,62	22,87	5,90
الزاوية - القصيبة - الثريات	8602	5,28	27,06	43,53	18,93	5,20
المجموع	219373	4,53	22,59	42,84	22,56	7,47

المصدر: المعهد الوطني للإحصاء-2014

تبلغ نسبة المساكن الأهلة بالسكان بولاية سوسة سنة 2014 قرابة 76.58% مقابل 80.95% على المستوى الوطني. وتتوزع المساكن الغير أهلة بالسكان إلى 10.02% مساكن ثانوية أو على ذمة أسر بالخارج و 10.54% مساكن شاغرة و 0.74% مساكن مهجورة إلى جانب 2.11% مساكن في آخر مرحلة للبناء. إلا أن المعدلات الجهوية تخفي فوارق عديدة بين مختلف المعتمديات. سجلت معتمدية أكودة أقل نسبة مساكن أهلة بالسكان (56.04%) وأهم نسبة من المساكن الشاغرة والمساكن الموضوع على ذمة أسرة بالخارج أو الثانوية. أصبحت هذه المعتمدية الساحلية قبلة للمصطافين من سكان ولاية سوسة وخارجها ويأمنونها خاصة في فصل الصيف.

3.7.2 - مستوى الرفاهة بالمساكن

تطور مستوى الرفاهة بالمساكن بين 2004 و2014 وخاصة المتعلقة بنسبة التزود بالماء الصالح للشرب وشبكة التطهير. بلغت نسبة المساكن المرتبطة بشبكة الماء الصالح للشرب في 2014 قرابة 94.38% مقابل 84.61% على المستوى الوطني. أما بالنسبة للكهرباء فبلغت النسبة 98.05% مقابل 96.55% على المستوى الوطني. تعتبر نسبة ربط المساكن بالغاز الطبيعي بولاية سوسة هامة اذ شمل هذا المرفق 14 معتمدية من 16 معتمدية. إلا أن نسبة الربط تختلف من معتمدية إلى أخرى. أما نسبة الربط بشبكة التطهير فبلغت قرابة 80% مقابل 61.4% على المستوى الوطني.

جدول 36: مستوى الرفاهة بالمساكن -2014

المعتمدية	عدد المساكن	خدمات البنية الأساسية التوزيع النسبي للمساكن حسب الارتباط بشبكات %			
		الكهرباء	الغاز الطبيعي	الماء الصالح للشرب	شبكة التطهير
سوسة المدينة	15148	98,03	48,24	95,27	98,25
سوسة الرياض	20738	98,31	47,67	96,21	95,96
سوسة جوهرة	29674	98,96	63,89	96,17	97,41
سوسة سيدي عبد الحميد	15189	98,14	49,71	94,98	96,15
حمام سوسة	18598	99,31	74,61	96,21	94,55
اكودة	15250	98,13	61,05	94,40	63,58
القلعة الكبرى	15342	98,01	34,64	92,04	83,24
سيدي بو علي	5691	96,13	12,53	91,96	53,35
هرقلة	3566	97,66	1,26	95,85	64,08
النفیضة	12320	97,38	6,80	92,33	33,06
بوفيشة	7220	96,96	12,04	92,43	44,49
كندار	2965	97,67	0,00	90,24	4,92
سيدي الهاني	3646	96,45	0,00	92,23	4,31
مساكن	34095	97,88	41,89	94,69	86,94
القلعة الصغرى	11329	97,34	28,18	92,27	71,72
الزاوية -القصبية -الثريات	8602	96,99	14,47	90,79	74,61
المجموع	219373	98,05	42,57	94,38	79,97

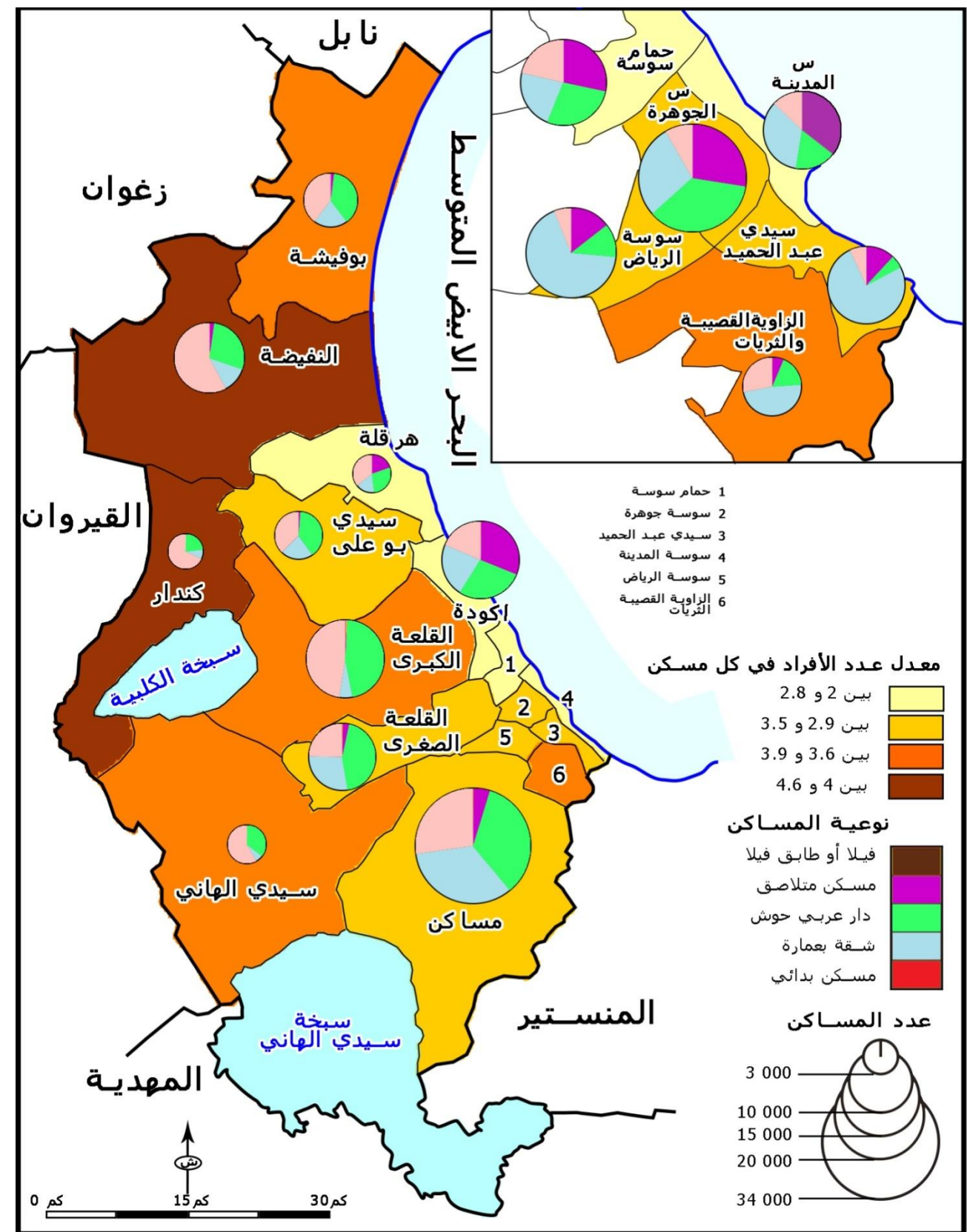
المصدر: المعهد الوطني للإحصاء-2014

تعتبر مؤشرات ربط المساكن بمختلف شبكات البنية الأساسية في 2014 هامة وتعكس مستوى رفاهة مرتفع مقارنة بالمعدلات الوطنية. إلا أن النسب المسجلة على مستوى الولاية تخفي الفوارق الكبيرة بين معتمديات الولاية. بالنسبة لشبكة الكهرباء والماء الصالح للشرب تجاوزت نسبة الربط 90% في كل المعتمديات. أما بالنسبة لشبكة التطهير فقد سجلت كل من معتمدية كندار ومعتمدية سيدي الهاني نسبة منخفضة وهي على التوالي: 4.92% و4.31%. كما سجلت معتمدية النفیضة نسبة منخفضة وهي 33.06%. اذ لا تزال هذه المعتمديات غير متبناة من قبل الديوان الوطني للتطهير. أما أعلى نسبة فتم تسجيلها بالمعتمديات المكونة لسوسة الكبرى والتي تجاوزت 94%.

بالنسبة للغاز الطبيعي، تفتقر معتمديتي كندار وسيدي الهاني لهذا المرفق رغم وجود مناطق صناعية بكليهما. ولا تزال النسبة ضعيفة في العديد من المعتمديات على غرار هرقلة والنفیضة وبوفيشة والزاوية والتي تراوحت نسبة الربط بها بين 1.26% و14.47%.

احتلت معتمدية حمام سوسة بالمرتبة الأولى في مستوى الرفاهة بالمساكن اذ تجاوزت نسبة التزود بالكهرباء وبالماء الصالح للشرب النسب المسجلة على مستوى الولاية. بلغت نسبة الربط بشبكة التطهير وبالغاز الطبيعي على التوالي 94.55% و74.61% مقابل 79.97% و42.57% على مستوى الولاية.

خريطة عدد 18: عدد المساكن ونوعيتها



المصدر: المعهد الوطني للإحصاء-2014

بلغ عدد الأسر التي تمتلك سيارة على مستوى ولاية سوسة 28.95% مقابل 27.21% على المستوى الوطني. على مستوى المعتمديات في 2014 تراوحت نسبة الأسر التي تمتلك سيارة واحدة بين 42.91% على مستوى معتمدية سوسة الجوهرة و16.25% على مستوى معتمدية سيدي عبد الحميد.

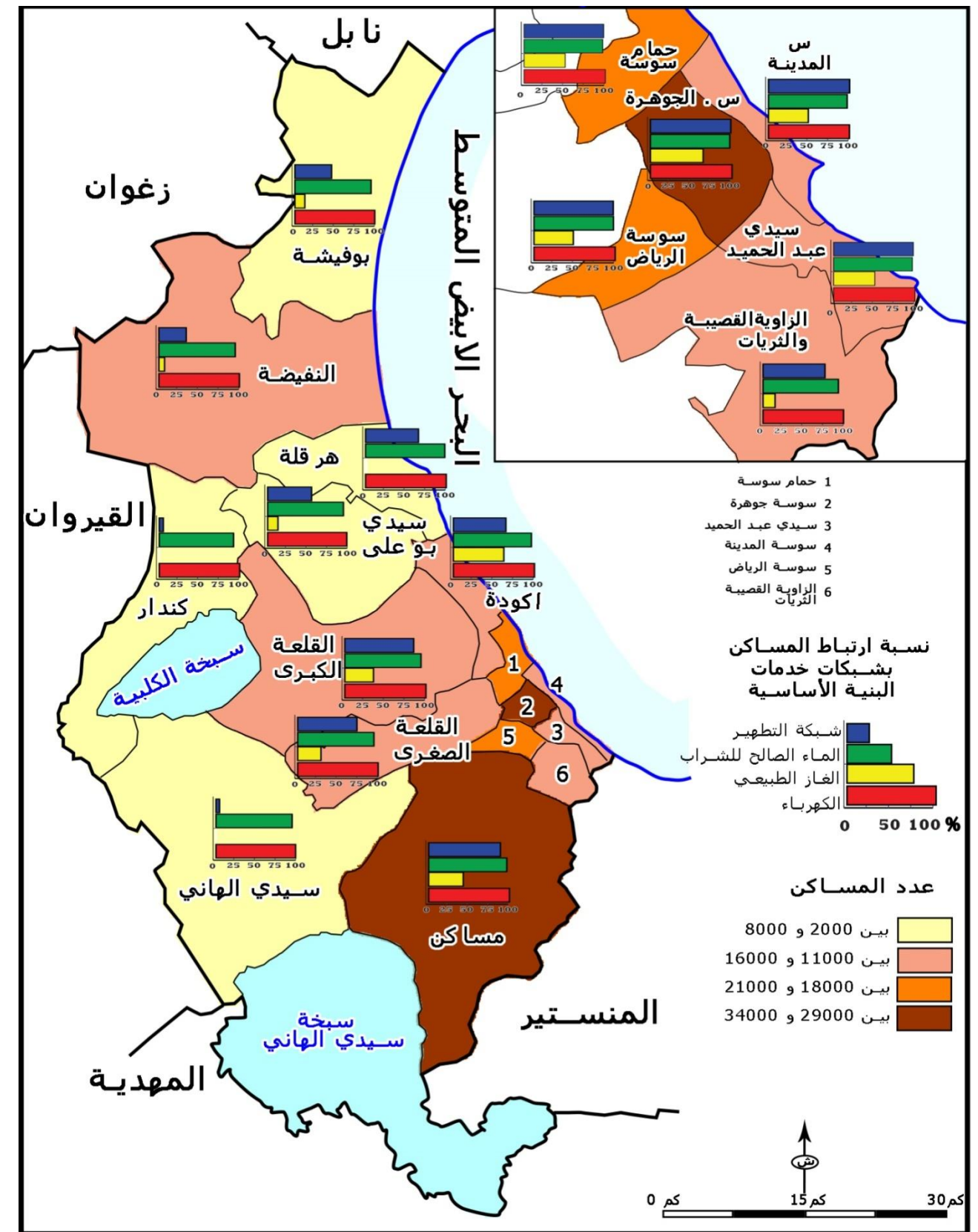
أما بالنسبة للمساكن المجهزة بجهاز تدفئة فتختلف النسبة من معتمدية إلى أخرى. وقد تراوحت النسبة بين 23.09% على مستوى معتمدية سوسة المدينة و1.61% على مستوى معتمدية بوفيشة. سجلت أربع معتمديات فقط نسبا تجاوزت 10% وهي سوسة المدينة وسوسة الجوهرة وحمام سوسة وأكودة ولم تتجاوز النسبة في بقية المعتمديات 5". ويعكس وجود هذا التجهيز مدى رفاهية المسكن.

جدول 37 : الأسر التي تمتلك سيارة والمساكن المجهزة بالتدفئة المركزية

عدد المساكن	عدد الأسر	نسبة العائلات التي تمتلك سيارة	نسبة المساكن المجهزة بتدفئة مركزية	
15148	10542	36,40	23,09	سوسة المدينة
20738	16868	27,19	4,75	سوسة الرياض
29674	24033	42,91	22,50	سوسة جوهرة
15189	12969	16,25	3,42	سوسة سيدي عبد الحميد
18598	12516	39,99	19,84	حمام سوسة
15250	8604	33,38	12,56	أكودة
15342	14229	22,68	3,44	القلعة الكبرى
5691	4868	20,08	4,40	سيدي بوعلي
3566	2287	26,42	4,30	هرقلة
12320	10763	17,03	2,26	النفيسة
7220	6194	17,70	1,61	بوفيشة
2965	2834	19,88	4,01	كندار
3646	2986	23,63	2,34	سيدي الهاني
34095	24194	30,69	4,41	مساكن
11329	9430	28,16	6,41	القلعة الصغرى
8602	7797	22,16	2,36	الزاوية -القصيبة -الثريات
219373	171114	28,95	9,25	مجموع الولاية
3289901	2712974	27,21	7,08	مجموع الجمهورية

المصدر: المعهد الوطني للإحصاء -2014

خريطة عدد 19 مستوى الرفاهة بالمساكن



المصدر: المعهد الوطني للإحصاء -2014

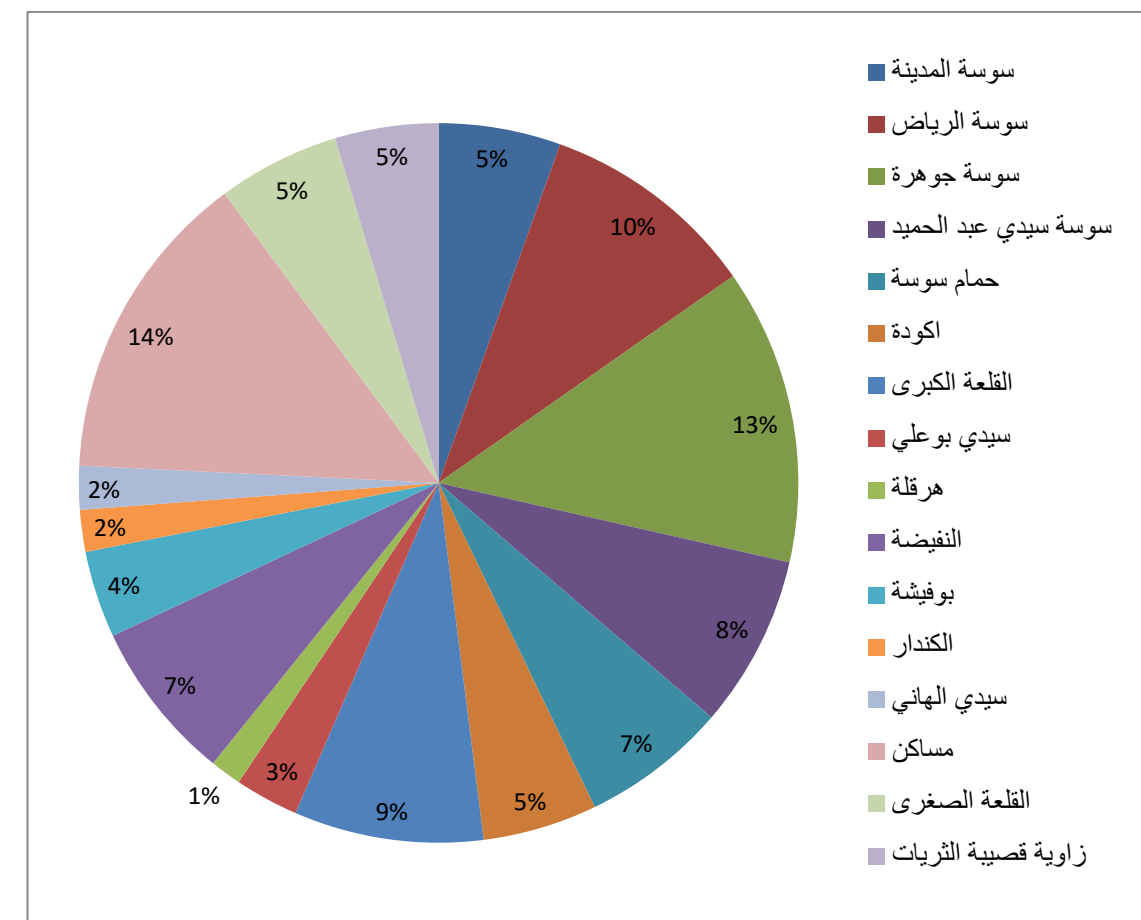
3- التشغيل

1.3- السكان الناشطون والمشتغلون

1.1.3 نسبة النشاط وتوزيع المشتغلين

بلغت نسبة النشاط في 2014 بولاية سوسة 50.21% مقابل 46.55% على المستوى الوطني. وتعتبر النسبة هامة مقارنة ببقية ولايات الوسط الشرقي والتراب الوطني. أما على مستوى المعتمديات فتراوحت النسبة بين 40.78% بمعتمدية سيدي الهاني و54.8% بكل من معتمديتي سوسة سيدي عبد الحميد وزاوية القصيبة الثريات. يتطابق توزيع النشطين مع توزيع السكان على مختلف المعتمديات. ضمت معتمدية مساكن 14% من مجموع النشطين تليها معتمدية سوسة الجوهرة بـ13%. ثم نجد المعتمديات التي تضم بين 7% و10% (5 معتمديات وهي سوسة الرياض والقلعة الكبرى وحمام سوسة وسوسة سيدي عبد الحميد والنيفضة). في مرتبة ثالثة نجد المعتمديات التي تضم بين 5% و4% (5 معتمديات). أما أقل نسبة فسجلت بمعتمدية هرقله باعتبارها تعد أصغر تجمع سكاني بالولاية.

رسم بياني عدد 8 : توزيع النشطين على مختلف المعتمديات



المصدر: المعهد الوطني للإحصاء-2014

2.1.3- المستوى التعليمي للمشتغلين

بلغت نسبة المشتغلين بولاية سوسة الذين لا يتمتعون بمستوى تعليمي حوالي 6.79% مقابل 10.25% على المستوى الوطني. أما نسبة المشتغلين الذين يتميزون بمستوى تعليم ابتدائي فبلغت نسبتهم 29.66%. ويمثل المشتغلون الذين يتميزون بمستوى تعليم ثانوي وعالي على التوالي: 41.52% و22.03% مقابل 38.62% و20.7% على المستوى الوطني.

جدول 38: توزيع المشتغلين حسب المستوى التعليمي-2014

عالي	ثانوي	ابتدائي	لا شيء	ولاية سوسة الوطني
22,03	41,52	29,66	6,79	
20,70	38,62	30,43	10,25	

المصدر: المعهد الوطني للإحصاء-2014

إلا أن هذه النسب تخفي الفوارق الموجودة بين مختلف المعتمديات.

- سجلت 4 معتمديات نسبا مرتفعة بالنسبة للمشتغلين دون مستوى تعليمي مقارنة بما تم تسجيله على المستوى الجهوي وعلى المستوى الوطني. وتراوحت النسبة بين 10.81% (معتمدية بوفيشة) و14.84% (معتمدية سيدي بو علي).
- سجلت 7 معتمديات نسبا أقل من المعدل الوطني وأكثر من المعدل الجهوي وتراوحت النسبة بين 9.94% (معتمدية النيفضة) و7.04% (معتمدية أكودة).
- سجلت 4 معتمديات نسبا ضعيفة للمشتغلين دون مستوى تعليمي وتراوحت النسبة بين 3.54% (معتمدية سوسة الرياض) و5.64% (معتمدية مساكن).

جدول 39: توزيع المشتغلين حسب المستوى التعليمي بمختلف المعتمديات-2014

المعتمدية	عدد المشتغلين	لا شيء	ابتدائي	ثانوي	عالي
سوسة المدينة	12313	4,69	17,82	41,14	36,34
سوسة الرياض	23110	3,54	22,93	48,13	25,39
سوسة جوهرة	31009	3,99	19,32	39,00	37,69
سوسة سيدي عبد الحميد	18249	8,29	35,93	43,19	12,59
حمام سوسة	15572	4,20	26,12	41,61	28,06
أكودة	12317	7,04	30,30	38,87	23,79
القلعة الكبرى	19588	7,27	33,99	43,31	15,44
سيدي بو علي	6920	14,84	33,08	37,40	14,67
هرقله	3073	7,97	37,98	33,82	20,23
النيفضة	13506	9,94	38,32	39,52	12,22
بوفيشة	7953	10,81	41,45	36,52	11,22
كندار	3907	14,74	44,07	32,99	8,19
سيدي الهاني	3604	13,54	41,64	37,70	7,13
مساكن	28900	5,64	30,36	44,04	19,96
القلعة الصغرى	12986	7,16	32,32	40,10	20,42
الزاوية-القصيبة-الثريات	11723	9,07	34,45	42,23	14,25
المجموع	224730	6,79	29,66	41,52	22,03

المصدر: المعهد الوطني للإحصاء-2014

تفوق نسبة المشتغلين الذين يتمتعون بمستوى تعليمي ثانوي 40% بثمان (8) معتمديات وتحتل المرتبة الأولى بمعتمدية سوسة الرياض (48.13%). أما بقية المعتمديات (8) فتتراوح النسبة بين 32.99% (كندار) و39% (سوسة الجوهرة). أما بالنسبة للمشتغلين الذين يتميزون بتعليم عالي فاحتلت سوسة الجوهرة المرتبة الأولى إذ تمثل هذه الفئة 37.69% تليها سوسة الرياض بـ36.34%. أما المرتبة الأخيرة فكانت من نصيب معتمدية سيدي الهاني (7.13%) وكندار (8.19%). بالنسبة لبقية المعتمديات تراوحت النسبة بين 11.22% (معتمدية بوفيشة) و28.06% (معتمدية حمام سوسة). تعكس هذه النتائج نوعية الأنشطة الموجودة بكل معتمدية ونوعية اليد العاملة التي تحتاجها.

3.1.3- توزيع المشتغلين حسب القطاع

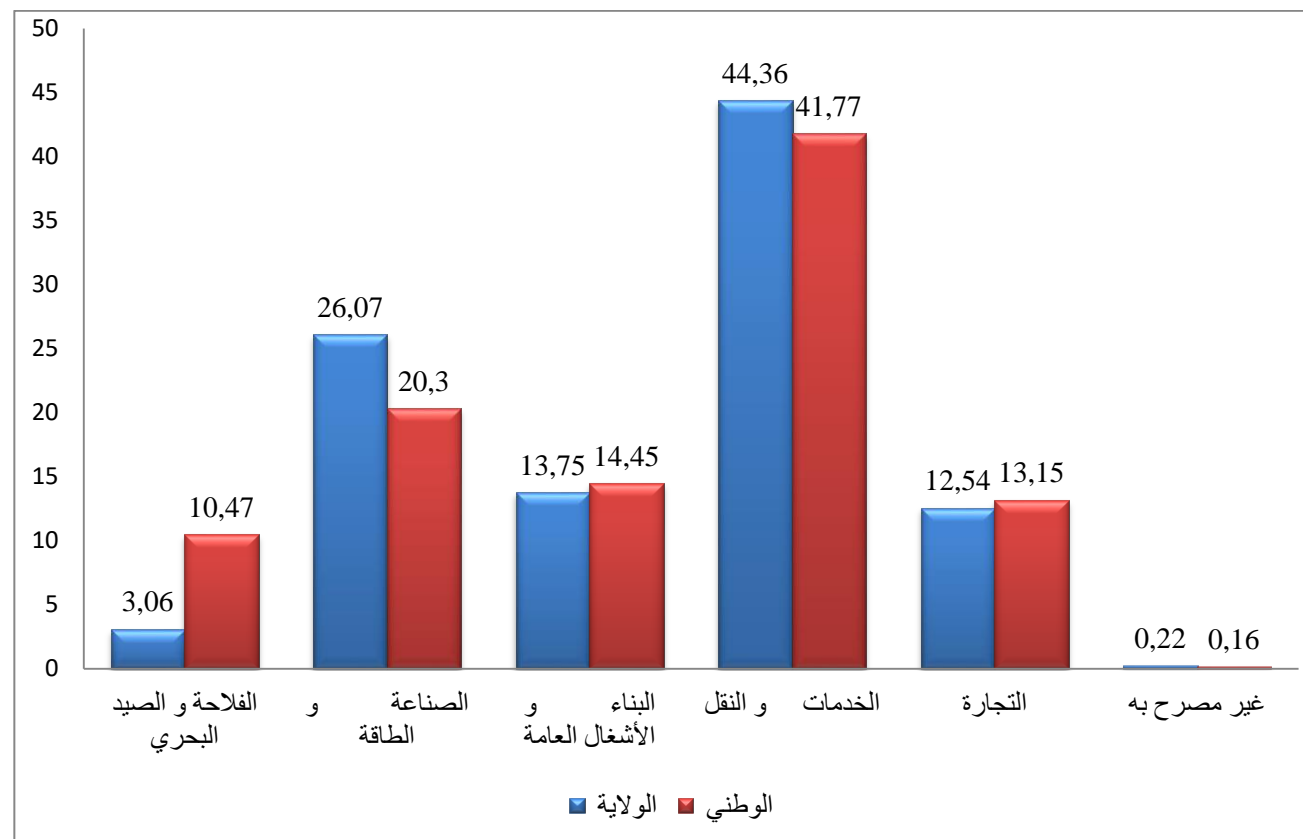
يبرز توزيع المشتغلين حسب القطاع هيمنة قطاع الخدمات والنقل على باقي القطاعات إذ يستقطب 44,36% من المشتغلين منها 21,1% يؤمنها قطاع الإدارة والنقل والمواصلات. ويحتل قطاع الصناعة والطاقة المرتبة الثانية بـ 26,07%. أما بالنسبة للقطاع الفلاحي والصيد البحري فيعتبر دوره محدودا ولا يؤمن سوى 3,06% من المشتغلين مقابل 10,47% على المستوى الوطني. تعكس النتائج المقدمة خصوصيات النسيج الاقتصادي لولاية سوسة إذ يعتمد بدرجة أولى على القطاع الثالث (خدمات وتجارة).

جدول 40: توزيع المشتغلين حسب القطاع

الولاية	الوطنية	غير مصرح به	التجارة	الخدمات والنقل	البناء والأشغال العامة	الصناعة والطاقة	الفلاحة والصيد البحري
الولاية	3,06	26,07	12,54	44,36	13,75	26,07	3,06
الوطنية	10,47	20,3	13,15	41,77	14,45	20,3	10,47

المصدر: المعهد الوطني للإحصاء-2014

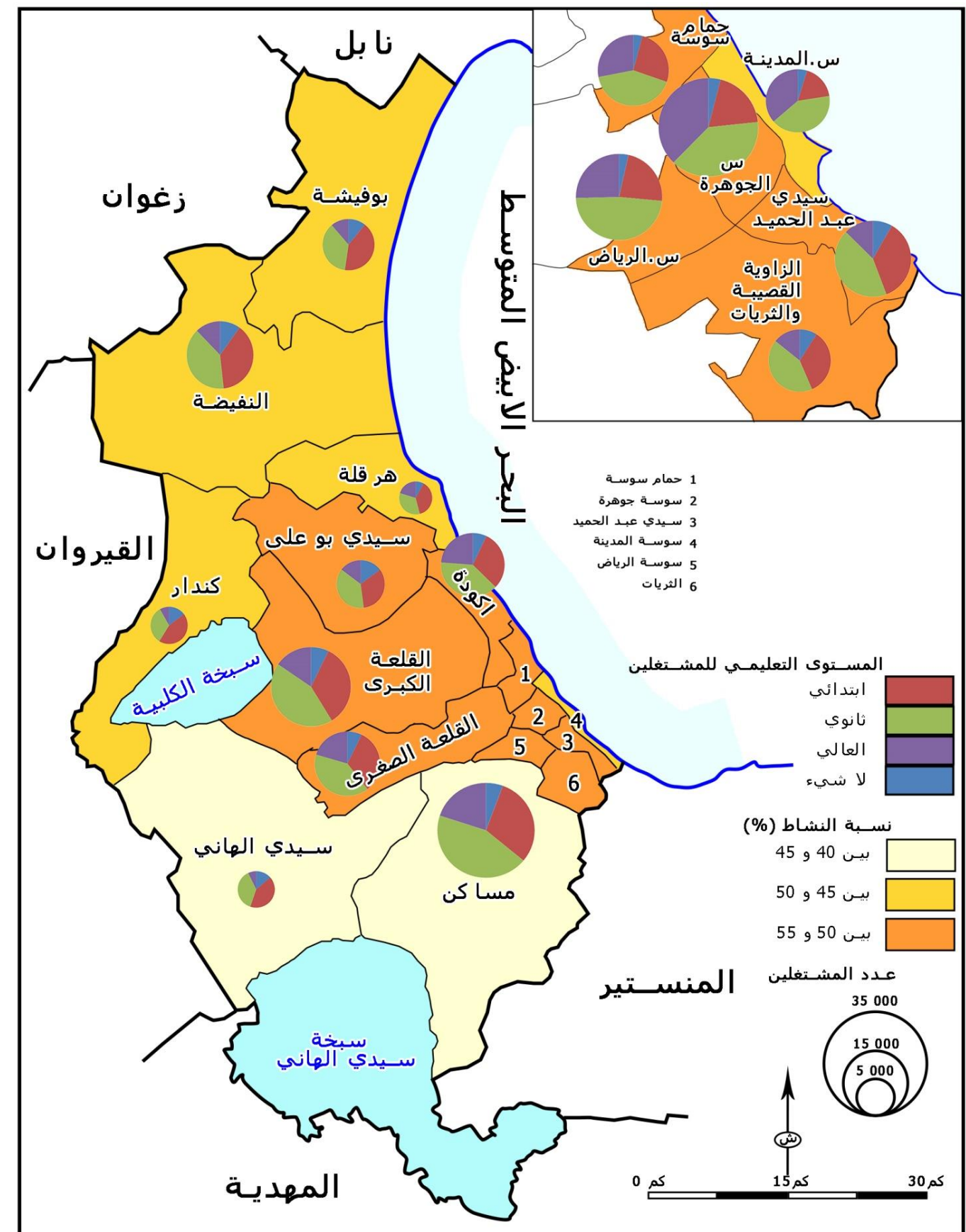
رسم بياني عدد 9 : توزيع المشتغلين حسب القطاع على المستوى الوطني والولاية-2014



المصدر: المعهد الوطني للإحصاء-2014

- أما بالنسبة لتوزيع المشتغلين حسب القطاع على مختلف المعتمديات فيمكن استنتاج ما يلي:
- يعتبر دور قطاع الفلاحة في التشغيل محدودا جدا على مستوى مختلف معتمديات ولاية سوسة وتتراوح النسبة بين 0,45% (معتمدية سوسة الرياض) و 14,97% على مستوى معتمدية سيدي الهاني.
 - سجلت معتمديتي بوفيشة وسيدي الهاني نسبة تتجاوز المعدل الجهوي والمعدل الوطني في القطاع الفلاحي.

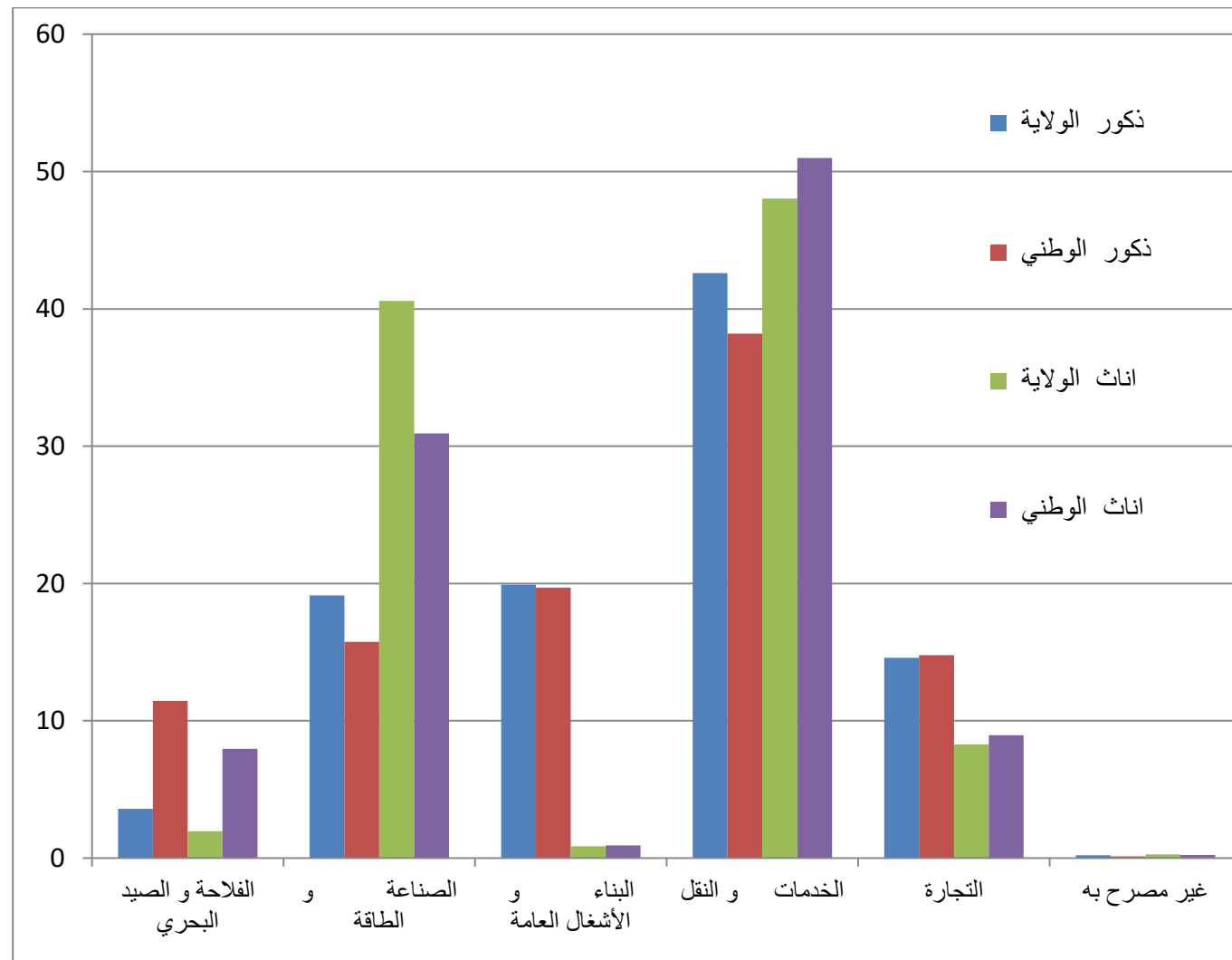
خريطة عدد 20: توزيع المشتغلين حسب المستوى التعليمي



المصدر: المعهد الوطني للإحصاء-2014

يستقطب قطاع الصناعة بولاية سوسة أكثر من 40% من الإناث المشتغلات وهذا راجع أساسا إلى نوعية الصناعات المتركزة بالولاية والتي تهيمن عليها صناعة النسيج والملابس وتعتمد على اليد العاملة النسائية والتي تتميز عادة بمستوى تعليمي محدود. أما بالنسبة للذكور فيعتبر قطاع الخدمات والنقل أهم قطاع مستقطب لهم حيث يؤمن الشغل لـ 42.6% من مجموع الذكور المشتغلين.

رسم بياني عدد 10: توزيع المشتغلين حسب القطاع وحسب الجنس -2014



المصدر: المعهد الوطني للإحصاء -2014

- يلعب قطاع الصناعة والطاقة دورا هاما في استقطاب المشتغلين على مستوى خمس معتمديات وهي سوسة سيدي عبد الحميد وكندار وسيدي بوعلي ومساكن والزاوية الثريات القصيبة. حيث تجاوزت النسبة 30% بكل منها وقد احتلت معتمدية الزاوية- القصيبة - الثريات المرتبة الأولى (40.67%).
- تجاوزت نسبة المشتغلين بقطاع الخدمات 50% بمعتمديات سوسة المدينة وسوسة الجوهرة وحمام سوسة ويرجع ذلك إلى تركيز أغلب المنشآت الادارية والصحية والتربوية بهذه المعتمديات وتركز أهم المناطق السياحية بها.

جدول 41: توزيع المشتغلين حسب القطاع على مختلف المعتمديات

المعتمدية	الزراعة و الصيد البحري	الصناعة و الطاقة	البناء و الأشغال العامة	الخدمات و النقل	التجارة	غير مصرح به
سوسة المدينة	0,80	12,47	3,48	68,21	14,72	0,32
سوسة الرياض	0,45	29,15	9,48	46,51	14,19	0,22
سوسة جوهرة	0,50	15,99	7,04	63,13	13,03	0,32
سوسة سيدي عبد الحميد	1,31	31,78	11,31	41,46	13,93	0,20
حمام سوسة	1,08	22,00	9,95	51,14	15,57	0,26
اكودة	3,39	23,30	11,67	49,31	12,06	0,27
القلعة الكبرى	5,16	29,19	21,09	34,31	10,10	0,14
سيدي بوعلي	6,89	36,27	11,14	34,81	10,78	0,12
هرقله	5,40	25,71	10,90	48,71	9,05	0,23
النفيسة	7,02	26,66	24,58	34,40	7,23	0,11
بوفيشة	10,78	14,11	15,96	48,87	10,16	0,11
كندار	7,42	30,86	23,08	25,79	12,77	0,08
سيدي الهاني	14,97	28,86	27,86	21,06	7,17	0,08
مساكن	3,25	31,06	18,27	32,57	14,62	0,24
القلعة الصغرى	2,34	27,10	16,61	41,63	12,05	0,27
الزاوية -القصيبة - الثريات	1,37	40,67	16,02	30,97	10,72	0,25
المجموع	3,06	26,07	13,75	44,36	12,54	0,22

المصدر: المعهد الوطني للإحصاء -2014

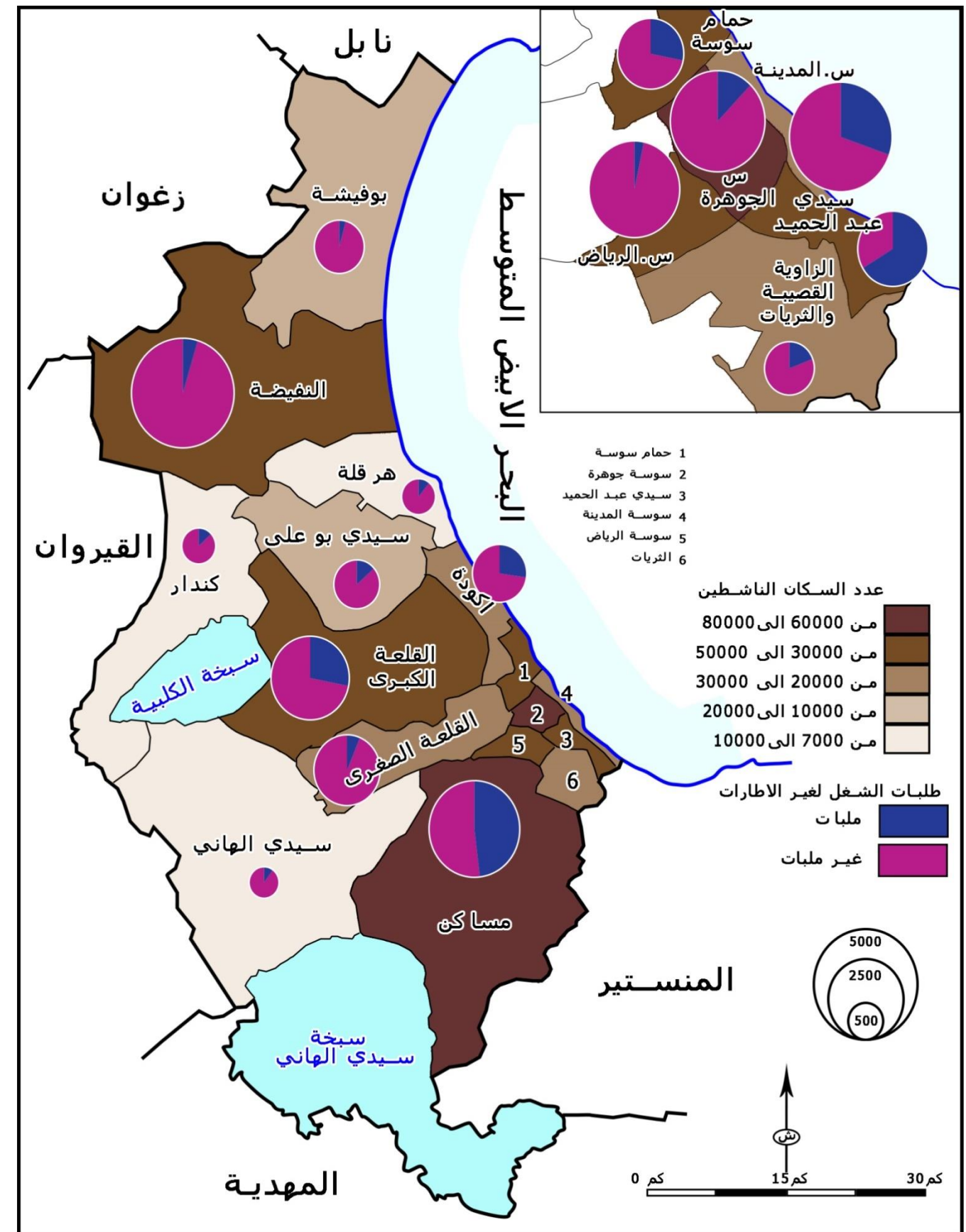
الآن توزيع المشتغلين حسب القطاع وحسب الجنس يظهر عدة اختلافات. تستقطب قطاعات الصناعة والطاقة والخدمات والتجارة 88.61% من الإناث مقابل 61.73% من الذكور وتبلغ النسبة 81.93% على المستوى الوطني.

جدول 42: توزيع المشتغلين حسب القطاع وحسب الجنس -2014

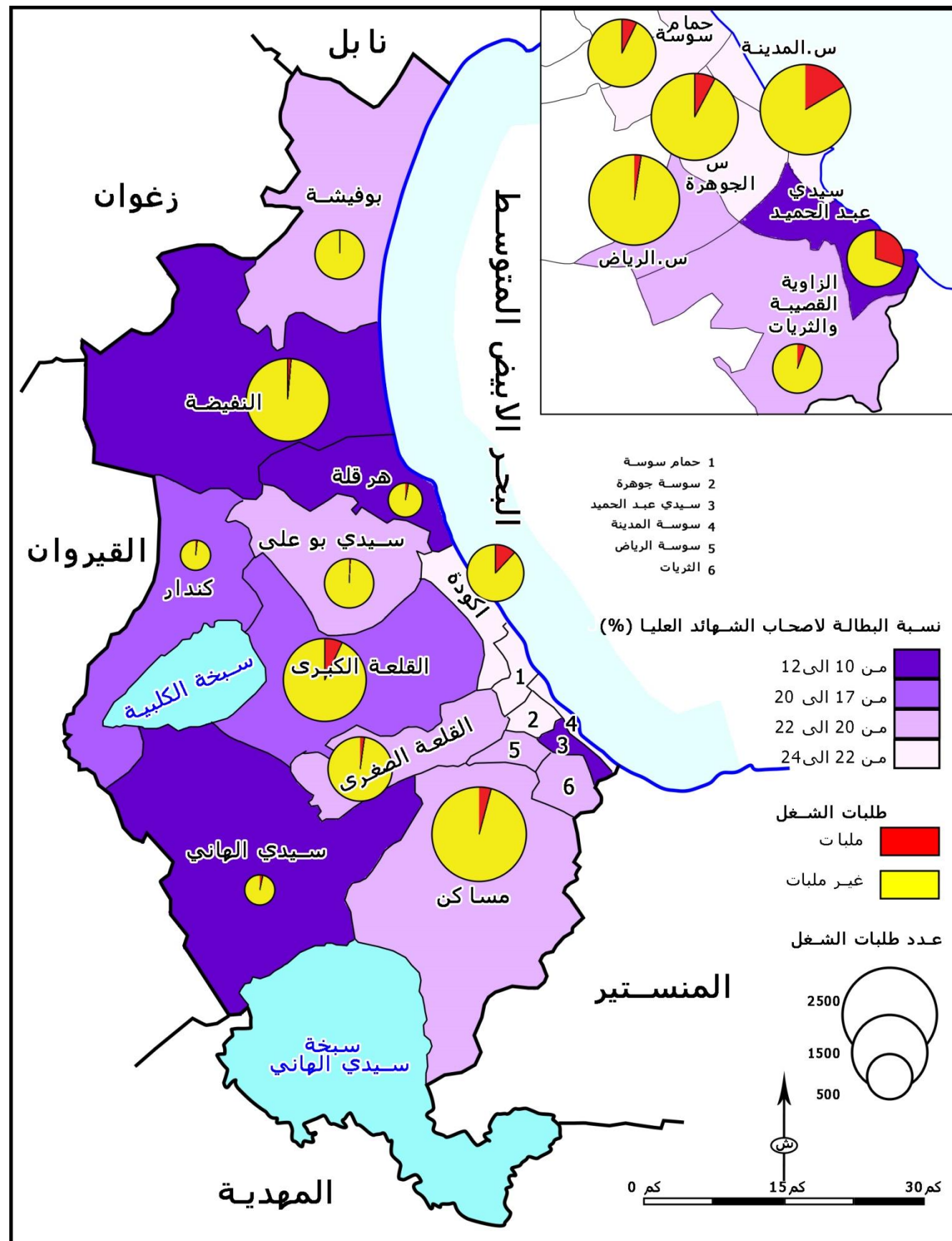
القطاع	الذكور		الإناث	
	الولاية	الوطني	الولاية	الوطني
الزراعة و الصيد البحري	3.58	11.45	1.97	7.95
الصناعة و الطاقة	19.13	15.75	40.58	30.94
البناء و الأشغال العامة	19.92	19.71	0.86	0.92
الخدمات و النقل	42.6	38.19	48.03	50.99
التجارة	14.58	14.78	8.27	8.96
غير مصرح به	0.2	0.13	0.28	0.23

المصدر: المعهد الوطني للإحصاء -2014

خريطة عدد 21: عروض وطلبات الشغل لفائدة غير الاطارات



خريطة عدد 22: عروض وطلبات الشغل لأصحاب الشهادت العليا



2.3 البطالة

بلغت نسبة البطالة بولاية سوسة في 2014 قرابة 11.47% مقابل 11.1% على مستوى اقليم الوسط الشرقي و 14.82% على المستوى الوطني. في 2017 أصبحت نسبة البطالة 11.8% مقابل 9.7% على مستوى الوسط الشرقي و 15.3% على المستوى الوطني. وتختلف نسبة البطالة حسب الجنس، وحسب المستوى التعليمي. في 2014 بلغت نسبة البطالة في صفوف الاناث 15.98% مقابل 9.14% في صفوف الذكور. بلغت نسبة البطالة في صفوف المتخرجين من التعليم العالي 15.53% مقابل 20.2% على المستوى الوطني.

جدول 43: نسبة البطالة حسب الجنس والمستوى التعليمي

المنطقة	الجنس والمستوى التعليمي	نسبة البطالة %
ولاية سوسة	الاناث	15.98
	الذكور	9.14
	المجموع	11.47
	مستوى تعليمي عالي	15.53
الوطني	الاناث	22.2
	الذكور	11.4
	المجموع	14.8
	متخرج من التعليم العالي	20.2

المصدر: المعهد الوطني للإحصاء-2014

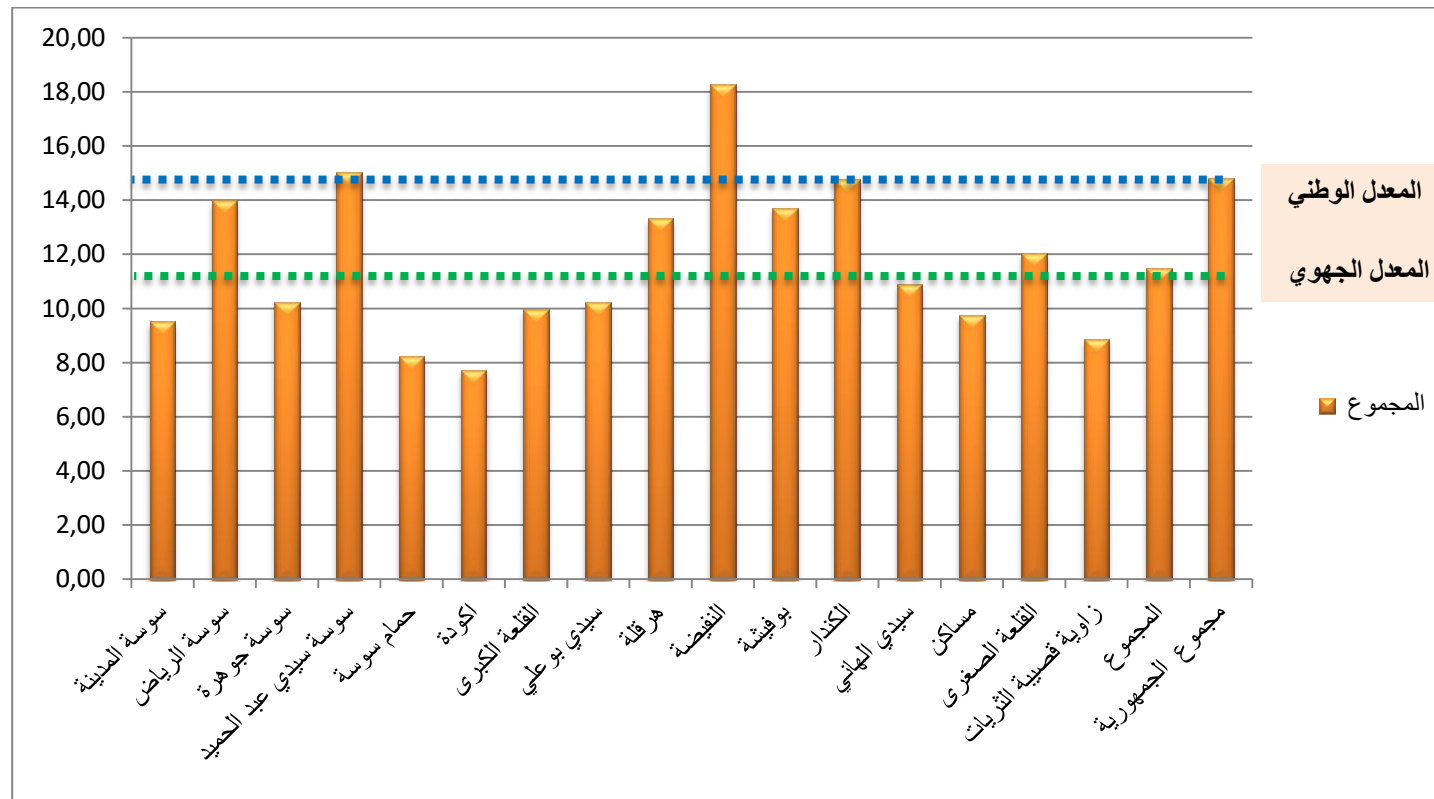
تخفي نسبة البطالة الجمالية ولكل جنس الفوارق بين مختلف المعتمديات. على مستوى المعتمديات سجلت معتمدية النفيضة أعلى نسبة بطالة وبلغت 18.28%. أما أقل نسبة فتم تسجيلها على مستوى معتمدية أكودة حيث لم تتجاوز النسبة 7.71% نتيجة تركيز عدة مؤسسات صناعية بهذه المعتمدية والديناميكية الاقتصادية التي تعيشها.

جدول 44: نسبة البطالة حسب المعتمديات وحسب الجنس

المعتمدية	المجموع	ذكور	اناث	المعتمدية	المجموع	ذكور	اناث
سوسة المدينة	9,53	7,06	13,77	النفيضة	18,28	15,56	25,43
سوسة الرياض	14,00	10,89	19,37	بوفيشة	13,72	11,60	19,27
سوسة جوهرة	10,23	7,87	13,92	كندار	14,79	13,02	18,59
سوسة سيدي عبد الحميد	15,04	12,93	18,77	سيدي الهاني	10,88	10,38	12,30
حمام سوسة	8,25	5,73	13,03	مساكن	9,76	7,38	14,92
أكودة	7,71	5,98	10,83	القلعة الصغرى	12,02	9,26	17,13
القلعة الكبرى	9,96	7,63	15,32	الزاوية - القصبية - الثريات	8,88	6,94	12,49
سيدي بوعلي	10,22	8,63	13,22	المجموع	11,47	9,14	15,98
هرقلة	13,34	9,46	21,25	التراب الوطني	14,82	11,43	22,45

المصدر: المعهد الوطني للإحصاء-2014

رسم بياني عدد 11 : نسبة البطالة الجمالية على مستوى المعتمديات



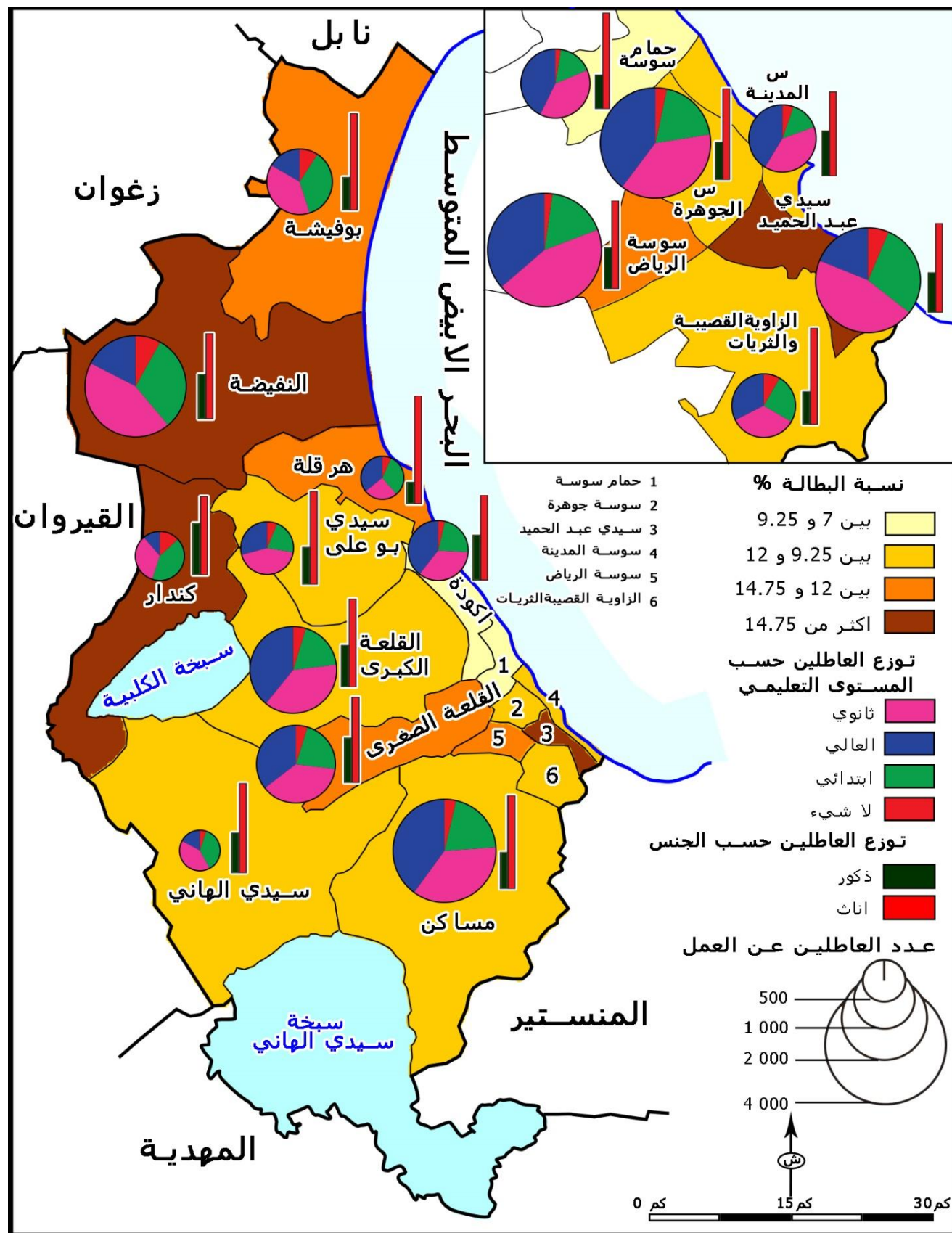
المصدر: المعهد الوطني للإحصاء-2014

يبرز الرسم البياني أن :

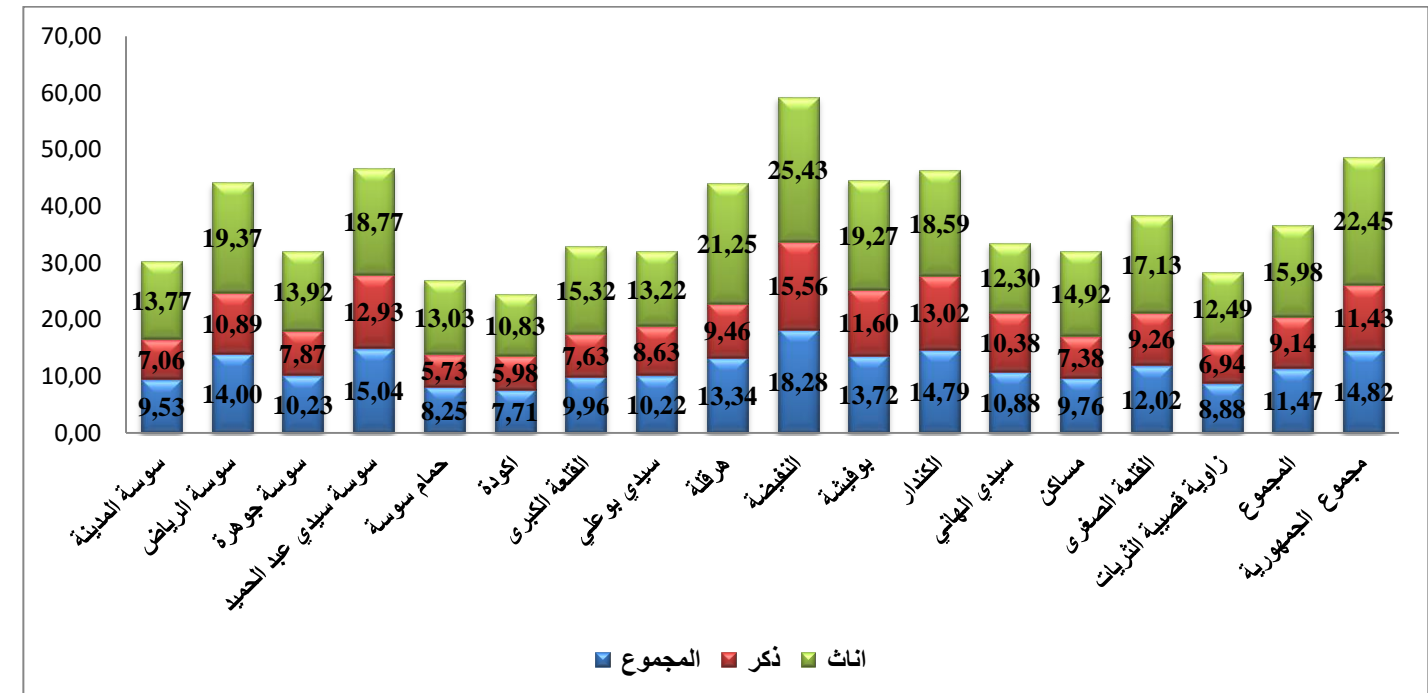
- معتمديتي سيدي عبد الحميد والنفيضة سجلتا نسبة بطالة هامة تجاوزت النسبة المسجلة على المستوى الجهوي والوطني.
 - 4 معتمديات سجلت نسب بطالة تجاوزت النسبة المسجلة على مستوى الولاية. وتراوحت النسبة بين 12.02% (معتمدية القلعة الصغرى) و 14% (معتمدية سوسة الرياض).
 - سجلت 10 معتمدية نسب بطالة ضعيفة أقل من النسبة المسجلة على المستوى الوطني وعلى مستوى الولاية وهي 7.71% (أكودة) و 10.88% (سيدي الهاني)
- أما بالنسبة لتوزع البطالة حسب الجنس، فتعتبر نسبة البطالة لدى الذكور أقل بكثير من نسبة البطالة في صفوف الاناث على مستوى كل المعتمديات.

تراوحت نسبة البطالة في صفوف الذكور بين 5.73% (معتمدية حمام سوسة) و 15.56% (معتمدية النفيضة). اما بالنسبة للاناث فتراوحت النسبة بين 10.83% (معتمدية أكودة) و 25.43% (معتمدية النفيضة). رغم أهمية نسبة البطالة في صفوف الاناث على مستوى المعتمديات إلا أن الوضعية تعتبر حسنة اذا تمت مقارنتها بما تم تسجيله على المستوى الوطني. اذ من جملة 16 معتمدية سجلت معتمدية واحدة نسبة بطالة أعلى من النسبة المسجلة على المستوى الوطني وهي معتمدية النفيضة (25.43%) مقابل 22.45% على المستوى الوطني.

خريطة عدد 23: نسبة البطالة حسب المعتمديات



رسم بياني عدد 12: نسبة البطالة على مستوى المعتمديات وحسب الجنس



أما بالنسبة لتوزع العاطلين عن العمل حسب المستوى التعليمي وحسب الجنس فيبرز الجدول أن 39.64% من العاطلين عن العمل هم من ذوي التعليم الثانوي و 31.89% من ذوي التعليم العالي.

جدول 45: توزع العاطلين على العمل حسب الجنس والمستوى التعليمي

نسبة بطالة التعليم العالي	عالي	ثانوي	ابتدائي	لا شيء	المجموع
15,53	31,89	39,64	23,23	5,24	المجموع
8,80	18,43	47,01	29,33	5,23	ذكور
23,08	46,77	31,49	16,49	5,24	إناث

المصدر: المعهد الوطني للإحصاء-2014

3.3 المسائل الاجتماعية

تعتبر نسبة الفقر في ولاية سوسة مرتفعة وتبلغ 16.3% مقابل 15.2% على المستوى الوطني. وتحتل الولاية المرتبة 12 من حيث ارتفاع هذه النسبة. ويعزى ذلك إلى تراجع النشاط السياحي والفلاحي واللذان يعتبران من القطاعات الأساسية المشغلة لضعاف الحال بالجهة وكذلك نتيجة ارتفاع عدد الوافدين من الولايات الداخلية بحثا عن الشغل. كذلك بالنسبة للفقر المدقع (3.2%) فتعتبر مرتفعة مقارنة مع بقية ولايات الشريط الساحلي (ولايات تونس الكبرى ونابل والمنستير و صفاقس) والتي تراوحت بين 0.1 (ولاية أريانة) و 0.9 (ولاية صفاقس).

المحور الرابع : المحيط الاقتصادي

1. الفلاحة والصيد البحري
2. الصناعة
3. السياحة والصناعات التقليدية
4. التجارة والخدمات
5. الاستثمارات التنموية

1- الفلاحة والصيد البحري

1.1 الفلاحة

1.1.1- الإمكانيات الفلاحية

تبلغ مساحة الأراضي الصالحة للزراعة بولاية سوسة قرابة 205.371 هك وتمثل 77.55% من مساحة الأراضي الفلاحية. وتمكن من توفير انتاج متنوع (نباتي وحيواني) وتبلغ قيمته المادية قرابة 300 مليون ديناراً. تساهم ولاية سوسة بـ 7% من قيمة الانتاج الفلاحي الوطني. ويمكن القطاع من تأمين الشغل إلى 3.06% من السكان النشطين بالجهة. تتوزع قيمة الانتاج الفلاحي إلى 41% من الانتاج النباتي وخاصة المتعلقة بانتاج الزياتين والأشجار المثمرة و38% من الانتاج الحيواني و21% من انتاج الصيد البحري. رغم أهمية قطاع الفلاحة إلا أنه يعاني من عدة اشكاليات نتيجة التوسعات العمرانية الهامة على حساب الأراضي الفلاحية مما أدى إلى تدهور الامكانيات الفلاحية لولاية سوسة (موارد مائية وتربة) وتقلص مساحة الأراضي الفلاحية وانخفاض عدد اليد العاملة.

الموارد من التربة

مكنت الموارد من التربة من تدعيم القطاع الفلاحي للولاية. تبلغ مساحة الأراضي الفلاحية الجمالية قرابة 264791 هكتاراً وتتوزع كالتالي:

جدول 46 : توزع مساحة الأراضي الفلاحية-2016

المساحة الجمالية (هكتار)	مساحات غير صالحة للزراعة (هكتار)	الأراضي الصالحة للزراعة			المساحة (هك)
		المحترثة	المراعي والغابات	المجموع	
264791	59420	158966	46405	205371	المساحة (هك)
100%	22.45	60.03	17.52	77.55	النسبة %

المصدر: المندوبية الجهوية للتنمية الفلاحي بسوسة- 2018

يبرز توزع مساحة الأراضي الصالحة للزراعة حسب المعتمديات ما يلي :

- ✓ تتركز الأراضي الفلاحية بسنة معتمديات وهي سيدي الهاني والنيفضة ومساكن والكندار وبوفيشة والقلعة الكبرى وتتجاوز المساحة بكل منها 25000 هكتاراً. تضم معتمدية سيدي الهاني أهم مساحة وتبلغ 69659 هك وتمثل 26.32% من جملة الأراضي الفلاحية بكافة الولاية. إلا أن أكثر من نصف المساحة هي أراضي غير صالحة للزراعة وتضم سبخة سيدي الهاني والأراضي المحيطة بها.
- ✓ تمثل الأراضي المحترثة 60.03% من المساحة الجمالية للأراضي الفلاحية وتتركز خاصة بسيدي الهاني ومساكن والنيفضة والقلعة الكبرى وتضم كل منها أكثر من 20.000 هكتار.
- ✓ تتركز الأراضي الغير صالحة للزراعة بكل من سيدي الهاني والكندار وتبلغ المساحة على التوالي 34264 هك و11908 هك ويمثل مجموعها 78% من مجموع الأراضي الغير صالحة للزراعة.

جدول 47: توزع الأراضي الفلاحية حسب النوع وحسب المعتمديات

المجموع	مساحات غير صالحة للزراعة	المراعي والغابات	المحترثة	المعتمدية
3136	2205	3	928	سوسة المدينة
3782	710	111	2961	سوسة الرياض
-	-	-	-	سوسة جوهرة
-	-	-	-	سوسة سيدي عبد الحميد
1696	745	9	942	حمام سوسة
4493	520	82	3891	أكودة
24904	650	1799	22455	القلعة الكبرى
12113	511	2904	8698	سيدي بوعلي
10019	170	1277	8572	هرقلة
37042	4305	11563	21174	النيفضة
25321	1542	12181	11598	بوفيشة
27360	11908	3672	11780	الكندار
69659	34264	4991	30404	سيدي الهاني
34466	1268	4272	28926	مساكن
10620	442	3541	6637	القلعة الصغرى
-	-	-	-	زاوية قصيبة الثريات
264611	59240	46405	158966	المجموع

المصدر: ولاية سوسة في أرقام - المندوبية الجهوية للتنمية الفلاحي بسوسة-2018

الموارد المائية

تضم ولاية سوسة 27 بحيرة جبلية وتتركز بمعتمديات النيفضة (15 بحيرة) وبوفيشة (5 بحيرات) وسيدي الهاني (3 بحيرات) ومساكن (2 بحيرات) والقلعة الصغرى (2 بحيرات). تبلغ طاقة الخزن الجمالية 1457 ألف م³ أما المخزون المائي الحالي فبلغ في 2018 قرابة 505 ألف م³. ساهمت هذه البحيرات في لعب دور هام لتطوير القطاع الفلاحي وتدعيم الفلاحة السقوية بولاية سوسة. إلا أن الكمية المستغلة تعتبر محدودة وقد بلغت في 2018 قرابة 74 ألف م³.

جدول 48: تطور استغلال البحيرات الجبلية حسب المعتمديات (ديسمبر 2018)

المعتمدية	عدد البحيرات	طاقة الخزن	المخزون الحالي	الكمية المستغلة
النيفضة	15	885	370	64
بوفيشة	5	278	105	10
سيدي الهاني	3	129	0	0
مساكن	2	95	0	0
القلعة الصغرى	2	70	30	0
المجموع	27	1457	505	74

المصدر: المندوبية الجهوية للتنمية الفلاحية بسوسة- 2019

تعتبر الموارد المائية للمائدات السطحية في مجملها متجددة وتضم ولاية سوسة 11 مائدة سطحية. تبلغ الموارد المائية المتوفرة بالمائدة السطحية قرابة 14.5 م³. ويتم استغلالها عن طريق 3653 بئرا منها 2468 بئرا مجهزة. أما كمية الاستغلال فتتجاوز الموارد وتصل إلى 14.6 م³.

جدول 49: توزيع الموارد المائية حسب المائدة السطحية

اسم المائدة	عدد الآبار	الموارد م ³	الاستغلال م ³
بوفيشة	358	0.9	0.9
شط مريم	263	0.8	1
سيدي سعيدان	133	0.35	0,35
مسكن	515	1.3	2,1
سيخة الكلبية/كروسية	187	1.3	1.1
فرازة/مسكن	49	0.4	0.26
سيدي الهاني/زردوب	50	0.5	0.3
كندار/سيدي بوعلي	580	2.9	3.6
الشقارنية	389	1.8	1.8
واد الخيرات	117	0.95	0.3
واد لاية	783	3.3	2.9
المجموع	3653	14.5	14.6

المصدر: المندوبية الجهوية للتنمية الفلاحية بسوسة - 2019

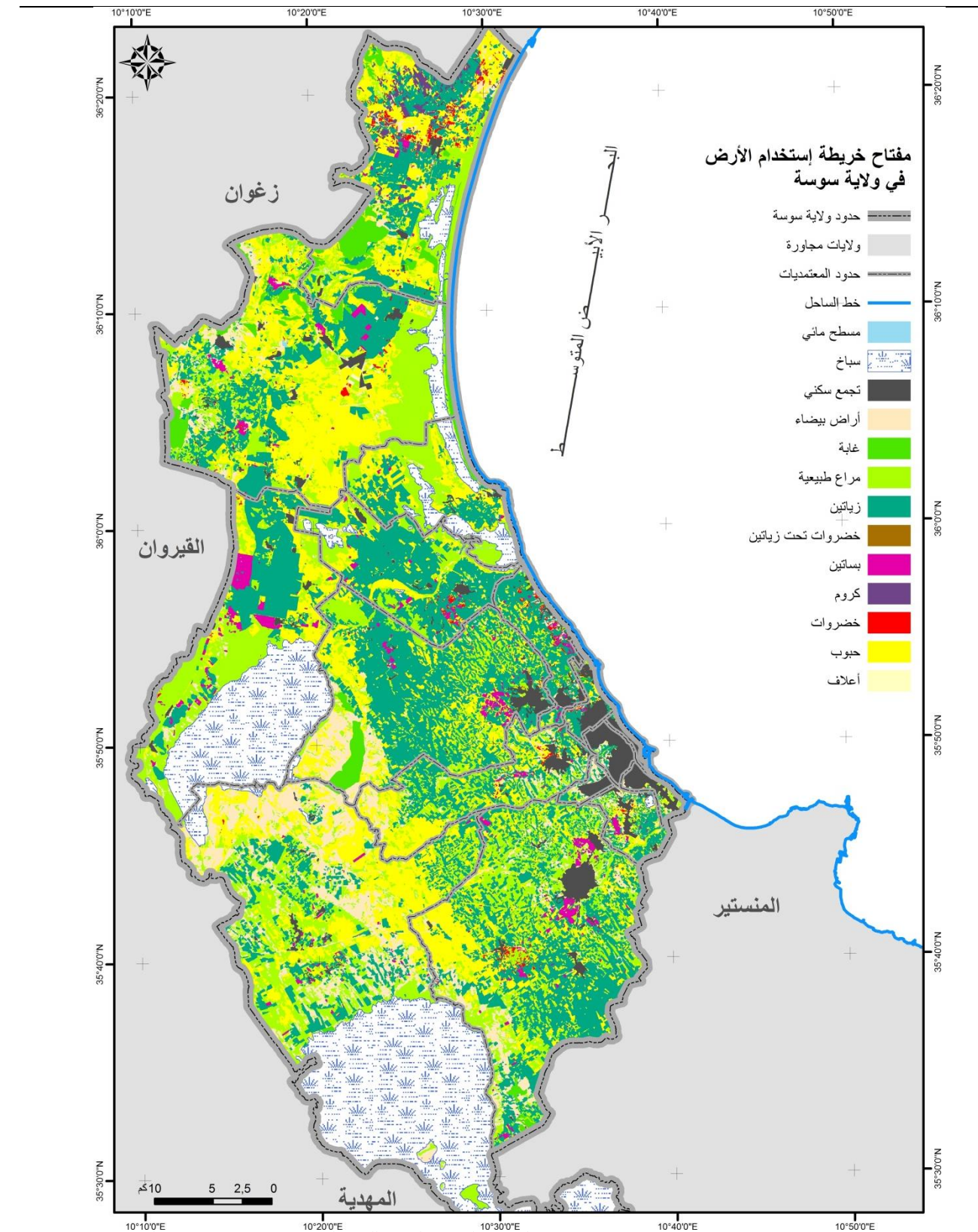
أما الموارد من المياه العميقة فتعتبر محدودة نتيجة الخصائص الطبيعية للولاية. يبلغ عدد الموائد 12 مائدة عميقة ويتراوح عمقها بين 50 و350 م. تبلغ موارد ها المتجددة 17.7 م³ ويستغل منها 16 م³ عن طريق 498 بئرا. ويتوزع عدد الآبار إلى 83 بئرا عمومية و415 بئرا خاصة.

جدول 50: توزيع الموارد المائية حسب المائدة العميقة

اسم المائدة	عدد الآبار	الموارد م ³	الاستغلال م ³
الملا الرباعي ببوفيشة	46	1	1.1
كلس ابوسان ببوفيشة	6	0,5	0.4
كنايس	40	0,5	0.8
كروسيه - زردوب	58	1	0.7
بلعوم-القلعة الكبرى	212	1,5	2
ذراع السواطير	23	0,7	1
وادي الخيرات	28	6	5.6
شقارنية - سيدي عيش	33	2	2.3
جبل منقوب-رميل	18	1	0.9
ايوسين جبل فضلون	2	1	0.06
جبل القارصي	2	1	0.1
وادي لاية	30	1,5	1.2
المجموع	498	17.7	16.16

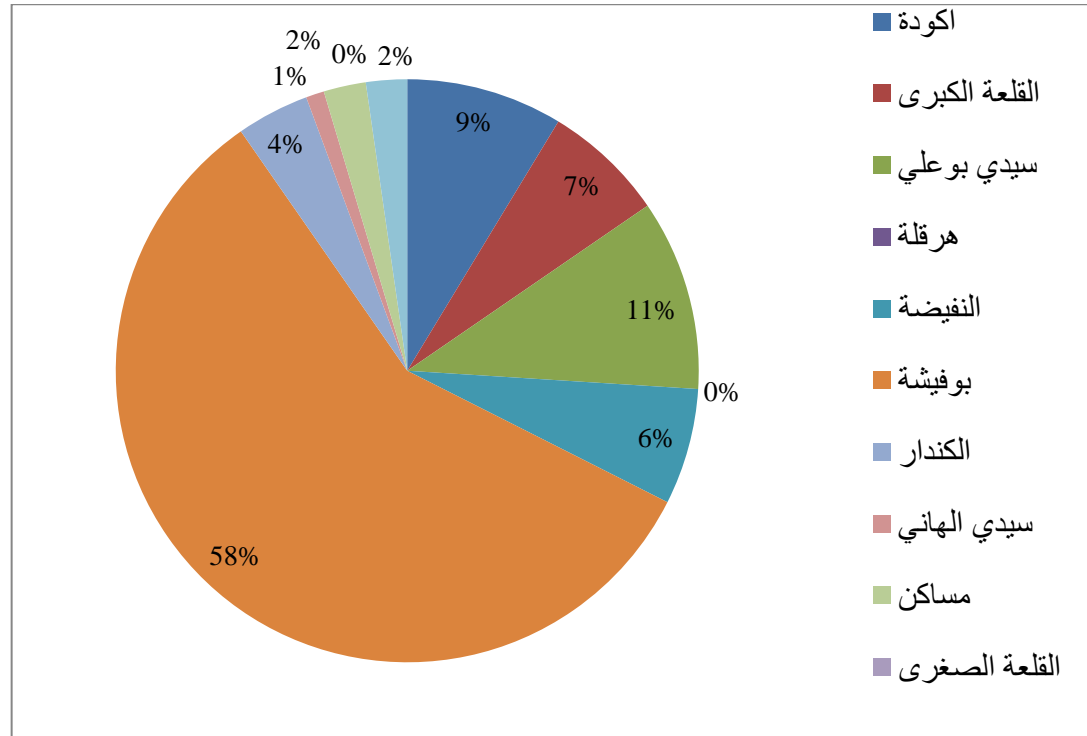
المصدر: المندوبية الجهوية للتنمية الفلاحية بسوسة - 2018

خريطة عدد 24: اشغال الأرض لولاية سوسة



المصدر: المندوبية الجهوية للتنمية الفلاحية بسوسة- 2018 - مكتب الدراسات سومر - 2019

رسم بياني عدد 13: توزيع المناطق السقوية العمومية بالمعتمديات



المصدر: المندوبية الجهوية للتنمية الفلاحية بسوسة - 2018

أما بالنسبة للمناطق السقوية الخاصة فتبلغ مساحتها 3083 هكتارا وتوزع على 9 معتمديات وتتراوح المساحة على مستوى كل معتمدية بين 18 هكتارا (الكندار) و1260 هكتارا (النيفضة). تبلغ المساحة المروية 2085 هكتارا. ولري مختلف المناطق يقع الاعتماد على الآبار السطحية والعميقة.

جدول 53: توزيع المناطق السقوية الخاصة بالمعتمديات

المعتمدية	المساحات المستغلة	المساحات المروية	المساحات القابلة للري
اكودة	300	179	150
القلعة الكبرى	400	374	300
سيدي بو علي	100	60	84
النيفضة	1260	661	670
بوفيشة	535	238	170
الكندار	18	22	10
سيدي الهاني	120	176	40
مساكن	200	297	180
القلعة الصغرى	150	78	100
المجموع	3083	2085	1704

المصدر: المندوبية الجهوية للتنمية الفلاحية بسوسة - 2018

المناطق السقوية

تبلغ مساحة المناطق السقوية بولاية سوسة قرابة 12083 هك وتتوزع إلى 9000 هك مناطق سقوية عمومية و3083 هك مناطق سقوية خاصة.

جدول 51: توزيع المناطق السقوية العمومية بالمعتمديات

المعتمدية	المساحات القابلة للري	المساحات المروية	المساحات المستغلة
اكودة	781	603	603
القلعة الكبرى	607	571	571
سيدي بو علي	952	760	760
هرقلة	0	0	0
النيفضة	580	362	362
بوفيشة	5210	2800	2800
الكندار	363	118	118
سيدي الهاني	91	54	54
مساكن	211	150	150
القلعة الصغرى	0	0	0
زاوية قصبية الثريات	205	175	175
المجموع	9000	5593	5593

المصدر: المندوبية الجهوية للتنمية الفلاحية بسوسة - 2018

تضم 11 معتمدية من 16 معتمدية مناطق سقوية عمومية وتختلف مساحتها من منطقة إلى أخرى. توجد أهم الامكانات من المناطق السقوية العمومية بمعتمدية بوفيشة وتمثل 57.88% من مجموع المساحة الموزعة على باقي المعتمديات. يعتبر سد نهبانة وسد واد الرمل أهم مورد لري المناطق السقوية العمومية. كما نجد قرابة 330 هك من المناطق السقوية مروية بالمياه المعالجة.

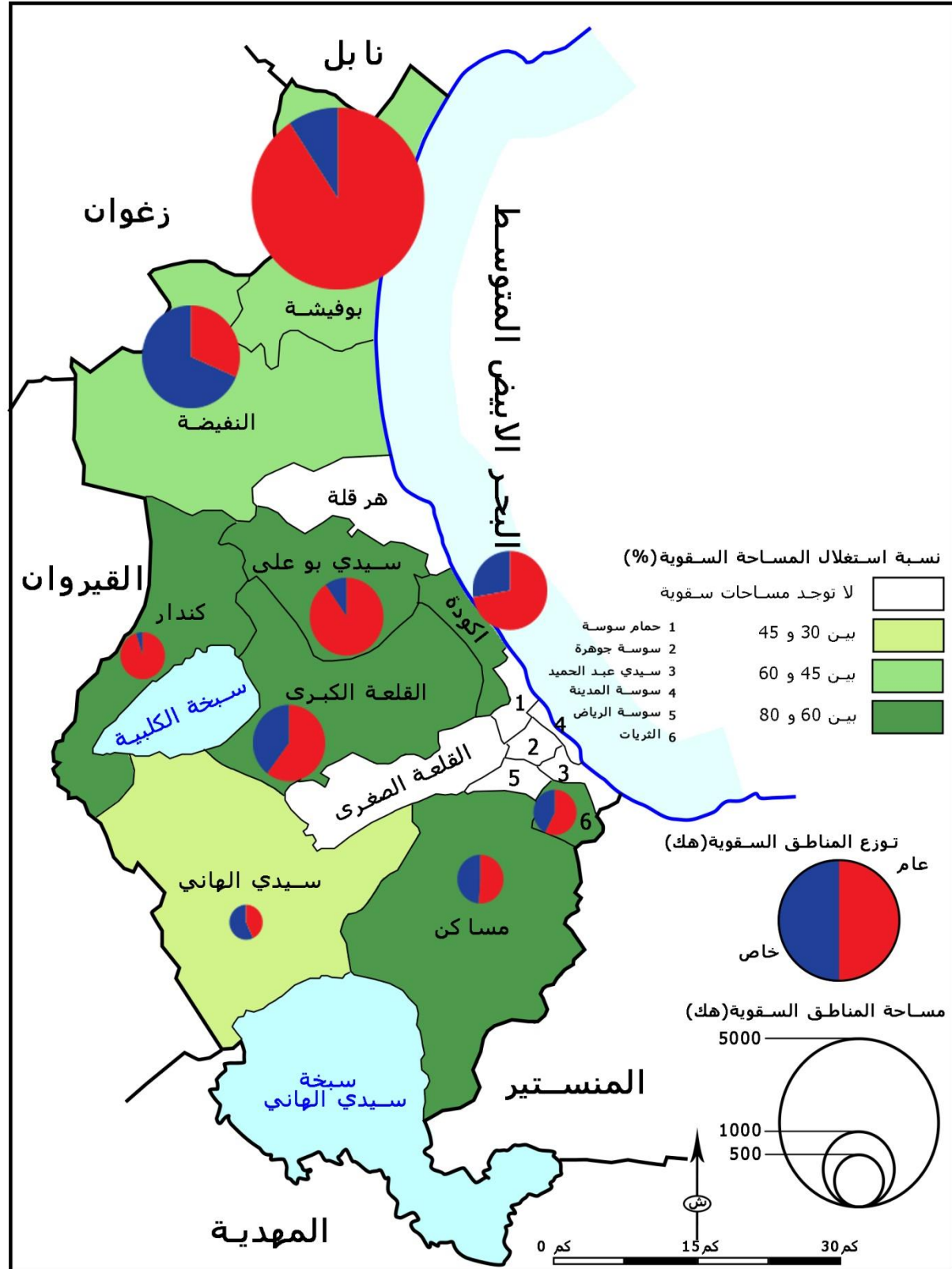
الا أن استغلال المناطق السقوية العمومية يعتبر محدودا ويعاني من عدة مشاكل. بين 2015 و2017 تقلصت مساحة الأراضي المروية من 8358 هك إلى 3759 هك نتيجة ارتفاع نسبة الملوحة ومحدودية الموارد المائية إلى جانب ارتفاع تكلفة الانتاج وعزوف بعض الشباب عن الشغل والاستثمار بهذا القطاع.

جدول 52: تطور المساحة المروية والمستغلة بين 2015 و2017

المساحة بالهك	النسبة %	المساحات القابلة للري			المساحات المروية			المساحات المستغلة		
		2017	2016	2015	2017	2016	2015	2017	2016	2015
9000	100	3759	5593	8358	3759	5593	3759	5593	5026	
		41.76	62.14	92.86	41.76	62.14	41.76	62.14	55.84	

المصدر: المندوبية الجهوية للتنمية الفلاحية بسوسة - 2018

خريطة عدد 25: توزيع المناطق السقوية العمومية والخاصة



بالنسبة لمؤشرات المساحات السقوية فلا تزال كل من نسبة التكتيف ونسبة الاستغلال محدودة بالمناطق السقوية العمومية والخاصة. على مستوى المناطق السقوية العمومية تجاوزت نسبة التكتيف 100% بخمس معتمديات وهي أكودة والقلعة الكبرى وسيدي بوعلي ومساكن والزاوية قصيبة الثريات وتراوحت النسبة بين 100% و164%.

أما بالنسبة للمناطق السقوية الخاصة فتجاوزت نسبة التكتيف 100% بثلاث معتمديات وهي الكندار وسيدي الهاني ومساكن. أما بالنسبة للمعتمديات التي سجلت نسبة تكتيف أقل من 100% فتراوحت النسبة بين 46% و95% بالنسبة للمناطق السقوية العمومية و45% و93% على مستوى المناطق السقوية الخاصة. يبرز مؤشر التكتيف ضعف استغلال المناطق السقوية رغم أهمية هذا القطاع ومدى تأثيره على بعث مواطن شغل عديدة. إلا أنه يعاني من عدة اشكالات أهمها نوعية وكمية الموارد المائية المتوفرة ومشاكل عقارية عديدة (شهادة ملكية، أراضي دولة...) إلى جانب عزوف الشباب عن العمل الفلاحي.

جدول 54: تطور مؤشرات المساحات السقوية

المعمدية	نسبة التكتيف		نسبة الاستغلال	
	خاص	عمومي	خاص	عمومي
أكودة	60	100	50	65
القلعة الكبرى	93	144	75	63
سيدي بوعلي	60	110	84	75
هرقل	0	0	0	0
النيفضة	52	95	53	54
بوفيشة	45	90	32	70
الكندار	120	46	56	25
سيدي الهاني	147	53	33	44
مساكن	148	164	90	100
القلعة الصغرى	53	0	67	0
زاوية قصيبة الثريات	0	117	0	68
المجموع	75	65	57	58

المصدر: المندوبية الجهوية للتنمية الفلاحية بسوسة - 2018.

يبرز الجدول أن نسبة الاستغلال على مستوى المناطق السقوية العمومية والخاصة محدودة وتراوحت بين 25% (كندار) و100% (مساكن) بالنسبة للمناطق السقوية العامة و32% (بوفيشة) و90% (مساكن) على مستوى المناطق السقوية الخاصة.

جدول 56: عدد ونسبة المشتغلين بالقطاع الفلاحي-2014

النسبة	عدد المشتغلين	المعمدية	النسبة	عدد المشتغلين	المعمدية
7,02	483	النفيسة	0,8	55	سوسة المدينة
10,78	741	بوفيشة	0,45	31	سوسة الرياض
7,42	510	الكندار	0,5	35	سوسة جوهرة
14,97	1029	سيدي الهاني	1,31	90	سوسة سيدي عبد الحميد
3,25	223	مساكن	1,08	74	حمام سوسة
2,34	161	القلعة الصغرى	3,39	233	اكودة
1,37	94	زاوية قصبية الثريات	5,16	355	القلعة الكبرى
3,06	6877	المجموع	6,89	474	سيدي بو علي
			5,4	371	هرقلة

المصدر: المندوبية الجهوية للتنمية الفلاحية بسوسة -2018

3.1.1. المنتجات الفلاحية

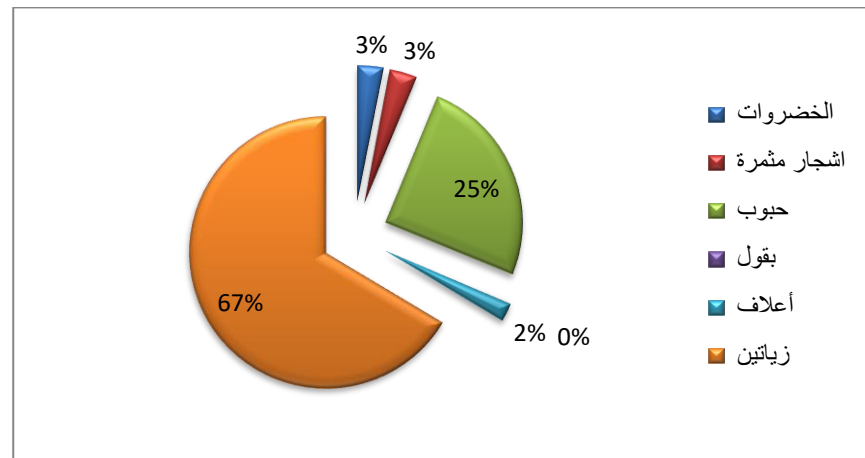
المنتجات النباتية: تتكون المنتجات النباتية من الزيتون والخضروات والأعلاف والحبوب والأشجار المثمرة والبقول. وتختلف المساحة المخصصة لكل منتج حسب أهميته وحسب الموسم الفلاحي.

جدول 57: توزيع وتطور المساحة المزروعة حسب المنتجات النباتية (هكتار)

المجموع	زياتين	أعلاف	بقول	حبوب	اشجار مثمرة	الخضروات
110919	78000	3413	245	21110	3807	4344
117418	78000	2553	183	29400	3807	3475
-	78000	3894	1049	39055	3807	4112
93599	80000	2462	887	3111	3807	3332

المصدر: المندوبية الجهوية للتنمية الفلاحية بسوسة 2016-2019

رسم بياني عدد 14: توزيع المساحة المزروعة حسب المنتجات النباتية (%) - موسم 2018



المصدر: المندوبية الجهوية للتنمية الفلاحية بسوسة -2018

■ الغابات والمراعي

يلعب قطاع الغابات والمراعي في ولاية سوسة دورا أساسيا في حماية أديم الأرض من الانجراف ومقاومة التصحر والمحافظة على الأحياء البرية. كما يساهم في اقرار التوازن البيئي والبيولوجي للبلاد والحد من تأثير التغيرات المناخية. تبلغ مساحة الغابات والمراعي بولاية سوسة 264619 هك وتقدر نسبة الغطاء الغابي بها بـ7.15% وتتكون من:

- أراضي دولية ذات صبغة غابية خاضعة لنظام الغابات.
 - المناطق الرطبة .
 - البنية التحتية الغابية (المحمية الطبيعية).
- وتتوزع مساحة الغابات والمراعي إلى:

جدول 55: توزيع الغابات والمراعي بولاية سوسة حسب النوع

الأراضي	المساحة (هك)	النسبة (%)
غابات طبيعية ومحدثة.	7768	10,60
مراعي محسنة	11178	15,26
مراعي طبيعية	15895	21,71
المناطق الرطبة	38400	52,43
المجموع	73241	100

المصدر: المندوبية الجهوية للتنمية الفلاحية بسوسة -2018

تتكون البنية التحتية الغابية من :

- 2 دوائر فرعية للغابات
- 7 مراكز غابية.
- محمية طبيعية (سيخة الكلبية تمسح 8000 هك).
- مركز تربية المصيد (تربية طائر الحجل بدار بلواعر بالنفيسة).
- المسالك الغابية حوالي 200 كلم.
- الطرائد النارية حوالي 25 كلم.

2.1.1. التشغيل الفلاحي

تعتبر مساهمة قطاع الفلاحة في التشغيل محدودة جدا. في 2014 بلغ عدد المشتغلين بالقطاع الفلاحي قرابة 6877 مشتغلا وتتوزع إلى 5442 ذكرا و1435 أنثى. وتمثل نسبة المشتغلين في القطاع الفلاحي 3.06% من مجموع المشتغلين. وهي نسبة محدودة جدا مقارنة بالمعدل الوطني والذي يبلغ 10.47% . وباستثناء معتمديتي سيدي الهاني وبوفيشة اللتان سجلتا على التوالي 14.97% و10.78% بلغت النسبة ببقية المعتمديات نسبا أقل بكثير من المعدل الوطني وتراوحت بين 0.45% بمعتمدية سوسة الرياض و7.42% بكندار.

و10.65% بمعتمدية أكودة. أما بالنسبة لكمية الإنتاج فتعتبر دون المعدل العام للولاية وقد بلغت في موسم 2018 قرابة 62065 قنطارا منها 25570 قنطارا على مستوى معتمدية النفيضة.

جدول 59: توزيع المساحة المخصصة وكمية الإنتاج للحبوب والأشجار حسب المعتمديات

المعتمدية	الحبوب		الأشجار المثمرة	
	المساحة	الانتاج	المساحة	الانتاج
حمام سوسة	0	0	173	685
القلعة الكبرى	3000	37.5	826	1150
سيدي بوعلي	2950	662	284	720
هرقلة	1300	0	0	0
النفيضة	7668	2557	414	1380
بوفيشة	5683	2010	1265	3600
الكندار	1100	126	109	58
سيدي الهاني	8260	72	60	21
مساكن	1500	0	400	620
القلعة الصغرى	800	0	276	826
المجموع	31111	5464.5	3807	9060

المصدر: المندوبية الجهوية للتنمية الفلاحية بسوسة-2019

✓ **الأعلاف:** تعتبر زراعة الأعلاف هامة لتأمين استمرار وازدهار قطاع تربية الماشية. إلا أن هذا المنتج يعاني من نفس الاشكاليات المطروحة لإنتاج الزراعات الكبرى. بلغت مساحة الأراضي التي تم تخصيصها لإنتاج الأعلاف في 2018 قرابة 2462 هكتارا. تتركز أغلب الأراضي بمعتمدية النفيضة. وتعتبر كمية الإنتاج محدودة (6195 طنا) إذ تتجاوز نسبة العجز في الأعلاف قرابة 50% وهو ما يطرح اشكالا حادا لمربي الماشية ولتطوير المنتوجات الحيوانية.

✓ **الخضروات:** تحتل زراعة الخضروات قرابة 3% من مساحة الأراضي المحترثة. وقد تطور هذا القطاع على مستوى ولاية سوسة مع تهيئة المساحات السقوية وتطورها. إلا أن محدودية الموارد المائية تؤثر سلبا على تنمية القطاع وعلى أهمية الكميات المنتجة. في 2018 بلغت المساحة المخصصة لإنتاج الخضروات 3332 هكتار أما كمية الإنتاج فبلغت 89114 طنا. تتوزع الخضروات إلى زراعات فصلية شتوية وزراعات فصلية صيفية وزراعات أخرى فصلية والزراعات البدرية. وتحتل الزراعات الفصلية الصيفية المرتبة الأولى من حيث المساحة وكمية الإنتاج (1453 هكتار مقابل 49039 طنا من الإنتاج).

✓ **القطاعات الاستراتيجية بولاية سوسة:** تتميز ولاية سوسة بوجود جميع القطاعات الاستراتيجية في الميدان الفلاحي وتساهم في الإنتاج الوطني بالنسب التالية:

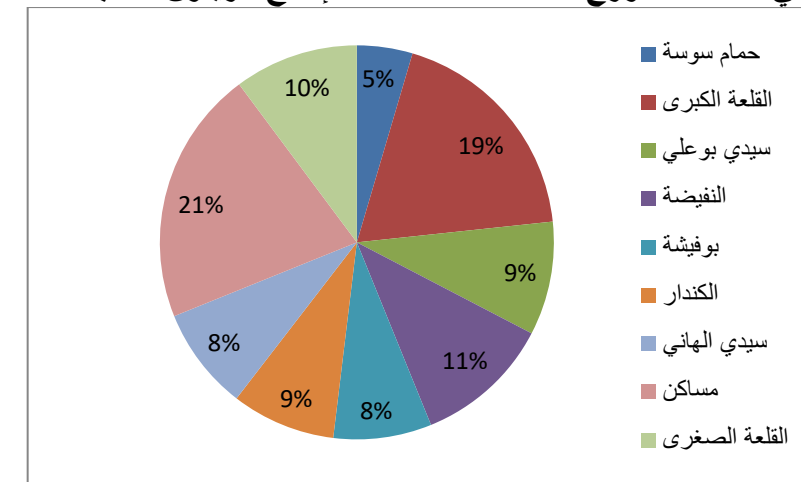
جدول 60: مساهمة الإنتاج الجهوي في الإنتاج الوطني

القطاع	الإنتاج الجهوي	المساهمة في الإنتاج الوطني	القطاع	الإنتاج الجهوي	المساهمة في الإنتاج الوطني
الحبوب	350000 ق	5%	الطماطم	43000 طنا	4%
الزيتون	60000 طنا	7%	الخضروات تحت البيوت الحامية	4500 طن	5%
البطاطا	35000 طنا	10%			

المصدر: المندوبية الجهوية للتنمية الفلاحية بسوسة-2019

✓ **الزيتون:** تحتل غابات الزيتون 30% من المساحة الجمالية للولاية و8% من مساحة الزيتون الجمالية للتراب الوطني. تملك الغابات قرابة 80000 هكتار ويوجد بها 5000000 أصل زيتون. تنقسم تركيبة غابة الزيتون إلى 85% أشجارا منتجة و8% أشجارا قتيية و7% أشجارا مسنة. تتوزع المساحة المخصصة لإنتاج الزيتون على 9 معتمديات (سبع معتمديات لا يوجد بها غابات زيتون) وتتركز أغلب الأراضي بمعتمدية مساكن التي تضم 21% من المساحة الجمالية المخصصة لإنتاج الزيتون تليها معتمدية القلعة الكبرى 19% وتتوزع بقية المساحة (60%) على سبع معتمديات بنسب تتراوح بين 5% (حمام سوسة) و11% (النفيضة).

رسم بياني عدد 15: توزيع المساحة المخصصة لإنتاج الزيتون حسب المعتمديات



المصدر: المندوبية الجهوية للتنمية الفلاحية بسوسة-2018

في موسم 2017-2018 بلغ إنتاج الزيتون 170.000 طنا. وأمنت تحويله 80 معصرة موزعة على 11 معتمدية. تضم مساكن أكبر عدد من المعاصر (36 وحدة) تليها القلعة الكبرى (31 وحدة) باعتبار وأن كليهما تضم أهم مساحة من غابة الزيتون. بلغت كميات الزيتون المحولة 180864 طنا خلال الموسم 2017/2018.

جدول 58: توزيع معاصر زيت الزيتون موسم 2017/2016

المعتمدية	عدد المعاصر	طاقة الخزن بالطن	طاقة التحويل طن/24س	المعتمدية	عدد المعاصر	طاقة الخزن بالطن	طاقة التحويل طن/24س
حمام سوسة	2	135	50	بوفيشة	8	1382	280
أكودة	3	200	130	الكندار	2	56	54
القلعة الكبرى	31	1560	676	سيدي الهاني	3	300	140
سيدي بوعلي	18	1212	475	مساكن	36	4810	1215
هرقلة	3	144	100	القلعة الصغرى	4	270	90
النفيضة	12	1670	380	المجموع	122	11739	3590

المصدر: ولاية سوسة في أرقام-2017

✓ **الأشجار المثمرة:** تتوزع الأراضي المخصصة لإنتاج الأشجار المثمرة على 10 معتمديات وتحتل قرابة 3807 هكتار وتعتبر المساحة محدودة ولا تتجاوز نسبتها 3%. بعد قطاع الأشجار المثمرة حوالي 2.7 مليون أصل من الأشجار المثمرة. تتركز أغلب الأراضي ببوفيشة والتي تضم 1265 هكتار أي حوالي 33.23% من المساحة المخصصة للأشجار المثمرة تليها معتمدية القلعة الكبرى بـ826 هكتار (21.7%). في 2016 بلغت كمية الإنتاج 9060 طنا ويتم خاصة إنتاج الرمان وعنب طاوله.

✓ **الحبوب:** في 2018 بلغت المساحة المخصصة لإنتاج الحبوب قرابة 31111 هكتار أي 33% من المساحة الجمالية المزروعة. وتتوزع المساحة على 9 معتمديات بنسب متفاوتة. تتراوح بين 24.7% بكل من النفيضة وبوفيشة

المنتجات الحيوانية

في 2018 تكون قطيع الماشية (وحدات اناث) بولاية سوسة من رأس بقر و185000 رأس غنم و17000 رأس ماعز و13643000 وحدة دواجن و2839 أرنب و3510 خلية نحل.

جدول 61: توزيع الماشية حسب النوع

الماشية الصغرى		الماشية الكبرى (وحدات اناث)			
خلايا النحل	أرانب	دواجن ألف وحدة	ماعز	أغنام	أبقار
3510	2839	13643	17000	185000	6750

المصدر: المندوبية الجهوية للتنمية الفلاحية بسوسة-2019

✓ تربية الماشية الكبرى

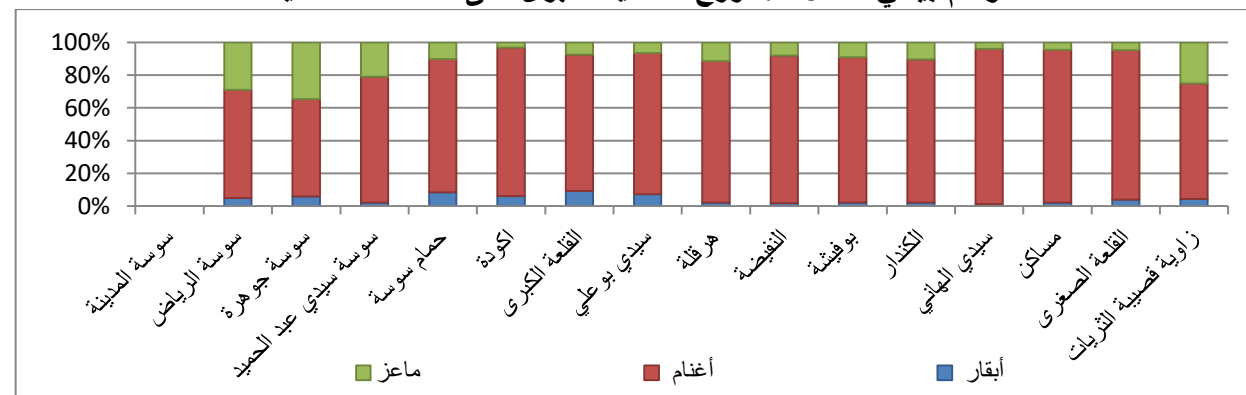
يتكون قطيع الأبقار بولاية سوسة من 6750 رأسا وتوزع على مختلف المعتمديات بنسب مختلفة. تضم معتمدية القلعة الكبرى أهم عدد (2200 رأسا) أي قرابة 32.6%. أما قطيع الأغنام فيتكون من 185000 رأسا وتضم النفيضة أهم عدد من الرؤوس (40000 رأسا أي قرابة 21.6%). يبلغ عدد رؤوس الماعز 17000 رأسا ويتوزع بين مختلف المعتمديات بنسب متفاوتة. تضم معتمدية النفيضة أهم جزء من القطيع: 3500 رأسا أي قرابة 20.6%. في المرتبة الثانية نجد الزاوية (15.6%) ثم بوفيشة (11.7%).

جدول 62: توزيع الماشية الكبرى حسب النوع وحسب المعتمديات

المعتمدية	أبقار	أغنام	ماعز
سوسة المدينة	0	0	0
سوسة الرياض	60	800	350
سوسة جوهرة	30	300	175
سوسة سيدي عبد الحميد	35	1200	325
حمام سوسة	125	1200	150
أكودة	200	3000	100
القلعة الكبرى	2200	20000	1800
سيدي بو علي	500	6000	450
هرقلة	125	5000	650
النفيضة	750	40000	3500
بوفيشة	475	20000	2000
الكندار	400	17000	2000
سيدي الهاني	300	25000	1000
مساكن	600	26000	1250
القلعة الصغرى	500	12000	600
زاوية قصيبة الثريات	450	7500	2650
المجموع	6750	185000	17000

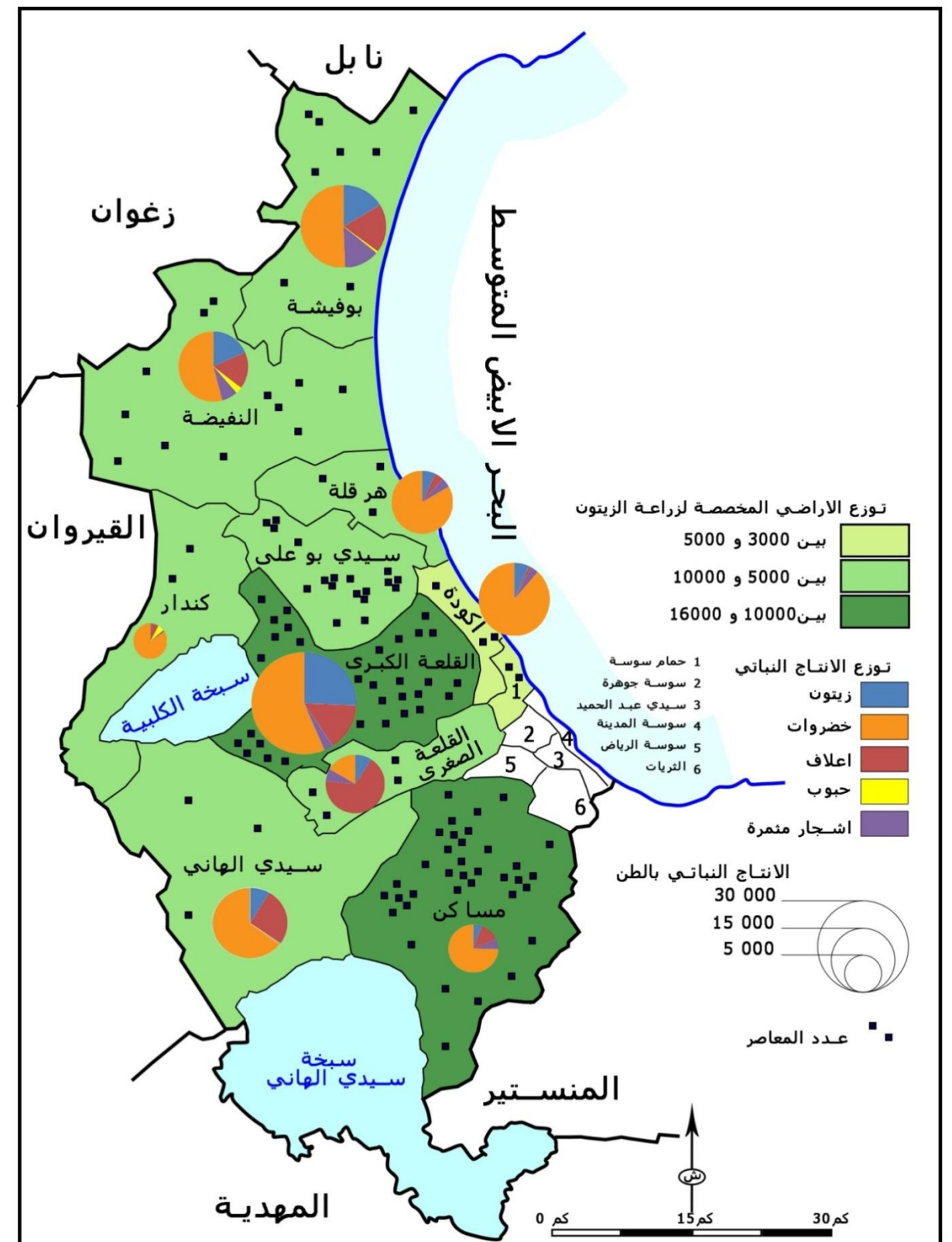
المصدر: المندوبية الجهوية للتنمية الفلاحية بسوسة-2019

رسم بياني عدد 16: توزيع الماشية الكبرى على مختلف المعتمديات



المصدر: المندوبية الجهوية للتنمية الفلاحية بسوسة-2019

خريطة عدد 26: المنتجات النباتية حسب المعتمديات



المصدر: المندوبية الجهوية للتنمية الفلاحية بسوسة-2018

تبلغ الكمية المجمعة للحليب بالولاية قرابة 13 مليون لتر وهو ما يمثل 54% من الكميات المنتجة وضمت ولاية سوسة في 2018 ستة (6) مراكز ناشطة في مجال تجميع الحليب ومتحصلة على مصادقة صحية. تتركز مراكز التجميع بالقلعة الكبرى (3 مراكز) وبأكودة وبوفيشة وسيدي بو علي (مركزا بكل معتمدية).

جدول 64: توزيع المنتوجات الحيوانية حسب المعتمديات

المعتمدية	لحوم حمراء	لحوم بيضاء	حليب	البيض	العسل	الصوف
سوسة المدينة	0	0	0	0	0	0
سوسة الرياض	40	0	50	0	0	0
سوسة جوهرة	20	0	50	0	0	0
سوسة سيدي عبد الحميد	20	0	150	0	0	0
حمام سوسة	80	150	900	5000	0	2
أكودة	130	400	800	28000	100	1
القلعة الكبرى	1350	1550	7500	28000	1700	15
سيدي بو علي	250	150	1300	0	300	5
هرقلة	80	0	400	0	100	5
النفيسة	400	2000	1600	16500	8000	30
بوفيشة	300	450	1700	0	5000	12
الكندار	250	0	900	0	100	10
سيدي الهاني	180	1000	1150	0	5000	25
مساكن	400	3700	2550	1500	9000	25
القلعة الصغرى	300	100	2250	0	700	10
زاوية قصبية الثريات	200	300	2200	0	0	10
المجموع	4000	9800	23500	73000	30000	150

المصدر: المندوبية الجهوية للتنمية الفلاحية بولاية سوسة-2019

جدول 65: توزيع مراكز تجميع الحليب وخصائصها

اسم المركز	المعتمدية	العمادة	السعة المركزية (لتر)
شركة الخدمات الفلاحية الحقول	القلعة الكبرى	القلعة الكبرى	9000
الشركة التعاونية النجاح		الشباب	9000
الشركة التعاونية الأفق		القبو	2500
الشركة التعاونية التجديد	أكودة	أكودة	7000
شركة التنمية الفلاحية شمس	بوفيشة	بوفيشة	2000
خليفة السويسي	سيدي بو علي	وريمة	3000

المصدر: المندوبية الجهوية للتنمية الفلاحية بولاية سوسة-2019

✓ تربية الماشية الصغرى

تتكون الماشية الصغرى من خلايا النحل والدواجن والأرانب. وتوزع على مختلف المعتمديات حسب الجدول التالي:

جدول 63: توزع الماشية الصغرى حسب النوع وحسب المعتمديات

المعتمدية	دواجن (ألف وحدة)	أرانب	خلايا النحل
سوسة سيدي عبد الحميد	0	26	0
حمام سوسة	57	72	25
أكودة	237	355	29
القلعة الكبرى	2480	277	620
سيدي بو علي	173	308	69
هرقلة	0	6	20
النفيسة	2217	436	425
بوفيشة	1072	254	413
الكندار	0	147	20
سيدي الهاني	2607	221	284
مساكن	4660	557	1347
القلعة الصغرى	160	130	258
زاوية قصبية الثريات	10	68	0
المجموع	13643	2839	3510

المصدر: المندوبية الجهوية للتنمية الفلاحية بسوسة-2019

تعتبر معتمدية مساكن أهم معتمدية بولاية سوسة لتربية الماشية الصغرى بجميع أنواعها. تعد المعتمدية 4660 ألف وحدة دواجن أي (34.15%). أما بالنسبة لقطاع تربية الأرانب فلا يزال محدودا. ونجده خاصة بمساكن (19.6%) ثم النفيسة (15.35%). كما تضم معتمدية مساكن 38.37% من خلايا النحل.

✓ المنتوجات الحيوانية

تتكون المنتوجات الحيوانية من اللحوم الحمراء واللحوم البيضاء والحليب والعسل ومنتجات أخرى.

بلغ إنتاج اللحوم الحمراء لموسم 2018 قرابة 4000 طنا منها 1454 طنا بمعتمدية القلعة الكبرى تليها معتمدية مساكن بـ402 طنا والنفيسة بـ425 طنا. أما كمية اللحوم البيضاء المنتجة فوصلت إلى 9800 طنا واحتلت معتمدية مساكن المرتبة الأولى بإنتاج 3200 طنا من اللحوم البيضاء تليها معتمدية القلعة الكبرى بإنتاج 2250 طنا. بالنسبة لقطاع الألبان فقد تم إنتاج 23500 طنا في 2018 وتحتل القلعة الكبرى المرتبة الأولى من حيث إنتاج الحليب. وتعتبر معتمدية القلعة الكبرى قطبا للإنتاج الفلاحي إذ تحتل المرتبة الأولى في إنتاج العديد من المنتوجات. ورغم الصعوبات التي يعاني منها قطاع الألبان إلا أنه شهد استقرارا من حيث الإنتاج وتراوحت الكمية المنتجة خلال الخمس سنوات الفارطة بين 23 مليون و24 مليون لترا. يساهم قطاع الألبان بولاية سوسة بـ22% من قيمة الإنتاج الحيواني و4.5% من قيمة الإنتاج الفلاحي.

وللمحافظة على نوعية المنتوجات تقوم المصالح البيطرية عبر شبكة مراقبة وبائية بمراقبة الأمراض الحيوانية كما يقع إنجاز حملات تلقيح مجانية ضد مختلف الأمراض المعدية التي تهدد القطيع.

إلى جانب مراكز تجميع الحليب تضم ولاية سوسة 64 مخزنا لتبريد مختلف المنتوجات الحيوانية والنباتية وتوزع كما يلي:

جدول 66: توزيع مخازن التبريد بولاية سوسة - 2018

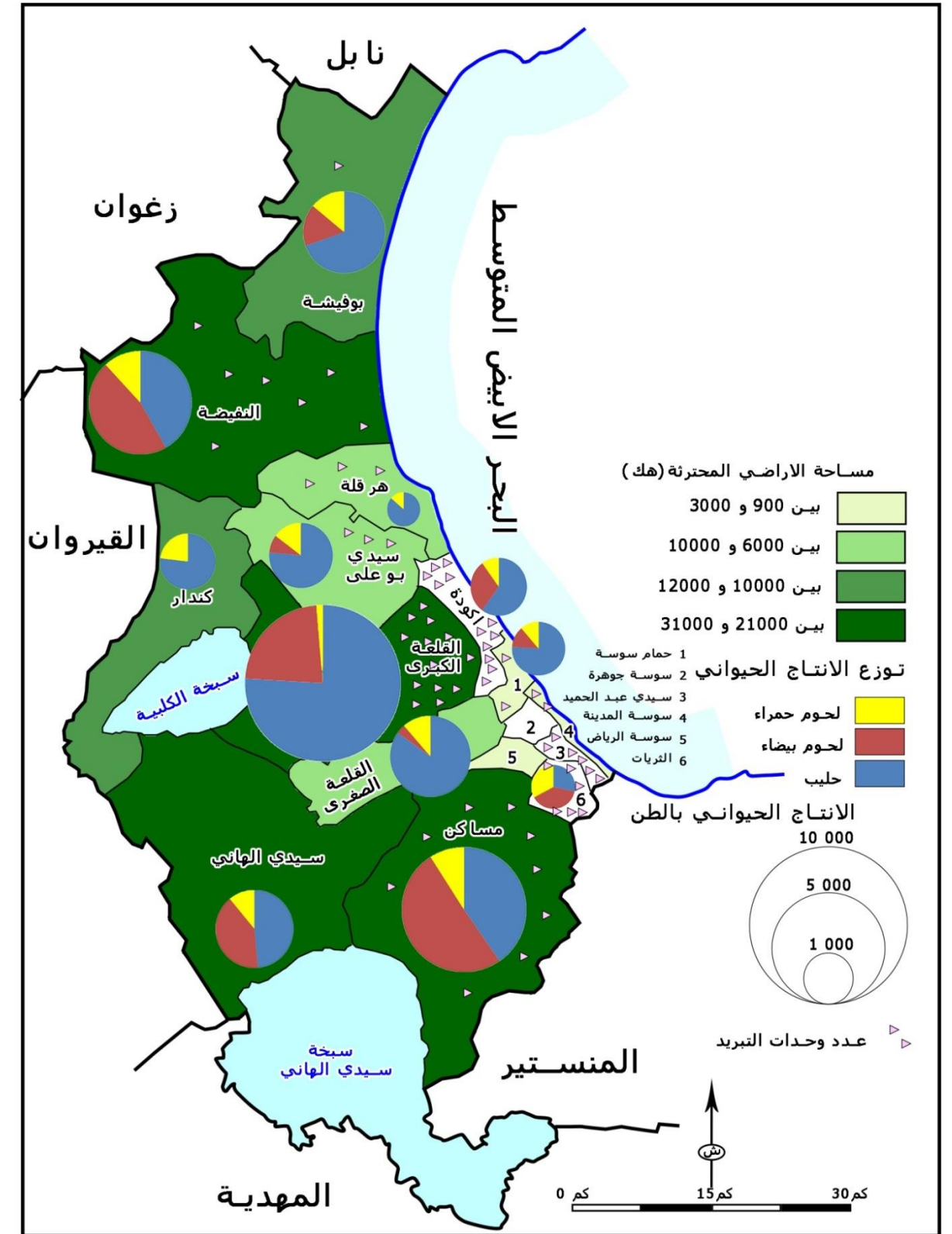
الملاحظات	النشاط	العدد	المعمدية
مغلق حاليا 1 بصدد انجاز الأشغال	1 تبريد الأسماك	6	سوسة سيدي عبد الحميد
	2 أسماك		
	3 تبريد وتخزين الأسماك		
-	1 تصدير الأسماك	3	هرقلة
	2 تخزين أعلاف التن		
1 مصنع	6 خضر وغلل	6	الزاوية القصيبة والثريات
2 مصنفة	5 مغلق	9	مساكن
	1 مستغل من طرف شركة دليس .		
	3 خضر وغلل		
1 مغلق 2 مصنفة	5 خضر وغلل	12	أكودة
	1 خضر وغلل وأسماك ولحوم		
	1 تجميد اللحوم		
	1 أسماك		
	1 تخزين البيض		
1 مصنع	1 لف المواد الغذائية	3	سيدي بو علي
	1 تخزين الخضر		
3 متحصل على قرار تصنيف	1 دجاج ولحوم بيضاء	7	النفيسة
	3 خضر وغلل		
	1 خضر		
	1 الذقنة		
	1 لحوم		
3 مصنع	5 خضر وغلل	13	القلعة الكبرى
	2 منتوجات فلاحية		
	1 الفرز والتبريد		
مصنف	1 دواجن	2	سوسة المدينة
	1 لحوم حمراء		
مصنف	2 خضر وغلل	2	حمام سوسة
	1 منتوجات فلاحية		
		64	المجموع

المصدر: المندوبية الجهوية للتنمية الفلاحية بولاية سوسة-2019

4.1.1 الفلاحة البيولوجية

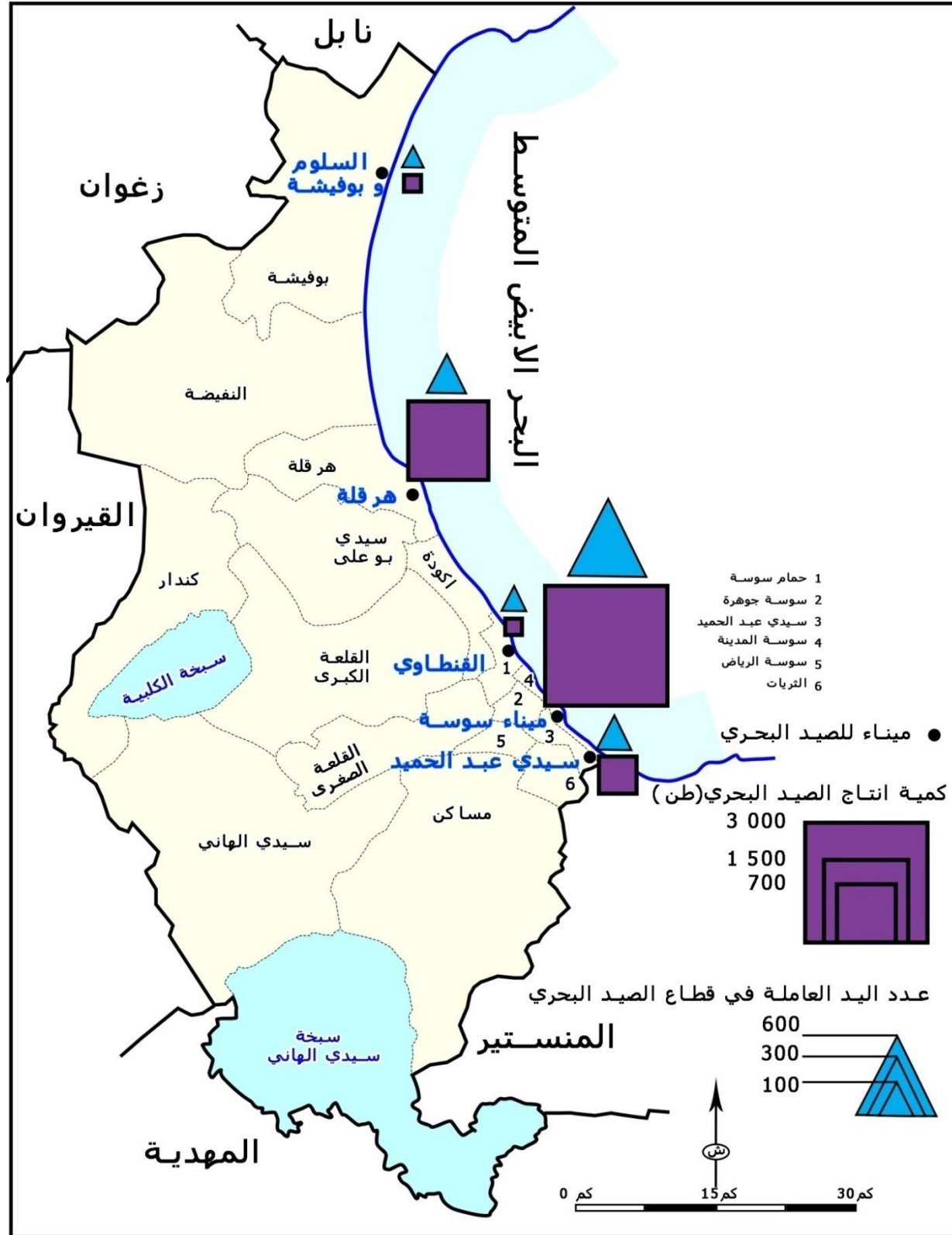
تتميز الفلاحة البيولوجية بولاية سوسة بوجود مؤسسات هامة لدعم هذا القطاع وتتمثل خاصة في وجود مركز فني للفلاحة البيولوجية ومركز جهوي للبحوث في البستنة والفلاحة البيولوجية وثلاث معاصر متحصلة على علامة "بيو". تبلغ المساحات البيولوجية 10674 هكتارا منها 88% تنتمي إلى مؤسسة "agro.combinat" بالنفيسة. وتتمثل أهم المنتوجات في إنتاج الشعير البيولوجي والشوفان وخاصة الزيتون والذي يمكن من انتاج 1367.2 طنا من الزيت البيولوجي و112 طنا من زيتون الطاولة البيولوجية.

خريطة عدد 27: المنتوجات الحيوانية بولاية سوسة



المصدر: المندوبية الجهوية للتنمية الفلاحية بسوسة-2019

خريطة عدد 28: الميناءات والصيد البحري بولاية سوسة



المصدر : المندوبية الجهوية لتنمية الفلاحة بولاية سوسة-2018

2.1 الصيد البحري وتربية الأحياء المائية

1.2.1 الصيد البحري

تمتد سواحل ولاية سوسة على طول 72 كلم ويعتبر قطاع الصيد البحري والتربية المائية بولاية سوسة من الأنشطة الاقتصادية الهامة والواعدة ويساهم بـ 4% من الكمية الوطنية و7% من الكمية الجهوية وقد بلغ معدل الانتاج الجملي بالولاية خلال الخمس سنوات الأخيرة 5078.4 طنا ويمكن القطاع من بعث أكثر من 1000 موطن شغل قار وشبه قار. تمثل نسبة انتاج الأسماك 25.26 % من الانتاج الوطني. تتكون البنية الأساسية من ميناء صيد الأعماق بسوسة وميناء الصيد الساحلي بهرقلة ومرافأ بسيدي عبد الحميد ورسيف الصيد البحري بالقنطاوي والمرسى الطبيعي بالسلم. يتكون أسطول الصيد البحري بسوسة من 11 وحدة للصيد بالجر ووحدين للسك الأزرق و404 مركب صيد ساحلي و5 مراكب تستعمل في نشاط تربية الأسماك وتسمين التن.

جدول 67: البنية الأساسية للصيد البحري

الميناء	عدد مراكب الصيد	انتاج الصيد البحري	اليد العاملة
سوسة ميناء	230	3165	815
سيدي عبد الحميد	49	313	119
القنطاوي	30	67	92
هرقلة	66	2075	234
السلم وبوفيشة	29	77	60
المجموع	404	5697	1320

المصدر: المندوبية الجهوية للتنمية الفلاحية-2019

تتمثل الأنشطة المنتجة بولاية سوسة في ما يلي:

- الصيد بالجر: 957 طنا (معدل 1240 طنا سنويا)
- صيد السمك الأزرق: 1427 طنا (معدل 1251 طنا سنويا)
- الصيد الساحلي: 1420 طنا (معدل 1135 طنا سنويا)
- تسمين ألتن: وقع تصدير 677 طنا
- تربية الأسماك: 1216 طنا

2.2.1 تربية الأحياء المائية

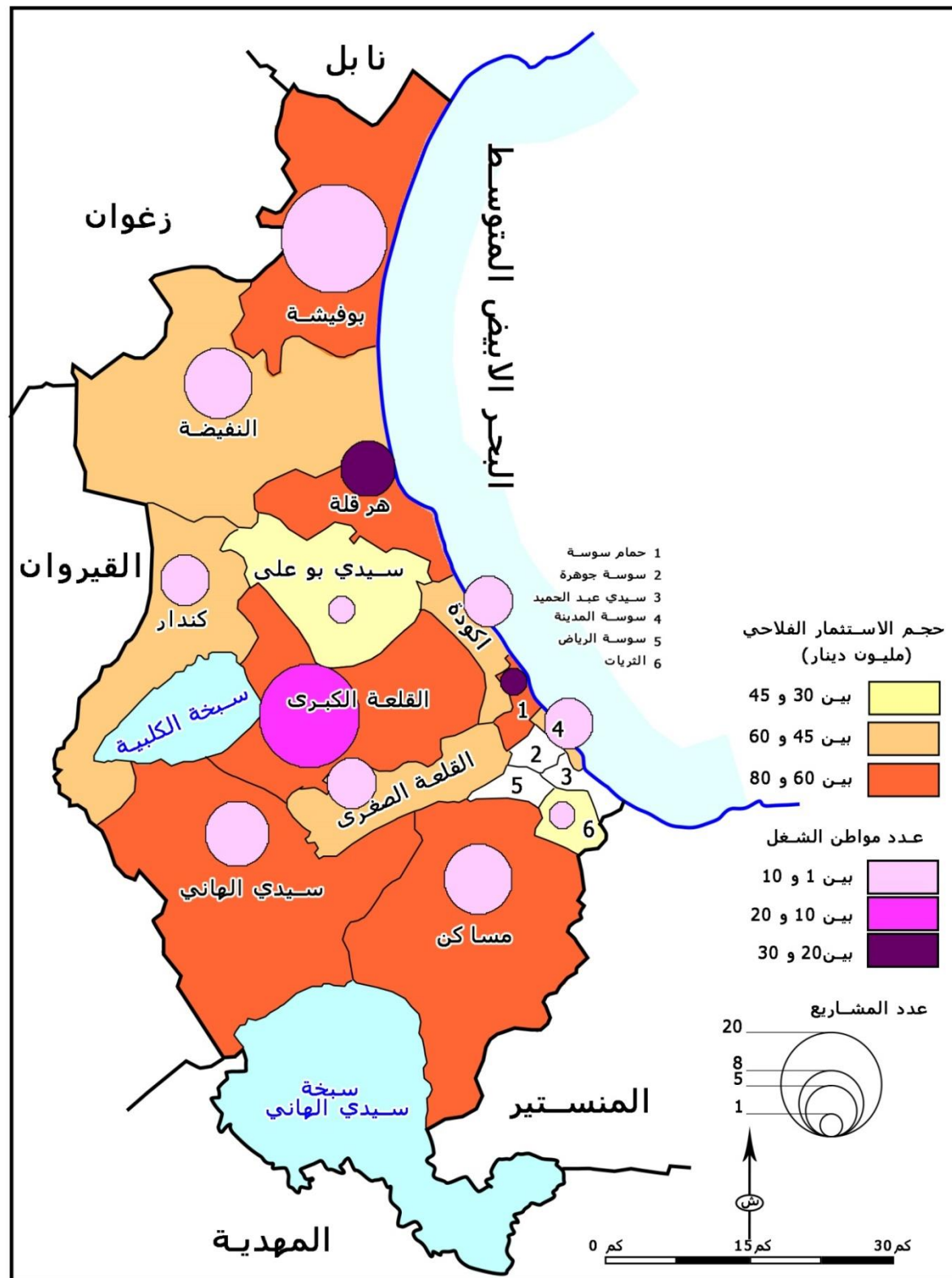
تتركز بولاية سوسة 5 مؤسسات لتربية الأحياء المائية وتتمثل أهم خصائصها فيما يلي:

جدول 68: المؤسسات المتخصصة في تربية الأحياء المائية

المشروع	طبيعة المشروع	طاقة الانتاج في السنة (طنا)	المساحة المسندة (هك) وعدد الأحواض
الشركة التونسية لتربية الأسماك (شط مريم)	الأحواض الإسمنتية	1500	48 هك-304 حوضا
أكوافيش	الأقفاص العائمة	2000	78.5 هك-32 حوضا
شركة هرقل سيفود	الأقفاص العائمة	طاقة التسمين المرخص فيها 400 طنا	35 هك-12 حوضا
شركة الفيغار البحري	الأقفاص العائمة	طاقة التسمين المرخص فيها 400 طنا	28.6 هك-6 أحواض
مزارع التن بالبلاد التونسية	الأقفاص العائمة	طاقة التسمين المرخص فيها 400 طنا	28.6 هك-7 أحواض

المصدر : المندوبية الجهوية لتنمية الفلاحة بولاية سوسة-2019

خريطة عدد 29: توزيع الاستثمارات الفلاحية بولاية سوسة



المصدر: المندوبية الجهوية لتنمية الفلاحة بولاية سوسة-2018

3.1 الاستثمارات الفلاحية

بلغ عدد المشاريع في 2016 من صنف (ب و ج) قرابة 85 مشروعا بعد أن كانت 73 مشروعا في 2014 أي بزيادة 12 مشروعا في سنتين. أما حجم الاستثمارات فبلغت 21976 مليون ديناراً ومكنت من بعث 101 مواطن شغل. في 2017 تراجع عدد المشاريع إلى 60 مشروعا وانخفض حجم الاستثمار إلى 12670 مليون دينار أما عدد مواطني الشغل فحافظ على استقراره بـ100 مواطن شغل. يعتبر عدد المشاريع ومواطني الشغل وحجم الاستثمارات بقطاع الفلاحة محدودا.

جدول 69: تطور توزيع الاستثمارات المصادق عليها من صنف (ب و ج) بين 2014 و 2016

المعتمدية	عدد المشاريع		حجم الاستثمار (م.د)		مواطني الشغل	
	2016	2014	2016	2014	2016	2014
سوسة المدينة	4	4	0.568	0.304	2	5
سوسة الرياض	0	0	0	0	0	0
سوسة جوهرة	0	0	0	0	0	0
سوسة سيدي عبد الحميد	0	1	0	0.047	0	1
حمام سوسة	1	1	6.6	0.059	23	1
أكودة	4	3	0.148	0.132	3	2
القلعة الكبرى	18	20	4.068	3.220	13	20
سيدي بو علي	1	1	0.09	0.102	1	1
هرقلة	5	4	5.198	0.897	27	0
النفیضة	8	6	0.381	2.021	5	15
بوفيشة	20	7	1.280	0.553	8	3
الكندار	4	2	0.293	0.057	3	1
سيدي الهاني	7	7	0.439	0.410	3	4
مساكن	8	15	2.523	3.030	8	22
القلعة الصغرى	4	2	0.336	0.196	4	3
زاوية قصبية الثريات	1	0	0.052	0	1	0
المجموع	85	73	21.976	11.028	101	78

المصدر: ولاية سوسة في أرقام 2016-2017-2018

في 2016 بلغ عدد المشاريع المصرح بها 87 مشروعا وتمت المصادقة على 85 مشروعا. في 2017 ارتفع عدد المشاريع المصرح بها إلى 160 مشروعا وتمت المصادقة على 60 مشروعا فقط أي بنسبة قدرت بـ 37.5% فقط وتوزع المشاريع المصادق عليها حسب القطاع إلى 34 مشروعا في قطاع الفلاحة وتحويل أولي مندمج و 8 مشاريع في قطاع الصيد البحري وتربية الأحياء المائية و 18 مشروعا في قطاع الخدمات الفلاحية.

جدول 70: توزيع المشاريع المصادق عليها من صنف (ب و ج) حسب القطاع في 2016 و 2017

القطاع	سنة 2016			سنة 2017		
	العدد	حجم الاستثمار (م.د)	مواطني الشغل	العدد	حجم الاستثمار (م.د)	مواطني الشغل
الفلاحة وتحويل أولي مندمج	48	7.71	23	34	4.362	80
الصيد البحري وتربية الأحياء المائية	9	11.946	52	8	7.563	34
الخدمات الفلاحية	28	2.32	26	18	0.946	16
المجموع	85	21.976	101	60	12.871	100

المصدر: ولاية سوسة في أرقام 2017-2018

2. الصناعة

1.2 - العقار الصناعي

تضم ولاية سوسة 8 مناطق صناعية مهينة من قبل الوكالة العقارية للصناعة. بلغت مساحتها الجمالية 226 هكتارا. تتوزع المناطق الصناعية على معتمديات سيدي عبد الحميد (2 مناطق) والقلعة الكبرى (2 مناطق) والنيفضة (2 مناطق) وبوفيشة والكندار (منطقة صناعية بكل واحدة). تتكون المناطق الصناعية من 502 مقسما منها 502 مقسما مباعا. كما تضم الولاية منطقة صناعية بسيدي الهاني وتمسح قرابة 30 هك.

جدول 71: المناطق الصناعية بولاية سوسة

المعمدية	المنطقة الصناعية	المساحة	عدد المقاسم	عدد المقاسم المباعة	المساحة المباعة
سيدي عبد الحميد	سيدي عبد الحميد 1	49	56	56	41.5
الحميد	سيدي عبد الحميد 2	48	145	145	41.3
القلعة الكبرى	القلعة الكبرى 1	7	21	21	6
	القلعة الكبرى 2	15	37	37	13.1
النيفضة	النيفضة 1	38	48	48	34,8
	النيفضة 2	37	127	127	28,77
بوفيشة	بوفيشة	18	45	45	13,2
الكندار	الكندار	14	23	23	11,4
الجملة		226	502	502	208.6

المصدر: الوكالة العقارية للصناعة-2019

تعتبر المناطق الصناعية الموجودة بمعتمدية سيدي عبد الحميد من أهم المناطق من حيث المساحة وعدد المقاسم. تمثل المساحة المهينة 37.9% من المساحة الجمالية للولاية تليها معتمدية النيفضة بـ29.3%. إلى حدود سنة 2016 بلغت نسبة المقاسم المباعة 98.3%. فباستثناء المنطقة الصناعية بسيدي الهاني التي ما زالت تضم 9 مقاسم كل المقاسم الأخرى تم بيعها إلى المستثمرين مما يبرز أهمية الولاية في استقطاب المستثمرين الصناعيين. أمام هذه الوضعية أصبحت برمجة مناطق صناعية جديدة بمختلف المعتمديات أمرا استعجاليا لمزيد تدعيم قطاع الصناعة من جهة وللحد من الانتصاب الفوضي للعديد من المؤسسات التي تختار ولاية سوسة لبعث مشروعها الصناعي من جهة أخرى. إلا أن هذه المؤسسات عادة ما تنتصب داخل المناطق العمرانية ورغم أهميتها الاقتصادية تساهم في خلق مشاكل من نوعية أخرى ترتبط خاصة بمدى تأثيرها على البيئة.

وفي هذا الإطار وطبقا للقانون عدد 47-2013 المؤرخ في 1/11/2013 تمت برمجة 2 مدخرات عقارية بكل من معتمدية النيفضة ومعتمدية القلعة الصغرى وتبلغ المساحة المبرمجة على التوالي 50 هك و38 هك. كما تمت برمجة مناطق صناعية بكل من الكندار وسوسة وبوفيشة ومساكن. تبلغ مساحة المناطق الصناعية المبرمجة 174 هك. وستمكن هذه المناطق المهينة الجديدة من تنمية القطاع الصناعي بولاية سوسة ومن توفير مواطن شغل عديدة.

جدول 72: المناطق الصناعية المبرمجة بولاية سوسة

المعمدية	المنطقة الصناعية	المساحة (هك)	ملاحظات
كندار	كندار 2	57	أشغال تهيئة الجزء الأول (10 هك) انتهت
النيفضة	النيفضة 3	50	بصد الانجاز
القلعة الصغرى	القلعة الصغرى 1	38	انطلقت دراسات التهيئة
بوفيشة	بوفيشة 1	15	أشغال التهيئة
مساكن	مساكن الزيات	50	انطلقت دراسات التهيئة
المجموع		174	المصدر: الوكالة العقارية للصناعة بسوسة-2019

2.2. - النسيج الصناعي الموجود

في 2016 بلغ عدد المؤسسات الصناعية بولاية سوسة قرابة 843 مؤسسة وتتكون من 530 مؤسسة صناعية محلية (63%) و313 مؤسسة صناعية مصدرة كليا وتمثل 37%. ويعتبر قطاع صناعة الملابس والنسيج أهم قطاع من حيث عدد المؤسسات والتي بلغت 381 مؤسسة صناعية أي قرابة 45.2% من العدد الجملي للمؤسسات الصناعية وتنتزع إلى 200 مؤسسة محلية و181 مؤسسة صناعية مصدرة كليا. في 2017 بلغ عدد المؤسسات الصناعية الأجنبية المنتصبة بولاية سوسة قرابة 260 مؤسسة منها 224 مؤسسة من بلدان الاتحاد الأوروبي و36 مؤسسة من جنسيات مختلفة (مؤسسات أوروبية أخرى (11) وعربية (19) وآسيوية (2) وأمريكية (4)). وتمكن هذه المؤسسات من خلق 39645 موطن شغل. يبلغ مؤشر عدد المؤسسات لكل 1000 ساكنا بولاية سوسة 75.4 سنة 2016 مقابل 65.5 على المستوى الوطني وهو ما يجعل ولاية سوسة في المرتبة الثالثة بعد ولايتي تونس وإريانة.

1.2.2 المؤسسات الصناعية المحلية

في 2016 بلغ عدد المؤسسات الصناعية بولاية سوسة 530 مؤسسة أي ما يمثل 9.6% من مجموع المؤسسات الموجودة بالتراب الوطني (5526 مؤسسة). وتنتزع إلى 9 قطاعات وهي 53 مؤسسة في الصناعات الغذائية والفلاحية (ص.غ.ف) و27 مؤسسة في قطاع صناعة مواد البناء والخزف والبلور (ص.م.ب.خ.ب) و83 مؤسسة في الصناعات الميكانيكية والتعدنية (ص.م.ت) و35 مؤسسة في صناعة الالكترونىك والكهرباء والكهرومنزلية (ص.أ.ك.ك) و65 مؤسسة في الصناعات الكيماوية (ص.ك) و200 مؤسسة في صناعة الملابس والنسيج (ص.ن.م) و22 مؤسسة في صناعة الخشب والخفاف والتأثيث (ص.خ.ج.أ) و14 مؤسسة لصناعة الجلود والأحذية (ص.ج.أ) و31 مؤسسة صناعات مختلفة (ص.م).

جدول 73: توزع المؤسسات الصناعية حسب القطاع على مستوى ولاية سوسة-2016

الجملة	ص.غ.ف	ص.م.ب.خ.ب	ص.م.ت	ص.ك	ص.أ.ك.ك	ص.ن.م	ص.خ.ج.ت	ص.ج.أ	ص.م	الجملة
الولاية	53	27	83	35	65	200	22	14	31	530
الوطني	1084	435	662	360	575	1667	202	241	300	5526
مساهمة الولاية %	4.88	6.20	12.53	9.72	11.3	12	10.9	5.8	10.33	9.6

ص.غ.ف	ص.م.ب.خ.ب	ص.م.ت	ص.ك	ص.أ.ك.ك	ص.ن.م
صناعات غذائية وفلاحية	صناعة مواد البناء والخزف والبلور	صناعات ميكانيكية وتعدنية	صناعات الكهرومنزلية والكهرباء	صناعات كيميائية	
ص.ن.م	ص.خ.ج.ت	ص.ج.أ	ص.م		
صناعة النسيج والملابس	صناعة الخشب والخفاف والتأثيث	صناعة الجلود والأحذية	صناعات مختلفة		

المصدر: ولاية سوسة في أرقام-2017

يعتبر عدد المؤسسات المختصة في صناعة النسيج والملابس هاما: 200 مؤسسة أي حوالي 37.73% من مجموع المؤسسات تليها مؤسسات الصناعات الميكانيكية والتعدنية بـ83 مؤسسة أي حوالي 15.66% من مجموع المؤسسات. ثم نجد القطاعات الأخرى بأعداد مختلفة تتراوح بين 65 مؤسسة (ص.ك) و14 مؤسسة (ص.ج.أ).

رغم أهمية قطاع الصناعة وتجدره بولاية سوسة انخفض عدد المؤسسات بين 2015 و2016 من 564 مؤسسة إلى 530 مؤسسة أي بفقدان 34 مؤسسة منها 14 مؤسسة (41.17%) في قطاع النسيج والملابس مقابل 134 مؤسسة على المستوى الوطني منها 102 (76.11%) مؤسسة في قطاع الملابس والنسيج. كما فقدت الولاية 6 مؤسسات في قطاع الصناعات الكيماوية و5 مؤسسات في قطاعي المواد الغذائية والفلاحية وصناعة مواد البناء.

جدول 74: تطور عدد المؤسسات الصناعية بين 2015 و2016

السنة	16	15	16	15	ص,خ,ت	ص,ن,م	ص,ك	ص,ا,ك,ك	ص,م,ت	ص,م,ب,خ	ص,غ,ف	مجموع المؤسسات	ص م							
ولاية سوسة	31	34	14	16	22	200	214	65	71	35	33	83	88	27	28	53	58	530	564	
التطور	-3		-2		0	-14		-6		-2		-5		-1		-5		-34		
الوطني	300	308	241	245	202	206	1667	1769	575	576	360	374	662	656	435	456	1084	1070	5526	5660
التطور	-8		-4		-4		-102		-1		-14		-6		-21		-14		-134	

المصدر: ولاية سوسة في أرقام-2017

تضم معتمدة مساكن أهم عدد من المؤسسات (102 مؤسسة) تليها معتمدة أكودة (84 مؤسسة) ثم معتمدة سيدي عبد الحميد (80 مؤسسة) وتتوزع بقية الوحدات الصناعية أي 50% على بقية المعتمديات (13 معتمدة) بنسب متفاوتة وتتراوح بين 11% بالنسبة للقلعة الكبرى و2% بسبع معتمديات .

جدول 75: توزيع المؤسسات الصناعية حسب القطاع والمعتمدية

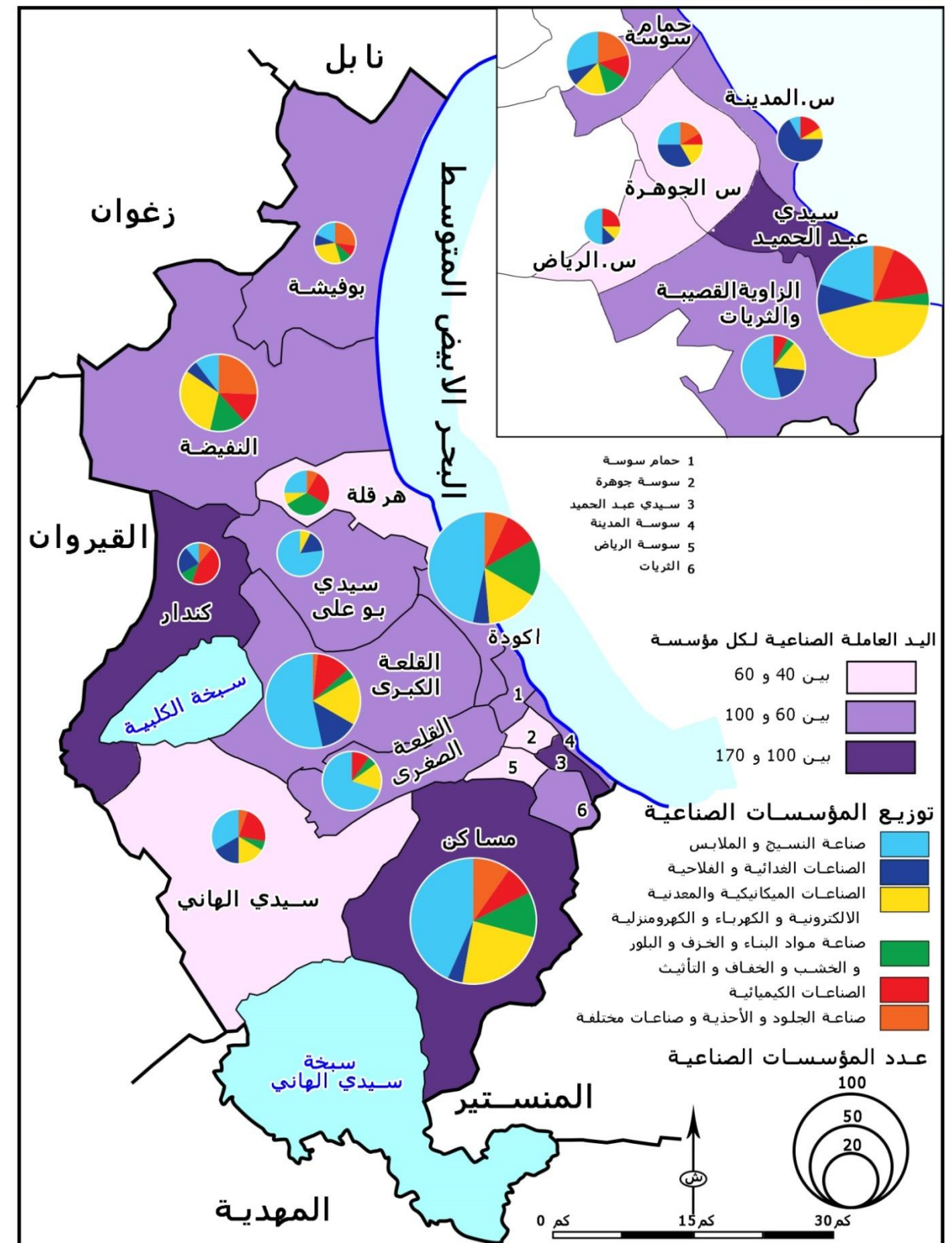
المعتمدية	ص,غ,ف	ص,م,ب,خ	ص,م,ت	ص,ا,ك,ك	ص,ك	ص,ن,م	ص,خ,ت	ص,ج,ا	ص,م	المجموع
سوسة المدينة	8	0	1	0	2	1	0	0	0	12
سوسة الرياض	1	0	1	0	2	4	0	0	0	8
سوسة جوهرة	4	0	2	0	1	3	0	0	2	12
سوسة سيدي عبد الحميد	7	1	25	11	13	16	2	1	4	80
حمام سوسة	2	2	3	1	3	7	1	4	1	24
أكودة	4	3	11	2	8	39	11	1	5	84
القلعة الكبرى	8	1	7	3	7	32	1	0	1	60
سيدي بو علي	2	0	1	0	0	10	0	0	0	13
هرقة	0	3	0	1	3	3	1	1	0	12
النفيسة	2	5	9	3	5	4	1	2	8	39
بوفيشة	1	1	2	1	1	2	0	3	0	11
الكندار	2	1	0	0	4	1	0	0	1	9
سيدي الهاني	3	0	1	2	4	6	1	0	1	18
مساكن	4	9	16	8	8	44	3	2	8	102
القلعة الصغرى	0	1	2	1	2	14	0	0	0	20
زاوية قصبية الثريات	5	0	2	2	2	14	1	0	0	26
المجموع	53	27	83	35	65	200	22	14	31	530

المصدر: ولاية سوسة في أرقام-2017

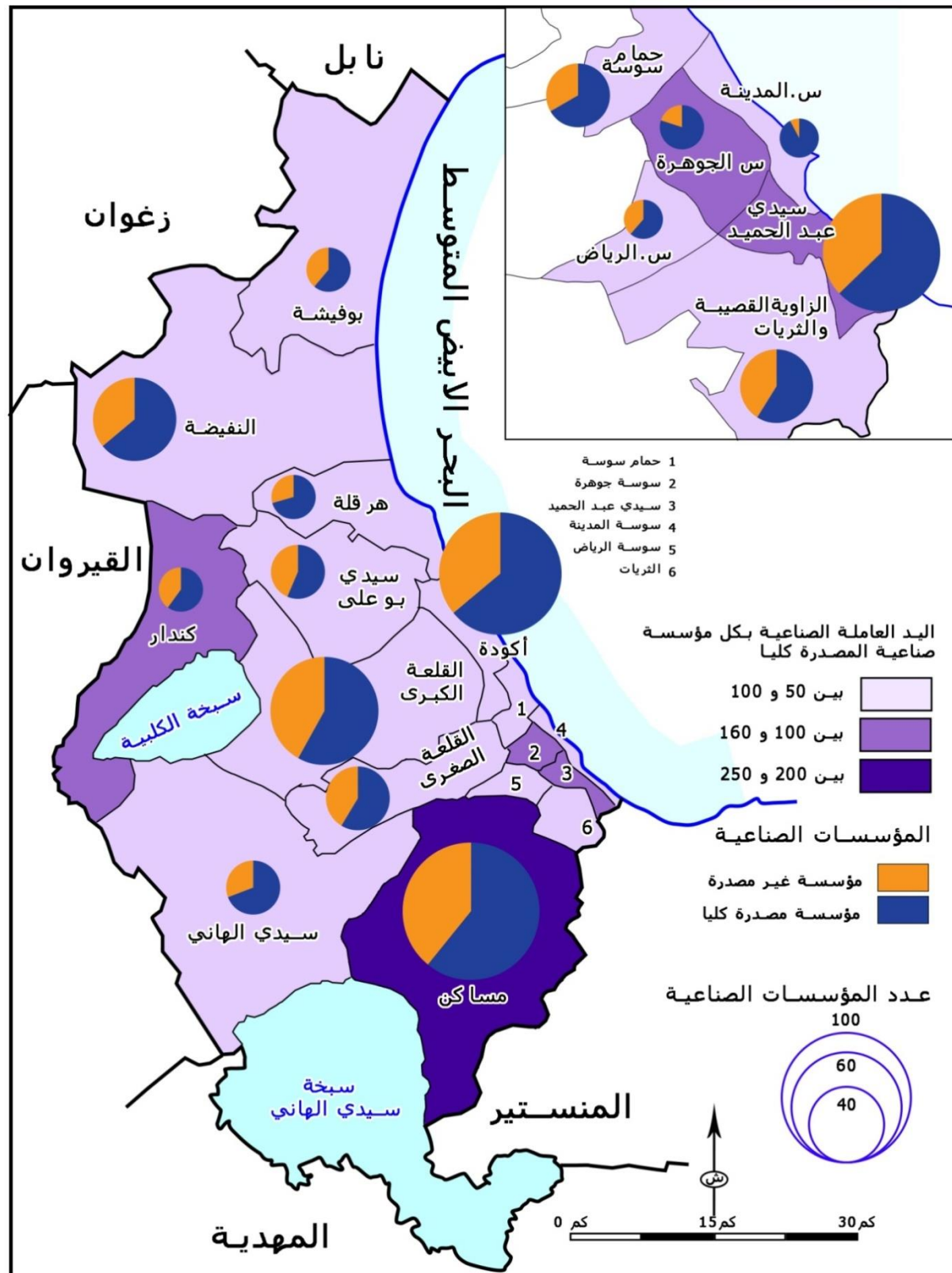
يبرز توزيع المؤسسات الصناعية حسب القطاع والمعتمدية ما يلي:

- تتوزع المؤسسات الصناعية الغذائية والفلاحية على 14 معتمدية ويتركز أغلبها بسوسة الكبرى التي تضم 20 مؤسسة تليها معتمدة القلعة الكبرى بـ 8 مؤسسات وتضم المعتمديات الأخرى بين مؤسسة واحدة بكل من سوسة الرياض وبوفيشة و5 مؤسسات بزواوية القصبية الثريات.
- أما بالنسبة لصناعة مختلف مواد البناء فنجدها بـ 10 معتمديات منها 9 مؤسسات على مستوى معتمدية مساكن و5 وحدات بالنفيسة.

خريطة عدد 30: توزيع المؤسسات الصناعية حسب المعتمديات



خريطة عدد 31: توزيع المؤسسات الصناعية المصدرة كليا حسب المعتمدية



- بالنسبة للصناعات الميكانيكية والتعدينية نجد 25 وحدة بمعتمدية سيدي عبد الحميد وتحل مسكن المرتبة الثانية بـ 16 مؤسسة ثم أكودة بـ 11 مؤسسة .
- يبلغ عدد المؤسسات الصناعية الالكترونية والكهربائية والكهرومنزلية 35 مؤسسة منها 11 مؤسسة في معتمدية سيدي عبد الحميد و 8 مؤسسات بمساكن.
- أما الصناعات الكيماوية فتتركز خاصة بسيدي عبد الحميد (13 وحدة) و 8 مؤسسات بكل من معتمديات أكودة ومساكن.
- أما صناعة النسيج والملابس فتتوزع على مختلف المعتمديات بنسب متفاوتة. تحتل المرتبة الأولى معتمدية مساكن (44 مؤسسة) تليها معتمدية أكودة (39 مؤسسة) ثم معتمدية القلعة الكبرى (32 مؤسسة).
- بالنسبة لصناعة الخشب والخفاف والتأثيث تحتل معتمدية أكودة المرتبة الأولى بـ 11 وحدة (50%).
- أما بالنسبة لصناعة الجلد والأحذية فتتركز 4 مؤسسات بحمام سوسة و 3 ببوفيشة.

2.2.2 المؤسسات الصناعية المصدرة كليا

في 2016 بلغ عدد المؤسسات الصناعية المصدرة كليا بولاية سوسة قرابة 313 مؤسسة. وتتوزع إلى 8 قطاعات وهي 10 مؤسسات في الصناعات الغذائية والفلاحية (ص.غ.ف) و 41 مؤسسة في الصناعات الميكانيكية والتعدينية (ص.م.ت) و 28 مؤسسة في صناعة الالكترونيات والكهرباء والكهرومنزلية (ص.أ.ك.) و 26 مؤسسة في الصناعات الكيماوية (ص.ك.) و 181 مؤسسة في صناعة الملابس والنسيج (ص.ن.م) و 2 مؤسسة في صناعة الخشب والخفاف والتأثيث (ص.خ.أ) و 11 مؤسسة لصناعة الجلود والأحذية (ص.ج.أ) و 14 مؤسسة صناعات مختلفة (ص.م).

جدول 76: توزيع المؤسسات الصناعية المصدرة كليا حسب القطاع على مستوى ولاية سوسة-2016

الجملة	ص م	ص ج أ	ص خ،ت	ص،ن،م	ص،ك	ص،أ،ك،ك	ص،م،ت	ص م ب خ ب	ص،غ،ف	الولاية
313	14	11	2	181	26	28	41	0	10	الولاية
2442	78	178	24	1379	137	234	187	16	209	الوطني
12,81	17,95	6,18	8,33	13,12	18,97	11,96	21,92	0	4,78	مساهمة الولاية %

المصدر: ولاية سوسة في أرقام-2017

تعتبر مساهمة الولاية بالمؤسسات المصدرة كليا هامة وقد بلغت في 2016 قرابة 12.81%. إلا أن هذه النسبة تختلف من قطاع إلى آخر. احتلت المرتبة الأولى مؤسسات الصناعات الميكانيكية والتعدينية وتمثل قرابة 22% وهذا راجع إلى وجود القطب التكنولوجي لهذه الصناعات والذي ساهم في تدعيم هذا القطاع وفي تطوير عدد المؤسسات. كما تعتبر مساهمة الولاية في قطاعي الصناعات الكيماوية والصناعات المختلفة هامة وكانت على التوالي 19% و 18%.

تمثل المؤسسات المختصة في صناعة الملابس والنسيج 58% من مجموع المؤسسات المصدرة كليا . وهو ما يبرز أهمية هذا القطاع وتجذره. بين 2015 و 2016 انخفض عدد المؤسسات المصدرة كليا بفقدان 26 مؤسسة على المستوى الجهوي و 126 مؤسسة على المستوى الوطني. وقد تضرر قطاع النسيج والملابس بفقدان 17 مؤسسة في ولاية سوسة.

أما بالنسبة لتوزيع المؤسسات المصدرة كليا على مختلف المعتمديات، تضم معتمدية مساكن أهم عدد من المؤسسات (65 مؤسسة) أي 20.75% من مجموع المؤسسات تليها معتمديات سوسة سيدي عبد الحميد وأكودة والقلعة الكبرى والتي احتكرت كل منها 15% من مجموع المؤسسات. وتتوزع بقية الوحدات على المعتمديات الأخرى بنسب متفاوتة تتراوح بين 22 مؤسسة بمعتمدية النفيضة ومؤسسة واحدة بسوسة المدينة.

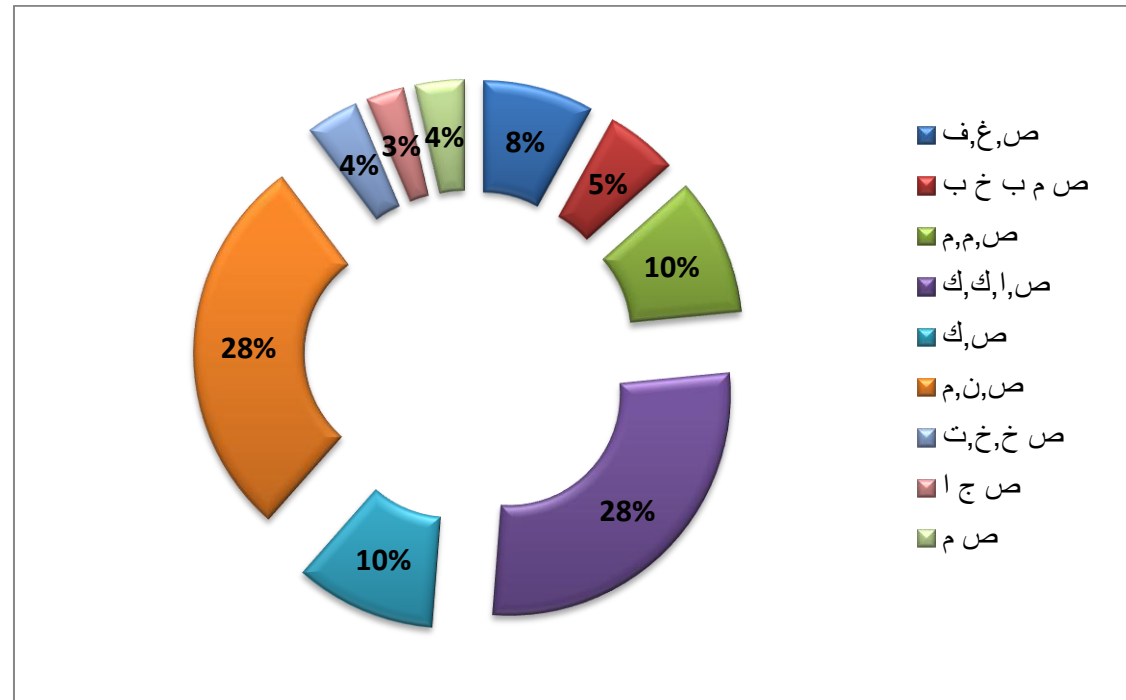
3.2- التشغيل الصناعي

يبلغ عدد اليد العاملة بالقطاع الصناعي في 2016 قرابة 90582 عاملا وتوزع إلى 52758 عاملا بالمؤسسات الصناعية المحلية أي 58.25% من مجموع اليد العاملة و37824 عاملا بالمؤسسات المصدرة كليا وتمثل 41.75% من مجموع اليد العاملة. ويعتبر كل من قطاع الإلكترونيك والكهرباء والكهرومنزلية وقطاع الملابس والنسيج أهم مستقطب لليد العاملة.

1.3.2 اليد العاملة بالمؤسسات الصناعية المحلية

ساهم القطاع الصناعي بولاية سوسة في توفير 52758 موطن شغل مقابل 499386 موطن شغل على المستوى الوطني أي قرابة 10.56% من مجموع اليد العاملة وتوزع حسب القطاعات كالتالي:

رسم بياني عدد 18: توزع اليد العاملة بولاية سوسة -2016



المصدر: ولاية سوسة في أرقام-2016

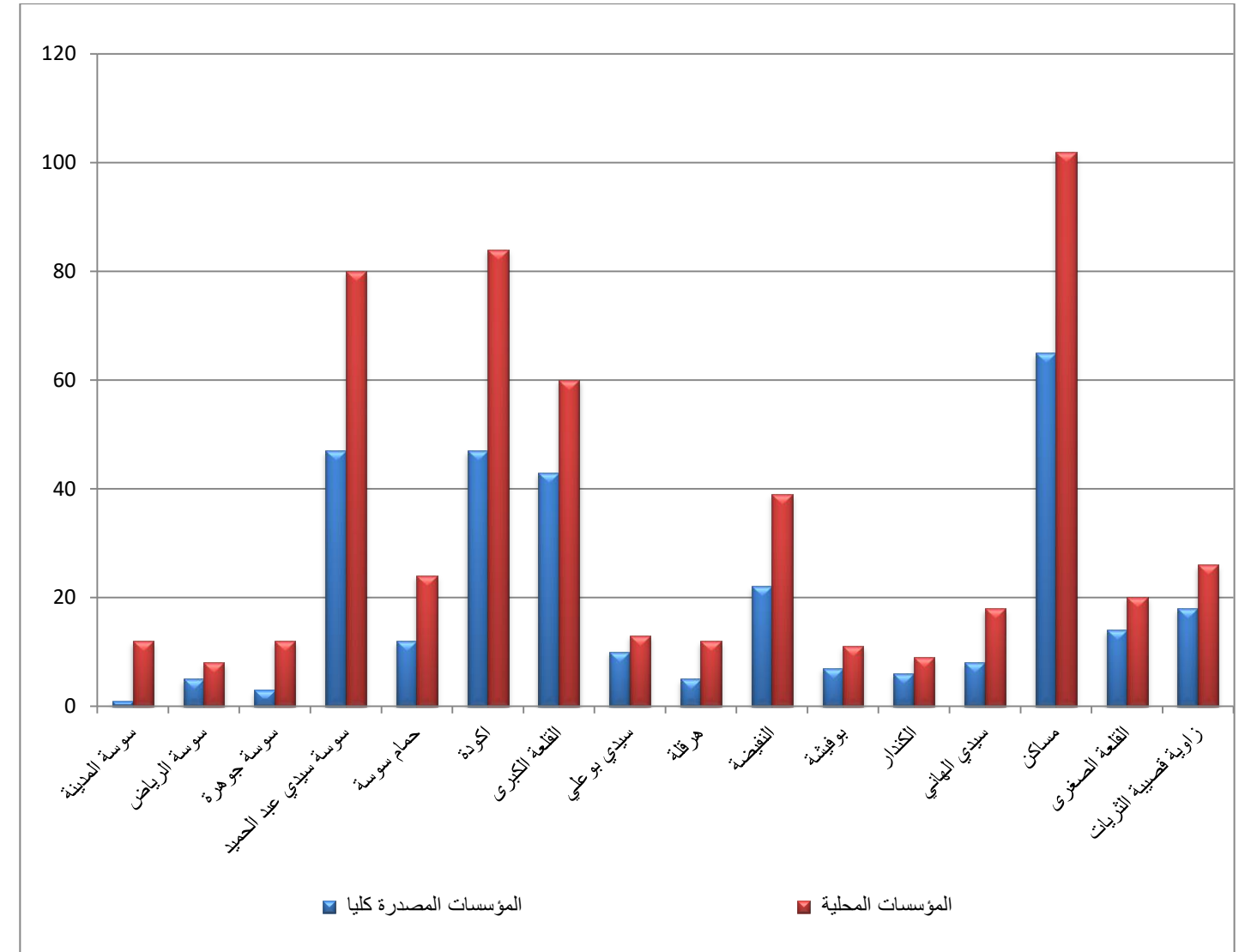
توفر صناعة الإلكترونيك والكهرباء والكهرومنزلية وصناعة النسيج والملابس أكبر عدد من مواطن الشغل : 28% لكل قطاع. في مرتبة ثانية نجد قطاعي الصناعات الميكانيكية والتعدينية والصناعات الكيماوية والتي تستقطب كل منها قرابة 10%. وتوزع بقية مواطن الشغل (24%) على بقية القطاعات الأخرى وتتراوح النسبة بين 8% (الصناعات الغذائية) و3% (صناعات الجلد والأحذية). يبرز توزع يد العاملة حسب القطاع أن أهم قطاع مشغل يعتبر قطاع الإلكترونيك والكهرباء والكهرومنزلية , رغم محدودية عدد المؤسسات (35 مؤسسة وتمثل 6.6% فقط من مجموع المؤسسات). يعتبر هذا القطاع ذو قدرة تشغيلية هامة ويعتمد على الطاقات التشغيلية التي تتميز بمستوى تعليمي متوسط وعالي ويبلغ معدل اليد العاملة بكل مؤسسة أكثر من 400 عامل. أما قطاع الملابس والنسيج فيوفر كذلك نفس النسبة من اليد العاملة إلا أن عدد المؤسسات يعتبر مرتفعا (200 مؤسسة وتمثل 37.77%) ويعتمد هذا القطاع على تشغيل الاناث خاصة والتي تتميز بمستوى تعليمي أدنى. لذلك يحتل القطاع المرتبة السابعة (7 من 9 قطاعات) في معدل اليد العاملة حسب القطاع.

جدول 77:توزع المؤسسات الصناعية المصدرة كليا حسب المعتمديات

المعتمدية	عدد المؤسسات	المعتمدية	عدد المؤسسات	المعتمدية	عدد المؤسسات
سوسة المدينة	1	القلعة الكبرى	43	سيدي الهاني	8
سوسة الرياض	5	سيدي بو علي	10	مساكن	65
سوسة جوهرة	3	هرقلة	5	القلعة الصغرى	14
سوسة سيدي عبد الحميد	47	النفيسة	22	زاوية قصيبة الثريات	18
حمام سوسة	12	بوفيشة	7	المجموع	313
أكودة	47	الكندار	6		

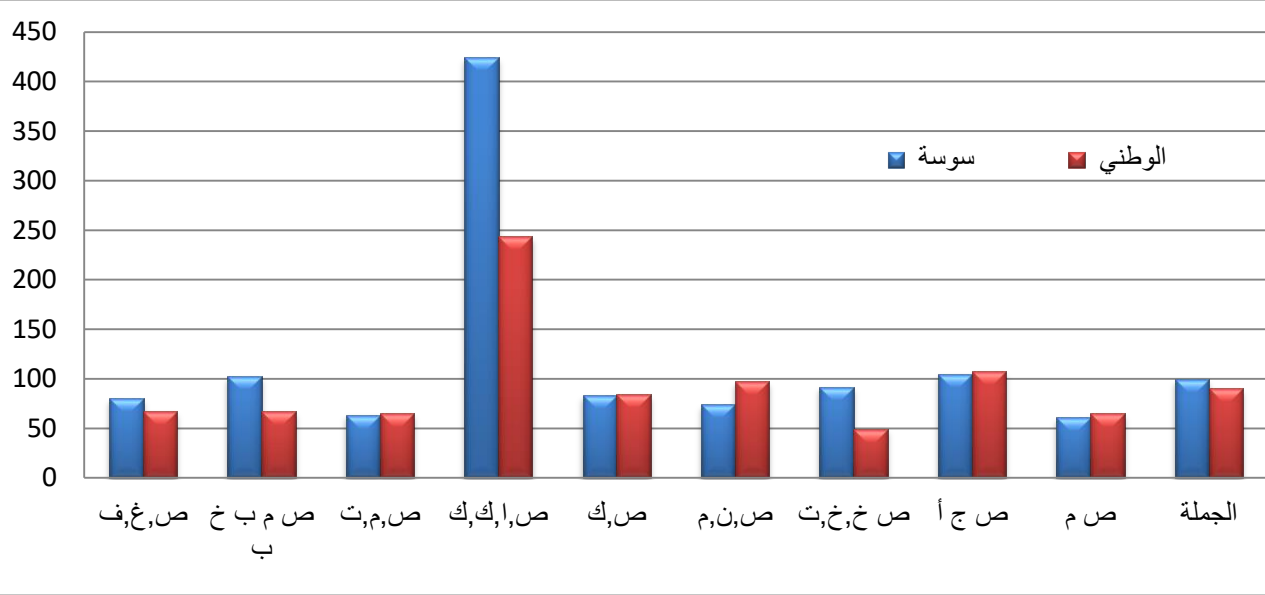
المصدر: ولاية سوسة في أرقام-2017

رسم بياني عدد 17 : توزع المؤسسات الصناعية المحلية والمصدرة كليا حسب المعتمديات



المصدر: ولاية سوسة في أرقام-2017

رسم بياني عدد 20: مؤشر معدل اليد العاملة بالمؤسسة الصناعية حسب القطاع بولاية سوسة وبالتراب الوطني



المصدر: ولاية سوسة في أرقام-2017

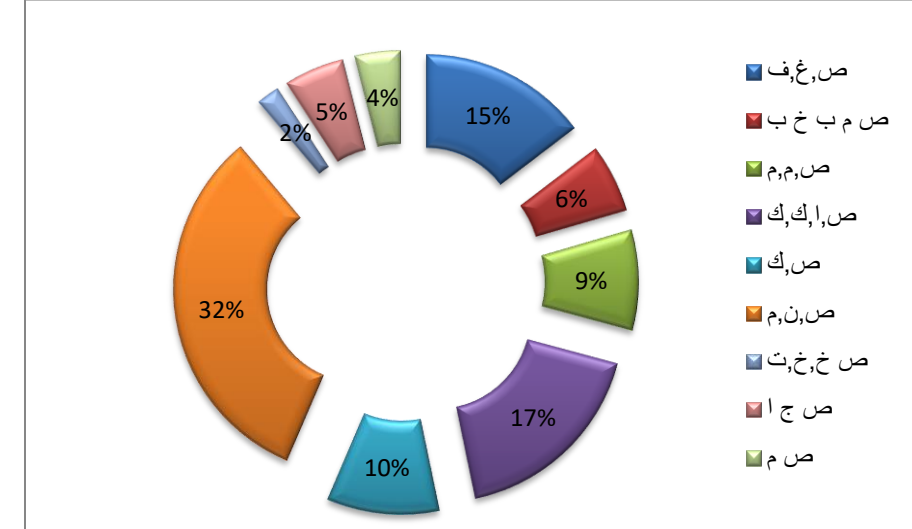
أما بالنسبة لتوزيع اليد العاملة الصناعية على مختلف المعتمديات توفر معتمدية مساكين أكبر عدد من اليد العاملة 16372 عاملا (31% من اليد العاملة الجمالية) تليها معتمدية سيدي عبد الحميد ب 10010 عاملا أي قرابة 19% من اليد العاملة الجمالية وتتوزع 50% الأخرى من اليد العاملة على بقية المعتمديات بنسب متفاوتة تتراوح بين 12% (معتمدية أكودة) و1% بكل من معتمديات سوسة الرياض وسوسة الجوهرة وهرقلة.

جدول 79: توزيع اليد العاملة حسب القطاع وعلى مختلف المعتمديات -2016

المعمدية	ص,غ,ف	ص م ب خ ب	ص,م,ت	ص,ا,ك,ك	ص,ك	ص,ن,م	ص,خ,ت	ص ج ا	ص م	الجملة
سوسة المدينة	1010	0	20	0	20	17	0	0	0	1067
سوسة الرياض	13	0	10	0	56	261	0	0	0	340
سوسة جوهرة	100	0	30	0	12	308	0	0	32	482
سوسة سيدي عبد الحميد	1172	27	1629	3205	1964	1179	112	460	262	10010
حمام سوسة	22	47	106	19	227	384	280	459	14	1558
أكودة	104	116	328	159	301	3485	1495	24	247	6259
القلعة الكبرى	488	25	681	300	1511	1741	15	0	28	4789
سيدي بو علي	363	0	11	0	0	630	0	0	0	1004
هرقلة	0	122	0	55	103	0	12	14	0	617
النفيسة	115	1002	565	84	220	0	11	138	807	3099
بوفيشة	28	70	82	130	28	260	0	288	0	886
الكندار	33	38	0	0	412	630	0	0	10	1123
سيدي الهاني	444	0	67	61	70	340	15	0	29	1026
مساكين	157	527	994	10598	193	3299	53	87	464	16372
القلعة الصغرى	0	800	24	55	28	947	0	0	0	1854
زاوية قصبية الثريات	205	0	731	186	255	866	29	0	0	2272
كامل الولاية	4254	2774	5278	14852	5400	14845	2022	1470	1893	52758
كامل البلاد	73137	29281	43226	87681	48543	162215	9984	25849	19470	499386

المصدر: ولاية سوسة في أرقام-2017

رسم بياني عدد 19: توزيع اليد العاملة بالتراب الوطني - 2016



المصدر: ولاية سوسة في أرقام-2017

على المستوى الوطني حافظ قطاع النسيج والملابس على مرتبته الأولى باحتكاره لـ32% من اليد العاملة كما حافظ قطاع الالكترونك والكهرباء والكهرومنزلية على مرتبته الثانية موفرا 17% من مجموع اليد العاملة. يعتبر الفارق بين النسبتين هاما (17% مقابل 28%): 11 نقطة مانوية . وباستثناء قطاع الصناعات الغذائية والفلاحية حافظت بقية القطاعات على نفس التمثيلية وتراوحت النسبة بين 9% و2%.

أما بالنسبة لمؤشر معدل يد العاملة في المؤسسة والذي يمكن من ابراز المؤسسات الصناعية الكبرى والتي تتميز بطاقة تشغيلية هامة , يبرز الجدول ما يلي:

- سجلت ثلاث قطاعات وهي (ص.ا.ك.ك) و(ص.ج.أ) و(ص.م.ب.خ.ب) معدلا أعلى من الذي تم تسجيله على المستوى الجهوي. إلا أن الفرق بين القطاع الذي يحتل المرتبة الأولى (424,34) والذي يحتل المرتبة الثانية (105) كبير جدا.
- حافظت القطاعات التي تتميز بطاقة تشغيلية هامة على رتبتها على المستوى الوطني أيضا.
- بالنسبة لبقية القطاعات فيلاحظ وجود فوارق هامة بين المؤشرات التي تم تسجيلها على المستوى الجهوي وعلى المستوى الوطني خاصة بالنسبة لقطاع صناعة الخشب والخفاف والتأثيث (ص.خ.ت) وصناعة الملابس والنسيج (ص.ن.م).

جدول 78: مؤشر معدل اليد العاملة بالمؤسسة الصناعية حسب القطاع بولاية سوسة

ولاية سوسة	ص,غ,ف	ص م ب خ ب	ص,م,ت	ص,ا,ك,ك	ص,ك	ص,ن,م	ص,خ,ت	ص ج ا	ص م	الجملة
عدد المؤسسات	53	27	83	35	65	200	22	14	31	530
عدد اليد العاملة	4254	2774	5278	14852	5400	14815	2022	1470	1893	52758
معدل اليد العاملة / المؤسسة	26,8	74,102	59,63	34,424	77,83	75,74	91,91	105	64,61	54,99
عدد المؤسسات	1084	435	662	360	575	1667	202	241	300	5526
عدد اليد العاملة	73137	29281	43226	87681	48543	162215	9984	25849	19470	499386
معدل اليد العاملة / المؤسسة	47,67	31,67	3,65	55,243	42,84	31,97	42,49	25,107	9,64	37,9

المصدر: ولاية سوسة في أرقام-2017

2.3.2 اليد العاملة بالمؤسسات المصدرة كليا

توفر المؤسسات المصدرة كليا 37824 موطن شغل على مستوى ولاية سوسة مقابل 316843 موطن شغل على المستوى الوطني أي قرابة 12% من مجموع اليد العاملة. يحتل قطاع الصناعات الميكانيكية والكهربائية والكهرومنزلية المرتبة الأولى من حيث يد العاملة التي يستقطبها (39%) ويليه قطاع النسيج بنسبة 37%. وتتوزع بقية اليد العاملة (24%) على القطاعات الأخرى باستثناء قطاع مواد البناء والخزف والبلور باعتبار وأن الولاية لا تضم مؤسسات مصدرة في هذا القطاع. ومقارنة بتوزع اليد العاملة حسب القطاعات على المستوى الوطني يلاحظ بعض الاختلافات على مستوى النسب أما الترتيب حسب الأهمية فلا يختلف كثيرا. احتل قطاعا النسيج والملابس والالكترونيك والكهرباء والكهرومنزلية المراتب الأولى والثانية وسجلا على التوالي 46% و 25%.

أما بالنسبة لمؤشر معدل يد العاملة في المؤسسة يبرز الجدول ما يلي:

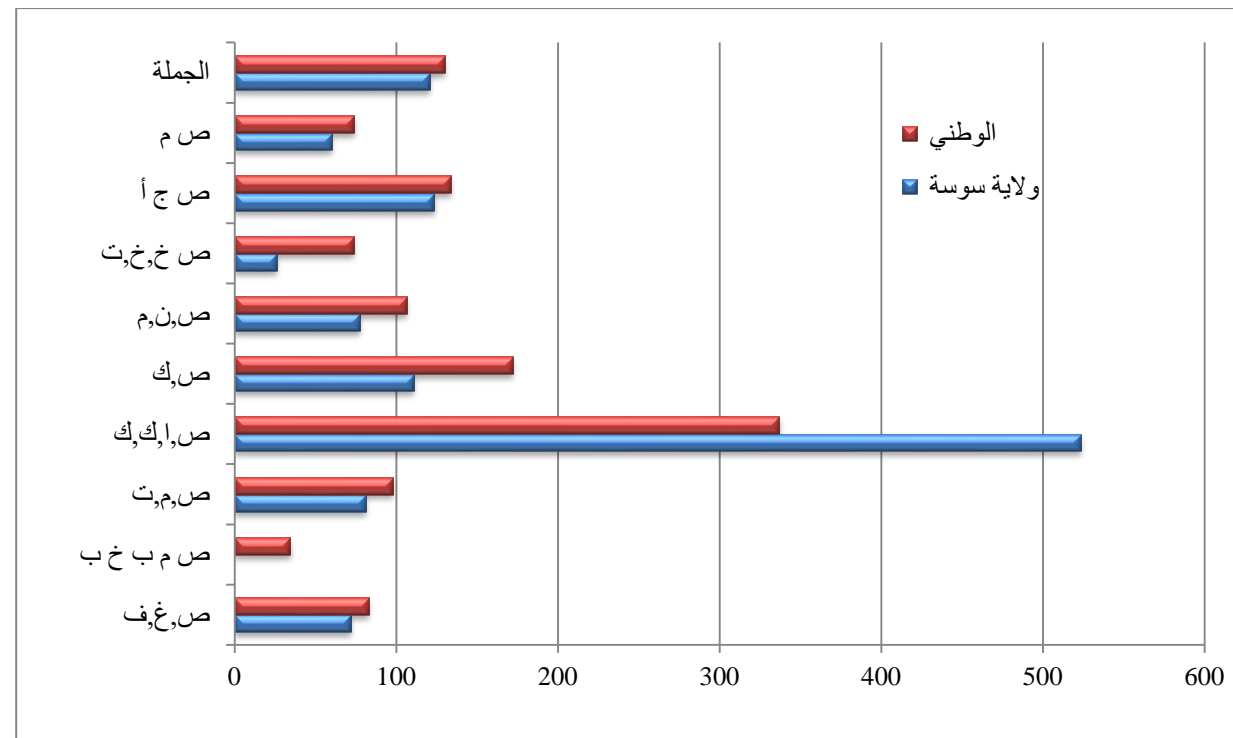
- سجل قطاع الالكترونيك والكهرباء والكهرومنزلية (ص.ا.ك.ك) أعلى مؤشر على المستويين الجهوي والوطني وكانت على التوالي 523.32 و 336.91 وهو ما يبرز أهمية هذا القطاع.
- احتل قطاع الجلود والأحذية المرتبة الثانية جهويا بمعدل 123.84 والثالثة وطنيا وبمعدل 133.85.
- حافظت أغلب القطاعات التي تتميز بطاقة تشغيلية هامة على رتبها على المستوى الجهوي والوطني أيضا.

جدول 80: مؤشر معدل اليد العاملة بالمؤسسة الصناعية المصدرة كليا حسب القطاع بولاية سوسة

الجملة	ص م	ص ج أ	ص خ, خ, ب	ص, ن, م	ص, ك	ص, ا, ك, ك	ص, م, ت	ص م ب خ ب	ص, غ, ف	
الجملة	14	11	2	181	26	28	41	0	10	عدد المؤسسات
313	839	1358	52	14012	2874	14653	3315	0	721	عدد اليد العاملة
37824	92,59	45,123	45,123	41,77	5,11	32,523	85,8	0	1,72	معدل اليد العاملة / المؤسسة
84,12	78	178	24	1379	137	234	187	16	209	عدد المؤسسات
2442	5765	23827	1773	14696 2	23574	78837	18260	550	17295	عدد اليد العاملة
316843	73,91	133,86	73,87 5	57,106	172	91,336	64,97	37,34	75,82	معدل اليد العاملة / المؤسسة
129,75										

المصدر: ولاية سوسة في أرقام-2017

رسم بياني عدد 21: مؤشر عدد اليد العاملة بكل مؤسسة على المستوى الجهوي والوطني



المصدر: ولاية سوسة في أرقام-2017

يبرز توزع اليد العاملة بالمؤسسات المصدرة كليا أن معتمدية مسان تحتل المرتبة الأولى بـ 14800 عاملا أي قرابة 39.13% من المجموع تليها معتمدية سيدي عبد الحميد بـ 7316 عاملا (19.35%). ويتوزع بقية اليد العاملة على بقية المعتمديات بنسب متفاوتة تتراوح بين 10% و 1%.

4.2 المواد الانشائية

تفتقر ولاية سوسة إلى وجود امكانات هامة من المواد الانشائية التي يمكن استغلالها لتنمية قطاع الصناعة واحداث أنشطة اقتصادية أخرى باستثناء الملح الذي يوجد على مستوى سبخة سيدي الهاني. وحسب الديوان الوطني للمناجم فان خارطة المواد الانشائية لولاية سوسة في طور الانجاز.

تمثل النزل الفاخرة من صنف 4* قرابة 29.17% ومن صنف 5* قرابة 6.25%، بنسبة جمالية تقدر بـ 35.41% من مجموع النزل المتركزة بولاية سوسة. وتحتل المرتبة الثانية النزل من صنف 2* وتمثل 17.71% تليها الشقق السياحية وتمثل 15.6%. أما النزل من صنف 3* فتمثل 14.58%.

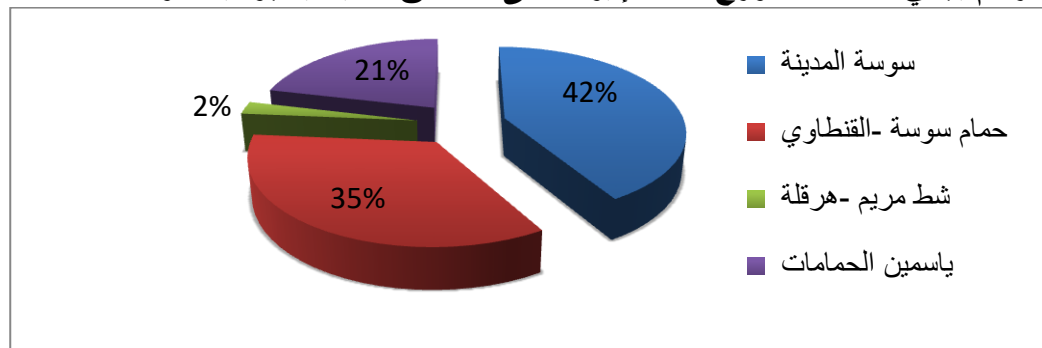
جدول 82: توزيع طاقة الإيواء على المناطق السياحية بولاية سوسة-2016

الوحدات السياحية		المنطقة السياحية
طاقة الإيواء	العدد الجملي	
18430	42	سوسة المدينة
15467	26	حمام سوسة - القنطاوي
1049	3	شط مريم-هرقلة
9456	22	ياسمين الحمامات
44402	93	الجملة

المصدر: ولاية سوسة في أرقام-2016

تضم المنطقة السياحية سوسة المدينة أهم عدد من النزل وتوفر أهم طاقة إيواء. ورغم ما تتميز به منطقة هرقلة وشط مريم من مشاهد طبيعية وخصائص معمارية وتاريخية إلا أن مساهمتها في النشاط الفلاحي لا تزال محدودة. تضم المنطقة 3 نزل وتساهم بنسبة 2% فقط من طاقة الإيواء الجمالية للولاية.

رسم بياني عدد 23: توزيع طاقة الإيواء على المناطق السياحية بولاية سوسة-2016



المصدر: ولاية سوسة في أرقام-2016

تتميز الولاية بوجود عدة مناطق سياحية تم إنجازها لتدعيم قطاع السياحة ومن أهمها نذكر: المنطقة السياحية بالقنطاوي: تعتبر من المناطق المندمجة الأولى التي وقع إنجازها والتي اعتمدت على جمع عدة مكونات سياحية من ميناء ترفيهي ووحدات سياحية وفضاءات للتنشيط السياحي إلى جانب الأماكن التي تم تخصيصها لبناء فضاءات سكنية. تضم المنطقة قرابة 17 فندقا أغلبها من الصنف الرفيع (4* و5*).



مشاهد من المنطقة السياحية بالقنطاوي المصدر: الديوان الوطني للسياحة-2018

3- السياحة والصناعات التقليدية

1.3 السياحة

1.1.3 التجهيزات السياحية

تعتبر ولاية سوسة من أهم الأقطاب السياحية الموجودة بالتراب الوطني. وقد شهدت إنجاز عدة مشاريع سياحية هامة ومتطورة ومتنوعة خلال السنوات الفارطة ساهمت في تدعيم هذا القطاع. كما تعتبر الخصوصيات الطبيعية والتاريخية والعمرانية للولاية من أهم العوامل التي ساهمت في جعلها قطبا سياحيا هاما.

تضم ولاية سوسة أربع مناطق سياحية وهي سوسة المدينة وحمام سوسة - القنطاوي وشط مريم - هرقلة إلى جانب ياسمين حمامات. وقد بلغ عدد التجهيزات السياحية بولاية سوسة في 2017 قرابة 96 وحدة سياحية، من بينها 71 نزلا مصنفا، ويمثل هذا العدد 11.32% من مجموع الوحدات السياحية الموجودة بالتراب الوطني. سجلت طاقة الإيواء ارتفاعا من 39013 سريرا سنة 2016 إلى 39401 سريرا سنة 2017 ممثلة بذلك 16.81% من طاقة الإيواء الجمالية للتراب الوطني. تتميز الولاية كذلك بوجود مينائين (2) ترفيهيين وهما ميناء القنطاوي وميناء ياسمين الحمامات و مركزين ريفيين للتنشيط السياحي وقريتين إيكولوجيتين إلى جانب وجود 58 مطعما مصنفا و113 وكالة أسفار.

يلعب القطاع السياحي دورا هاما في دعم الاقتصاد الجهوي ويمكن من توفير قرابة 20400 موطن شغل.

كل النزل الموجودة بولاية سوسة هي نزل مصنفة و تتوزع إلى 6 نزل من صنف 5* و 28 نزل من صنف 4* و 14 نزل من صنف 3* و 17 نزل من صنف 2* و 6 نزل من صنف 1*. إلى جانب النزل المصنفة تضم ولاية سوسة 15 شقة سياحية و 14 دارا للضيافة و 6 نزل عائلية وقريبة سياحية.

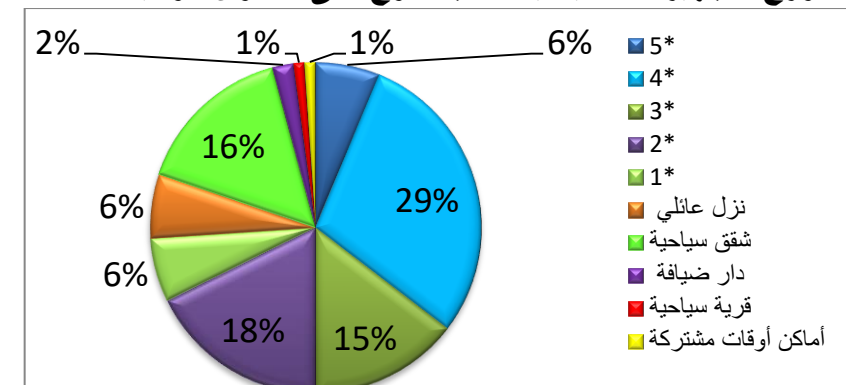
ويتوزع عدد الأسرة على مختلف التجهيزات السياحية كالتالي:

جدول 81: توزيع طاقة الإيواء حسب نوع الوحدات السياحية

نوع الوحدات	*5	*4	*3	*2	*1	شقق	دار ضيافة	قرية سياحية	أماكن مشتركة	نزل عائلي
الولاية	6	28	14	17	6	15	2	1	1	6
التراب الوطني	4842	17740	8197	3518	956	2844	14	1000	120	170
مساهمة الولاية %	10.71	18.30	9.09	13.39	8.11	33.33	5.71	10	14.29	10.71
الولاية %	16.10	21.95	13.14	13.85	14.01	41.30	4.75	16.40	10.21	4.73

المصدر: السياحة التونسية في أرقام-2017

رسم بياني عدد 22: توزيع التجهيزات السياحية حسب النوع على مستوى الولاية



المصدر: السياحة التونسية في أرقام-2017

تمثل الليالي المقضاة في النزل الفاخرة من فئة 4* قرابة 75% من مجموع الليالي المقضاة بالولاية باعتبارها تحتوي على أكبر طاقة إيواء (35.41%).

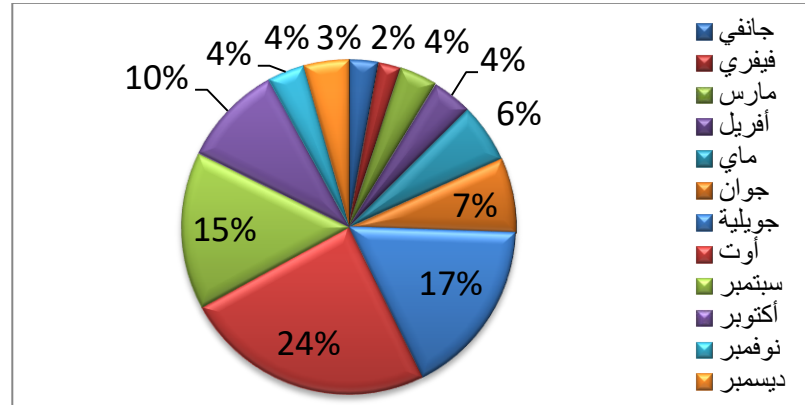
تتوزع الليالي المقضاة حسب الأشهر على النحو التالي :

جدول 84 : توزع عدد الليالي حسب الأشهر بولاية سوسة

الأشهر	ولاية سوسة		الأشهر	ولاية سوسة	
	العدد	%		العدد	%
جانفي	121334	16.1	أوت	753394	19.2
فيفري	91669	15.6	سبتمبر	588077	15.1
مارس	155120	17.1	أكتوبر	906044	15
أفريل	163099	15	نوفمبر	1084499	17.6
ماي	242521	17.6	ديسمبر	1380612	17.9
جوان	307706	17.9	المجموع	1715538	20
جويلية	726011	20		3635459	

المصدر: السياحة التونسية في أرقام-2017

رسم بياني عدد 25 توزع عدد الليالي حسب الأشهر بولاية سوسة



المصدر: السياحة التونسية في أرقام-2017

ارتبط القطاع السياحي بولاية سوسة بجمال شواطئها وهو ما يفسر موسمية القطاع. إذ تعتبر أشهر جويلية أوت وسبتمبر أشهر الذروة وتحتكر 56% من عدد الليالي المقضاة بسوسة وأما 44% الباقية فتتوزع على بقية الأشهر بنسب تتراوح بين 10% خلال شهر أكتوبر و2% بالنسبة لأشهر فصل الشتاء.

جدول 85 : توزع الوافدين على النزل حسب الجنسية %

الولاية	أوروبا	المغرب العربي	أمريكا الشمالية	الشرق الأوسط	البلدان الأخرى	المقيمين بالخارج	المقيمين
الولاية	28.5	24.3	0.3	0.4	2.8	1.3	42.5
التراب الوطني	27.9	17.4	0.4	0.8	3.7	0.9	49

المصدر: السياحة التونسية في أرقام-2017

في سنة 2017 وصل عدد الوافدين على ولاية سوسة قرابة 941276 سائحا. 49% منهم تونسيين مقيمين و51% من غير المقيمين. يتوزع عدد الغير مقيمين إلى جنسيات مختلفة فوجد 28.5% من الأوروبيين و24.3% من المغاربيين و0.3% من بلدان أمريكا الشمالية و0.4% من الشرق الأوسط و2.8% من البلدان الأخرى و1.3% من التونسيين المقيمين بالخارج.

- **منطقة ياسمين الحمامات:** هي عبارة عن مشروع كبير انطلق في بداية سنة 2000 في المنطقة الجنوبية لمدينة الحمامات. هي عبارة على منطقة سياحية كبرى تمتد على الشريط الساحلي ينطلق من المنطقة السياحية بالحمامات وينتهي على مستوى بوفيشة. تسمح المنطقة قرابة 278 هك وتبلغ واجهتها الساحلية 4 كلم. يتكون برنامج التهيئة من 45 نزل بطاقة استيعاب قدرت بـ19000 سرير و2000 وحدة سكنية إلى جانب ميناء ترفيهي وعدة تجهيزات ترفيهية من مطاعم ومقاهي ومدينة ألعاب ومسلكين لرياضة القولف... الخ.

2.1.3 المؤشرات السياحية

شهدت مؤشرات الاستغلال والإقامة بولاية سوسة ارتفاعا هاما بين 2016 و2017 نتيجة للمجهودات المبذولة في القطاع السياحي. فقد بلغ عدد الوافدين على ولاية سوسة في 2017 قرابة 941276 سائحا أي قرابة 17% من عدد السياح الجملي على مستوى التراب الوطني والذي قدر بـ5518418 سائحا. أما عدد الليالي المقضاة فقدرت بـ4232974 ليلة وهو ما يمثل 19.2% من عدد الليالي المسجلة على المستوى الوطني.

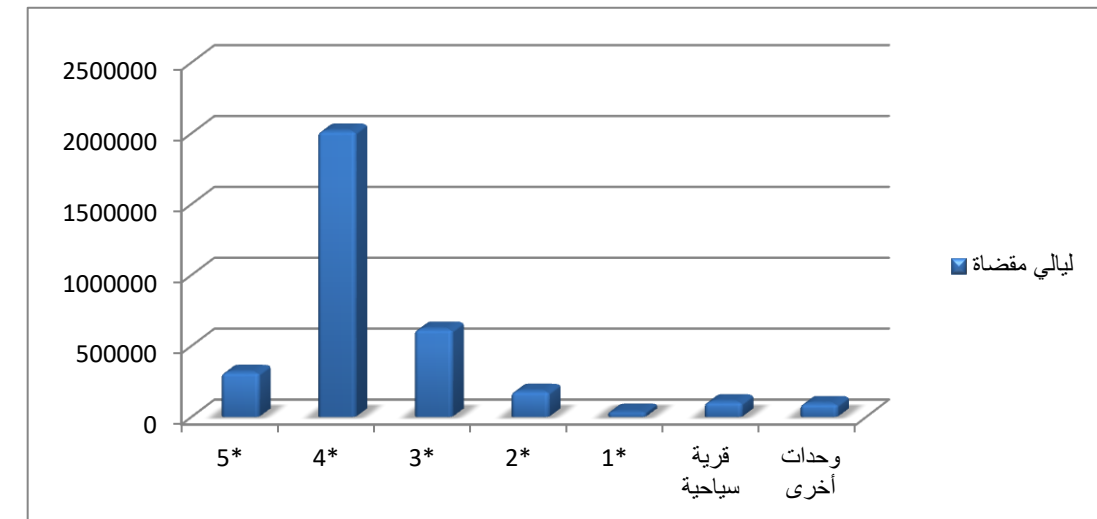
أما معدل الإقامة فيبلغ 4.5 ليلة مقضاة سنة 2017 وقد سجلت المنطقة السياحية شط مريم-هرقل أعلى معدل للإقامة إذ بلغ 6.9 ليلة مقضاة. أما معدل الاشغال فبقي منخفضا برغم تسجيله ارتفاعا ملحوظا حيث بلغ 37.5% سنة 2017 بينما كان 29.3% سنة 2016.

جدول 83: توزع الليالي المقضاة حسب نوع النزل

سنة	*5	*4	*3	*2	*1	قرية سياحية	وحدات أخرى	المجموع
الولاية 2016	314005	2015385	617486	180418	35520	106188	93633	3362635
الولاية 2017	670937	2507452	613133	234366	38693	81880	86513	4232974
التراب الوطني 2016	28000533	7944641	5232796	813904	251602	262211	574347	17880034
التراب الوطني 2017	3784630	10555543	5482559	1017130	246415	290438	665808	22042523

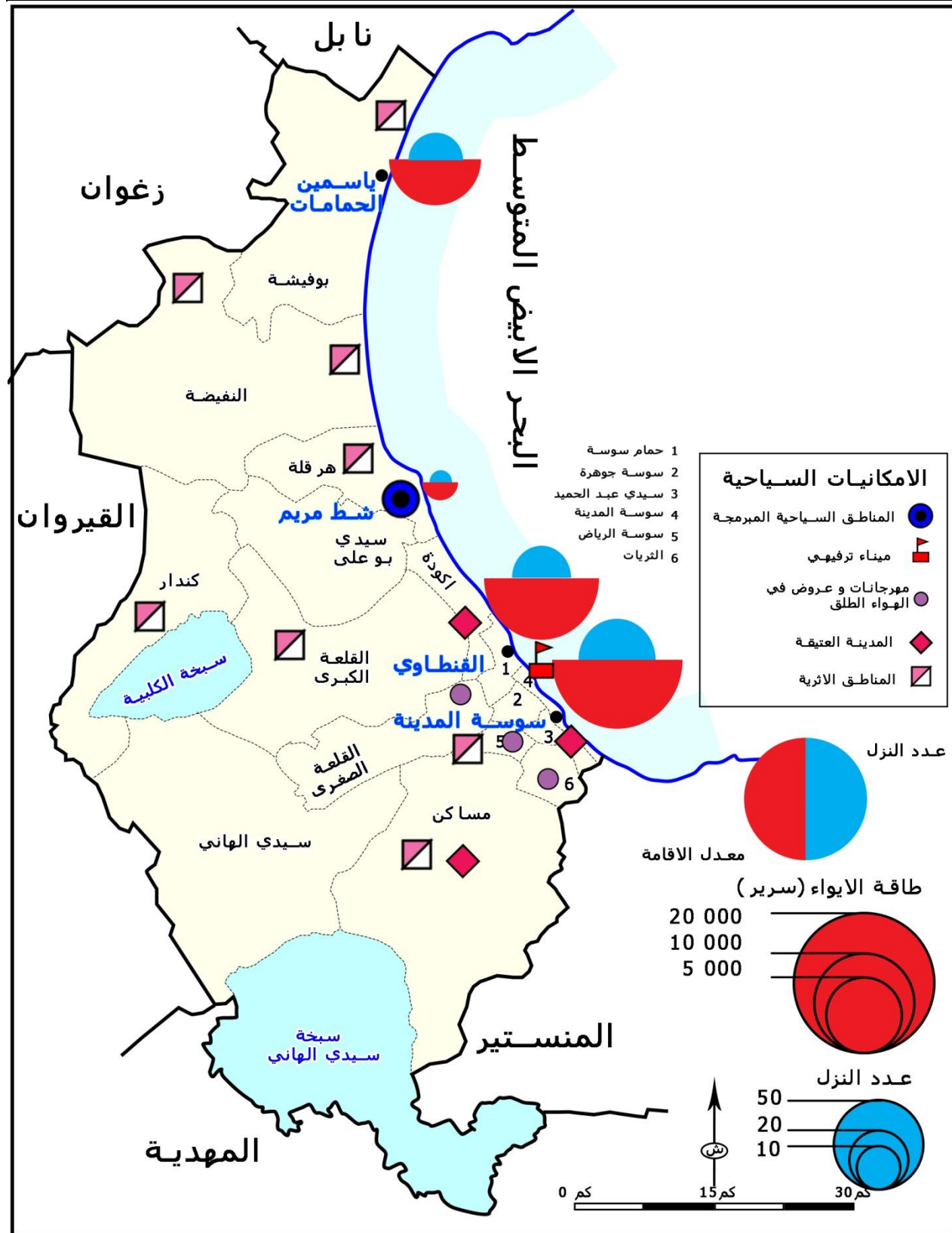
المصدر: السياحة التونسية في أرقام-2017

رسم بياني عدد 24 : توزع الليالي المقضاة حسب نوع النزل



المصدر: السياحة التونسية في أرقام-2017

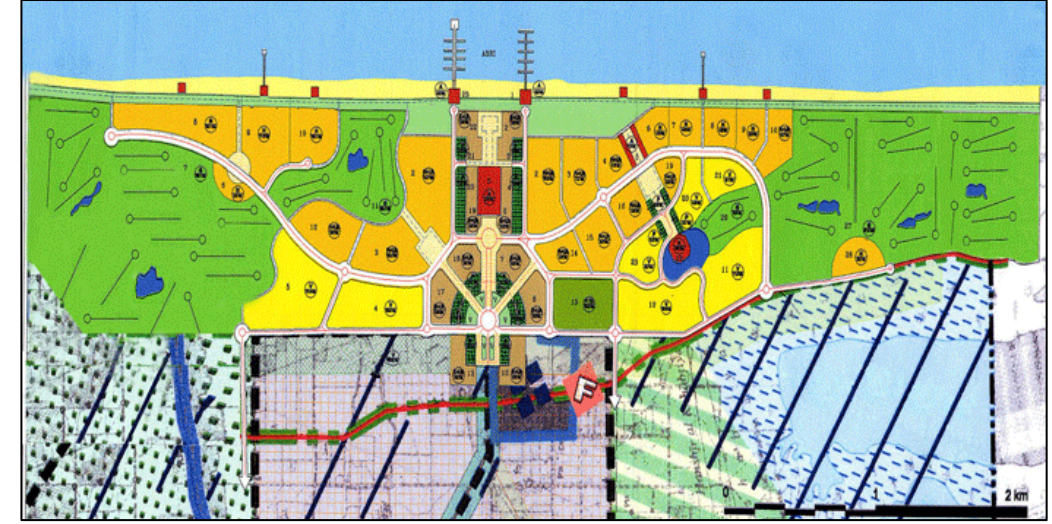
خريطة عدد 32 : المناطق والامكانات السياحية بولاية سوسة



المصدر: الوكالة العقارية للسياحة - 2018

3.1.3 المناطق السياحية المبرمجة

- المنطقة السياحية السلوم: تقع المنطقة بين الحمامات الجنوبية وهرقلة قبالة بوفيشة وتمسح حوالي 600 هك. تبلغ طاقة ايوانها قرابة 25000 سريرا. يتكون برنامج التهيئة إلى جانب الفنادق من ملعب للقولف ومركز ثقافي ومركز للمؤتمرات ووحدات ترفيهية.



مثال تهيئة المنطقة السياحية بالسلوم

- المنطقة السياحية بهرقلة: تمسح الأرض المخصصة لاستقبال المنطقة السياحية 450 هك على مستوى منطقة غابية متاخمة للبحر بين سوسة الشمالية والسلوم. تبلغ طاقة ايوانها المبرمجة قرابة 10.000 سريرا ويضم برنامج التهيئة ميناء ترفيهيا.



مثال تهيئة المنطقة السياحية بهرقلة المصدر: الوكالة العقارية للسياحة - 2018

2.3 الصناعات التقليدية

يعتبر قطاع الصناعات التقليدية من أهم القطاعات الاقتصادية نتيجة وجود عدة حرفيين وتجدر هذا القطاع بالولاية. يبلغ عدد الحرفيين بولاية سوسة قرابة 21000 حرفيا منهم 11275 حرفيا مرسما بسجل الحرفيين وله بطاقة حرفي. ويتوزع عدد الحرفيين على مختلف المعتمديات بطريقة متفاوتة وتتراوح النسبة بين 23% بالقلعة الكبرى (2579 حرفي) وأقل من 1% بكندار (56 حرفي).

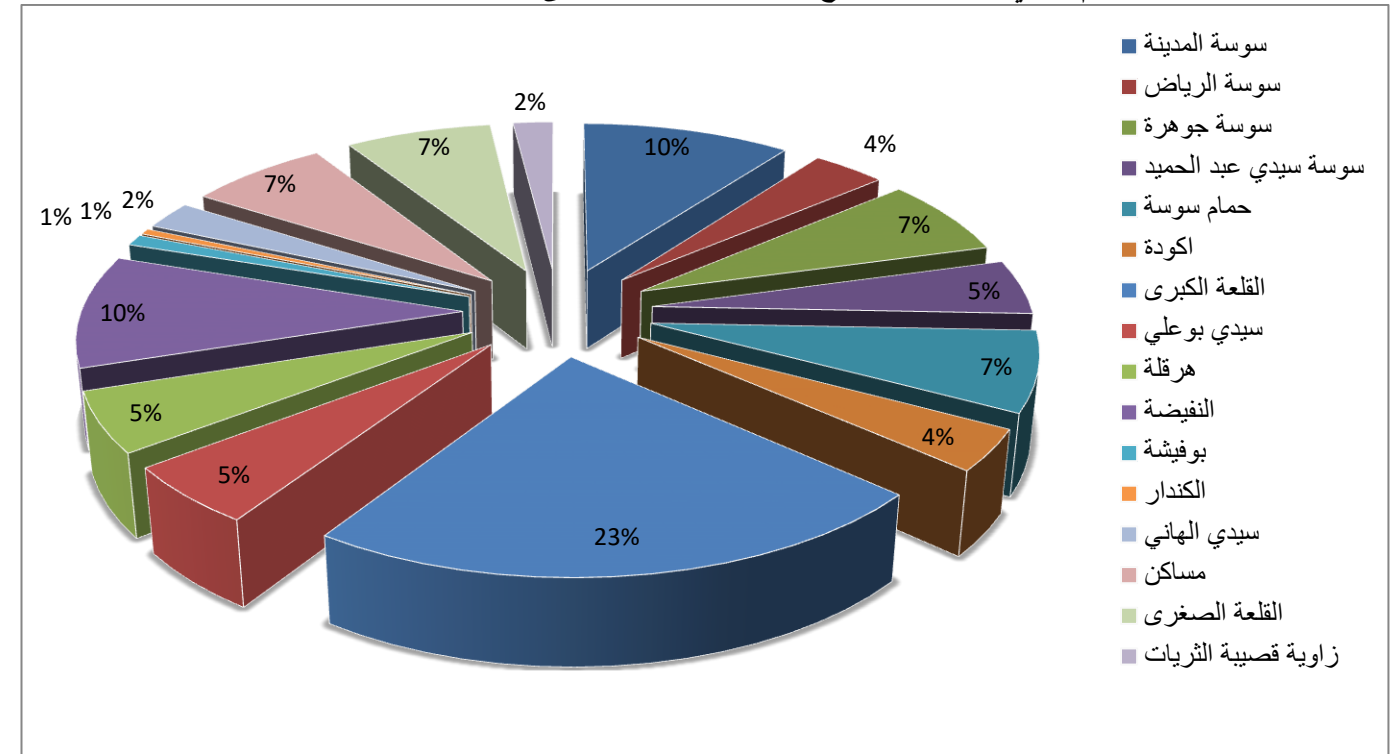
جدول 86 : توزع المهنيين على مختلف المعتمديات

المعمدية	عدد المهنيين	المعمدية	عدد المهنيين
سوسة المدينة	1156	النفیضة	1131
سوسة الرياض	407	بوفيشة	109
سوسة جوهرة	778	الكندار	56
سوسة سيدي عبد الحميد	551	سيدي الهاني	282
حمام سوسة	804	مساكن	774
اكودة	417	القلعة الصغرى	806
القلعة الكبرى	2579	الزاوية /القصيبة والثريات	221
سيدي بو علي	596	المجموع	11275
هرقلة	608		

المصدر: الديوان الوطني للصناعات التقليدية-2018

أما عدد الوحدات المنتجة فقد بلغ عددها في 2016 قرابة 3379 مؤسسة. تستأثر معمدية القلعة الكبرى 774 مؤسسة (23%) تليها معمدتي سوسة المدينة وسوسة سيدي عبد الحميد بـ346 مؤسسة 10% لكل منهما.

رسم بياني عدد 26: توزع الوحدات الانتاجية على مختلف المعتمديات



المصدر: ولاية سوسة في أرقام-2016

يبلغ عدد المؤسسات المسجلة في 2017 قرابة 113 مؤسسة منها 60 مؤسسة مصدرة. كما نجد 10 مغازات معتمدة. أما بالنسبة للهياكل المهنية فنجد بولاية سوسة مجلسا للحرف وأمينا للصناعات التقليدية ومجمعين للمنتجات التقليدية. تتوفر بولاية سوسة عدة مواد أولية أهمها الطين والصوف وخشب الزيتون. كما يتم توريد عدة مواد لاستعمالها من قبل الحرفيين. وقد بلغ عدد الموردين ثلاثة (3) منهم موردين (اثنين) يتمتعان بالامتيازات الجمركية ومورد يتمتع بالامتيازات الجبائية.

أما بالنسبة للاختصاصات الموجودة بالجهة فنذكر منها الألياف النباتية والتطريز اليدوي وخياطة الملابس التقليدية والنسيج اليدوي والمصوغ. بلغ عدد المنتجين الخواص للزربية والنسيج في 2017 قرابة 6 منتجين. أما عدد العاملات بمنزلهن فناهز 12 عاملة. أما عدد القطع المنتجة فبلغ عددها 32 قطعة. وقد انخفض هذا العدد من 95 قطعة سنة 2016 إلى 32 قطعة في 2017. بلغ عدد المصدرين لمنتجات الصناعات التقليدية المراقبة 84 مصدرا بقيمة استثمار بلغت 792127.300 دينار. ولمزيد تدعيم القطاع قام الديوان الوطني للصناعات التقليدية ببرمجة مشروع انجاز قرية حرفية بحمام سوسة القنطاوي. تبلغ قيمة التمويلات قرابة 5 مليون دينار أما عدد مواطن الشغل المتوقع احداثها فستكون في حدود 400 موطن شغل.

كما يتم برمجة عدة تظاهرات وطنية وجهوية للتعريف بالمنتجات التقليدية ومن أهمها:

- المعرض الوطني للزربية والنسيج المحفوف بسوسة.
- أيام الصناعات التقليدية بالقنطاوي.
- الصالون الدولي للسياحة.
- الاحتفال بأيام الصناعات التقليدية واللباس الوطني.
- مهرجان الأصالة والتراث.
- عروض للأزياء التقليدية في اطار احياء المدينة العتيقة.
- الندوة الوطنية حول النهوض بالزربية.

في 2016 بلغ عدد المصدرين 84 مصدرا مقابل 86 مصدرا في 2015. أما قيمة الصادرات فبلغت قرابة 792127.3 دينار مقابل 568619.7 في 2015 أي بنسبة تطور قدرت بـ39.3%.

أما بالنسبة للاستثمار والتمويل في الصناعات التقليدية فبلغ عدد المشاريع في السداسي الأول لسنة 2017 قرابة 211 مشروعا بقيمة جمالية قدرت بـ 982.1 ألف دينار ومكنت من بعث 414 موطن شغل. ويساهم البنك التونسي للتضامن في تمويل المشاريع المتعلقة بالصناعات التقليدية. حيث بلغ عدد المشاريع التي تم تمويلها خلال السداسي الأول لسنة 2017 قرابة 10 مشاريع بقيمة قدرت بـ 473.5 ألف دينار.

ولتلبية حاجيات الحرفيين يتم الالتجاء لتوريد بعض المواد الأولية. بلغ عدد الموردين للمواد الأولية الموردة والمتمتعة بالامتيازات الجبائية موردا واحدا فقط بقيمة بلغت 190.000 د مقابل 158.000 في 2015. بلغ عدد الموردين للمواد الأولية والمتمتعة بامتيازات جمركية اثنان (2) في 2015 ثم أصبح موردا واحدا في 2016. وبلغت قيمة المواد الموردة في 2016 قرابة 357500 د بعد أن كانت 649500 د في 2015.

أما بالنسبة لتجارة التفصيل فبلغ عدد نقاط البيع بالتفصيل 27707 نقطة . تضم معتمدية سوسة الجوهرة أكبر عدد وهي 7124 نقطة بيع بالتفصيل باعتبار وأن هذه المعتمدية تضم أكبر عدد من سكان الولاية. وقد تطور عدد نقاط البيع بالتفصيل بين 2014 و2016 من 25179 نقطة إلى 27707 نقطة أي بزيادة قدرت بـ 1264 نقطة بيع في السنة.

جدول 87: توزيع تجار الجملة والتفصيل حسب المعتمديات

المعتمدية	عدد نقاط التجارة بالجملة			عدد نقاط التجارة بالتفصيل		
	2014	2016	التطور	2014	2016	التطور
سوسة المدينة	821	836	15	3379	3506	127
سوسة الرياض	303	415	112	1903	2272	369
سوسة جوهرة	1579	1664	85	6742	7124	382
سوسة سيدي الهاني وكندار وسيدي بوعلي وهرقلة والنفيضة وبوفيشة والمسعدين.	306	323	17	1342	1493	151
حمام سوسة	367	438	71	1778	2003	225
أكودة	80	138	58	877	967	90
القلعة الكبرى	117	145	28	1016	1251	235
سيدي بوعلي	23	26	3	570	643	73
هرقلة	32	32	0	376	409	33
النفيضة	45	47	2	1619	1769	150
بوفيشة	9	10	1	856	936	80
الكندار	5	8	3	477	529	52
سيدي الهاني	7	9	2	162	184	22
مساجن	497	559	62	2473	2897	424
القلعة الصغرى	61	71	10	669	765	96
الزاوية /القصيبة	93	93	0	940	959	19
المجموع	4345	4819	474	25179	27707	2528

المصدر : ولاية سوسة في أرقام-2017

2.4 الخدمات

يوجد بولاية سوسة عدد هام من مؤسسات الخدمات من بينها القطاع المؤسساتي والقطاع المصرفي. تضم الولاية فرعا للبنك المركزي و158 فرعا بنكيا وتتوزع على مختلف المعتمديات بنسب متفاوتة. يتركز بسوسة المدينة أكبر عدد منها ووصل عددها في 2016 إلى 52 فرعا أي قرابة 33% من مجموع المؤسسات المتركزة بالولاية .

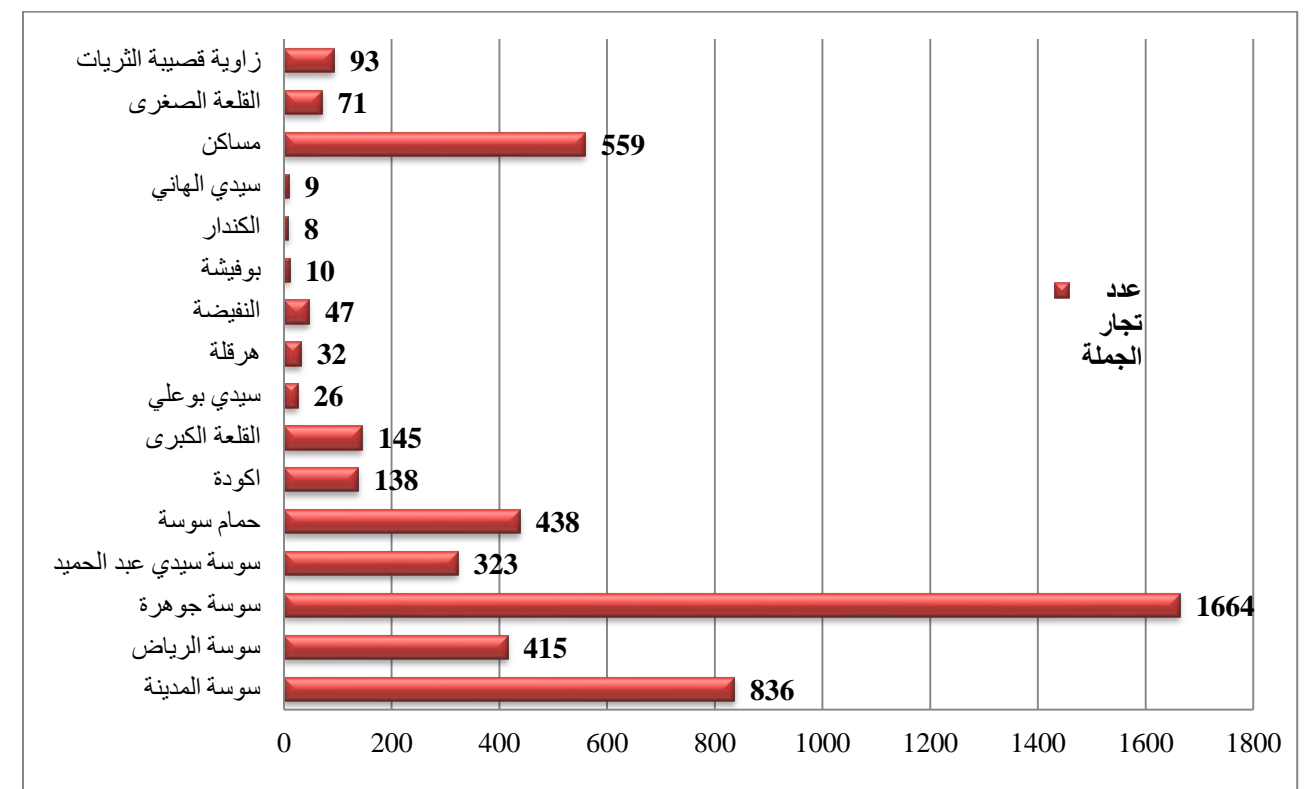
4. التجارة والخدمات

1.4 التجارة

تضم ولاية سوسة قرابة 14 سوقا أسبوعية و16 سوقا بلديا موزعة على مختلف المعتمديات إلى جانب تجار البيع بالجملة وتجار البيع بالتفصيل. تتركز الأسواق الأسبوعية بكل من سوسة ومساجن وحمام سوسة والقلعة الكبرى والقلعة الصغرى وأكودة وزاوية سوسة وسيدي الهاني وكندار وسيدي بوعلي وهرقلة والنفيضة وبوفيشة والمسعدين. أما بالنسبة للأسواق البلدية فنجد 5 أسواق بمدينة سوسة وسوقا واحدة بكل من حمام سوسة والقلعة الكبرى والقلعة الصغرى والنفيضة وبوفيشة وسيدي بوعلي وهرقلة و3 أسواق بمساجن.

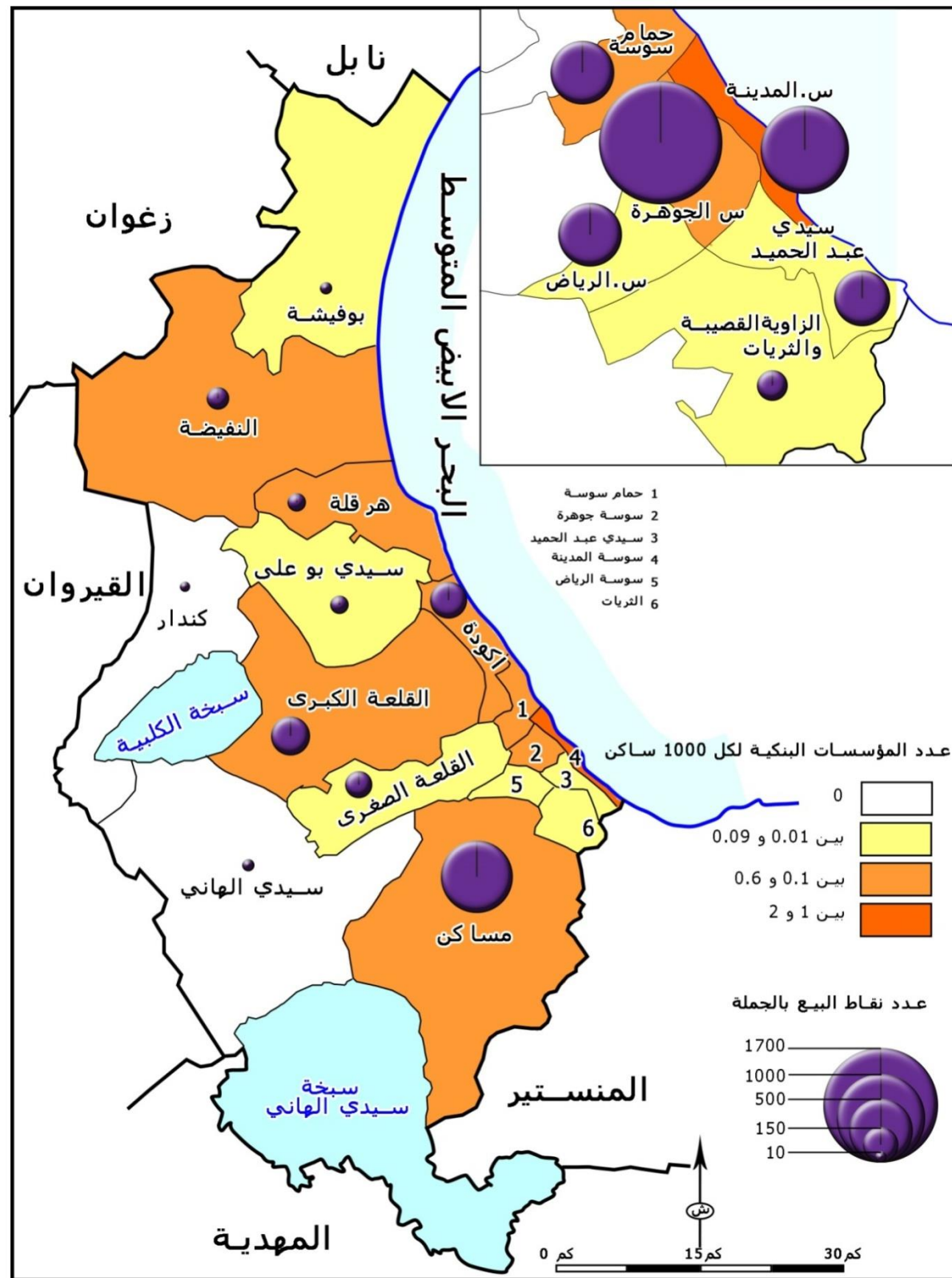
في 2016 ضمت ولاية سوسة 4814 نقطة لتجارة الجملة في مختلف المجالات. وقد تطور العدد بين 2014 و2016 من 4345 نقطة إلى 4814 نقطة. في 2017 أصبح عدد نقاط تجارة الجملة 4960 نقطة. تتركز أغلب نقاط تجارة الجملة بمعتمدية سوسة الجوهرة التي تضم 1664 نقطة اي (34.5%) ثم بمعتمدية سوسة المدينة التي تحتوي على 836 نقطة تليها معتمدية مساجن بـ 559 نقطة. وتتوزع بقية نقاط البيع التجارية على مختلف المعتمديات بطريقة متفاوتة تتراوح بين 438 نقطة (معتمدية حمام سوسة) و8 نقاط (كندار). يرتبط توزيع تجار الجملة على مختلف المعتمديات بعدد السكان وتطورها ومستوى عيشها ودرجة الديناميكية الاقتصادية للمعتمدية.

رسم بياني عدد 27: توزيع تجار الجملة على مختلف المعتمديات



المصدر: ولاية سوسة في أرقام-2017

خريطة عدد 33: توزيع عدد تجار الجملة والمؤسسات البنكية



المصدر: ولاية سوسة في أرقام -2018

جدول 88: توزيع وتطور الفروع البنكية على مختلف المعتمديات

المعتمدية	عدد المؤسسات البنكية			المعتمدية	عدد المؤسسات البنكية		
	2017	2016	2014		2017	2016	2014
سوسة المدينة	1	1	1	هرقله	52	52	49
سوسة الرياض	8	8	6	النفیضة	7	7	5
سوسة جوهرة	2	2	2	بوفيشة	31	29	25
سيدي عبد الحميد	0	0	0	الكندار	3	3	3
حمام سوسة	0	0	0	سيدي الهاني	23	22	20
اكودة	20	19	18	مساكن	5	5	4
القلعة الكبرى	2	1	1	القلعة الصغرى	7	7	7
سيدي بوعلي	1	1	1	زاوية قصبية الثريات	1	1	1
	163	158	143	المجموع			

المصدر: ولاية سوسة في أرقام -2017-2018

في 2017 تطور عدد البنوك ليصبح 163 بنكا أي بزيادة 5 فروع بنكية. شهدت معتمدية سوسة جوهرة أهم نسبة تطور لعدد البنوك بزيادة 5 فروع منها خلال ثلاث سنوات ورغم أهمية هذا المرفق لازالت كل من معتمدية كندار وسيدي الهاني تفقر إليه.

أما بالنسبة للتمثيلية المؤسساتية المرتبطة بقطاع التنمية فنجد بولاية سوسة عددا هاما من الإدارات الجهوية والمحلية. تتركز أغلب الإدارات الجهوية بمدينة سوسة أما الإدارات المحلية فيختلف توزعها حسب القطاع وحسب عدد السكان.

جدول 89: أهم التمثيلية المؤسساتية للقطاعات التنموية بولاية سوسة

القطاع	عدد الإدارات	القطاع	عدد الإدارات
التعليم	1 جهوية	استغلال وتوزيع المياه	8 : 2 جهوية و 6 محلية
التعليم العالي	2 : جامعة سوسة والخدمات الجامعية	البيئة والتطهير	12 : 2 جهوية و 10 محلية
التكوين المهني	12 ادارة محلية	الصناعة	2 : وكالة النهوض بالصناعة والوكالة العقارية للصناعة
التشغيل	7 : 1 ادارة جهوية و 6 ادارات محلية	السياحة	2
الصحة	1 جهوية	الصناعات التقليدية	1
الشباب والرياضة والطفولة	2	النقل	6 : 2 جهوية و 4 محلية
الثقافة	3 (ادارة جهوية ومعهد جهوي ومكتبة جهوية)	البريد والاتصالات	55 : 5 جهوية و 50 مكتب بريد
الزراعة	38 (8 ادارات جهوية و 30 ادارة محلية)	التجارة	1
الكهرباء والغاز	4 (2 جهوية و 2 محلية)		

المصدر: ولاية سوسة في أرقام -2018

5. الاستثمارات

حسب إدارة التنمية بسوسة بلغت قيمة الاستثمارات للمخطط 2010-2014 قرابة 2751487 ألف ديناراً وتوزعت إلى 899727 ألف ديناراً بالنسبة للقطاع العام و1851760 ألف ديناراً بالنسبة للقطاع الخاص. وتتوزع الاستثمارات حسب القطاع كما يلي :

جدول 90: توزيع الاستثمارات حسب القطاع

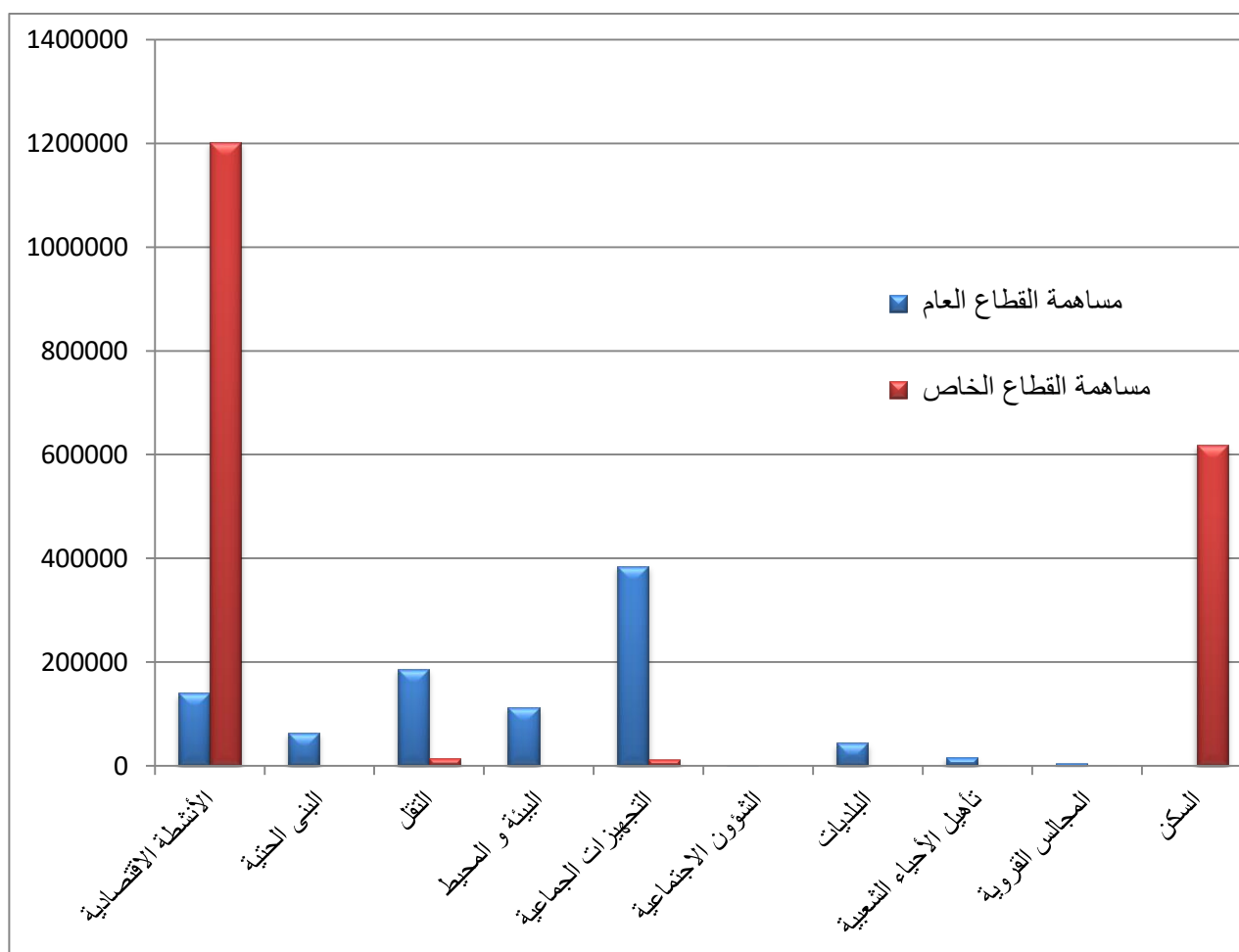
القطاع	العام	%	الخاص	%	المجموع	%
الأنشطة الاقتصادية	140455	15.6				
الزراعة والصيد البحري	36685	4.1	100760	5.4	137445	5
الصناعة	0	0				
الصناعات المعملية	29085	3.2	777000	42	777000	28.3
المناطق الصناعية	59537.5	6.6			29085	1
الصناعات الغير معملية	13347.5	1.5	325000	17.6	338348	12.3
السياحة	1800	0.2			1800	0.1
الصناعات التقليدية						
البنى التحتية						
التنوير	47599.7				49399	0
الماء الصالح للشرب	11937.8				20614.5	0
البريد والاتصال	4558	0.5	4000	0.2	8558	0.3
التنقل	187496	20.8				
الطرق والجسور	118842	13.2			118842	4.3
المسالك	9005	1.0			9005	0.3
النقل البري	29902	3.3	15000	0.8	44902	1.6
النقل الحديدي	2350	0.3			2350	0.1
النقل البحري	27397	3.0			27334	1.0
البيئة والمحيط						
التطهير	83381	9.3			83381	3
حماية المدن من الفيضانات	25500	2.8			25500	0.9
البيئة	4750	0.5			6750	0.2
التجهيزات الجماعية						
التربية والتعليم	27187	3.0			27187	1
التعليم لعالى	57630	6.4			57630	2.1
الخدمات الجامعية	14700	1.6	2000	0.1	16700	0.6
البحث العلمي	204420	22.7			204420	7.4
الصحة	36854	4.1	10000	0.5	46919	1.7
الشباب والرياضة	34980	3.9			39875	1.3
الثقافة وحماية التراث	8898	1.0			8898	0.3
الطفولة	783	0.1			308	
الشؤون الاجتماعية	360				360	
البلديات	44907	5.0			44907	1.6
تأهيل الأحياء الشعبية	16975	1.9			16975	0.6
المجالس القروية	5145	0.6			5145	0.2
السكن	-	-	618000	33.4	618000	22.5
المجموع	-	-	1851760	100	2751487	100

المصدر: ولاية سوسة - 2019

يختلف توزيع الاستثمارات حسب القطاع بين الاستثمارات العمومية والخاصة. بالنسبة للاستثمارات العمومية احتكرت التجهيزات العمومية أهم جزء (40%). ثم نجد قطاع النقل بـ19%. أما الأنشطة الاقتصادية فكان من نصيبها 15% من جملة الاستثمارات العمومية. وتوزعت بقية الاستثمارات على البيئة والمؤسسات العمومية (البلديات والمجالس القروية).

أما الاستثمارات بالقطاع الخاص فتتوجه إلى قطاعين هامين وهما على التوالي الأنشطة الاقتصادية التي احتكرت 65% من جملة الاستثمارات الخاصة وقطاع السكن بنسبة قدرت بـ33.4%. بالنسبة للقطاعات الأخرى تعتبر مساهمة القطاع الخاص محدودة وتتراوح بين 0.1% بالنسبة لقطاع الخدمات الجامعية و0.8% بالنسبة لقطاع النقل البري.

رسم بياني عدد 28: توزيع الاستثمارات العامة والخاصة حسب القطاع



المصدر: ولاية سوسة - 2019

المحور الخامس: الهيكلة العمرانية و المراكز الحضرية

1. الهيكلة العمرانية

2. المراكز الحضرية

1. الهيكلية العمرانية

بين 2014 و2016 شهدت 11 بلدية من 16 بلدية تطورا هاما في عدد السكان. وسجلت سوسة أهم عدد سكان مضاف في السنة (6934 ساكنا) وهو ما يبرز مدى استقطاب المدينة للسكان من المعتمديات المجاورة أو من الولايات الأخرى.

جدول 91: تطور عدد السكان حسب البلديات

البلدية	2014	2016	2017	عدد السكان المضافة /السنة بين 2014 و2016	عدد السكان المضافة /السنة بين 2016 و2017
سوسة	221530	235398	239595	6934	4197
الزهور	17348	15549	19076	-899,5	3527
قصيبة	11623	16652	13573	2514,5	-3079
الثريات	20681	20587	25188	-47	4601
زواوية سوسة	42937	45161	45519	1112	358
حمام سوسة	27200	29051	29956	925,5	905
أكودة	53323	55462	61312	1069,5	5850
القلعة الكبرى	10282	10596	20255	157	9659
سيدي بو علي	7419	7701	9728	141	2027
هرقلة	10990	11198	31164	104	19966
النفيسة	9931	10210	27577	139,5	17367
بوفيشة	3804	3883	14176	39,5	10293
الكندار	2706	2847	14109	70,5	11262
سيدي الهاني	34548	37597	41726	1524,5	4129
القلعة الصغيرة	60165	65435	87477	2635	22042
مساكين	12916	10451	13418	-1232,5	2967
المسعين	-	-	8033	-	-
شط مريم	-	-	19494	-	-
قريمت هيشر	-	-	-	-	-
المجموع	547403	577779	721376	15188	116176

المصدر: المعهد الوطني للإحصاء - ولاية سوسة في أرقام -2017-2018

تتركز أغلب المنشآت الهامة والمهيكلية بمدينة سوسة. إذ نجد بها أغلب مؤسسات التعليم العالي باستثناء المعهد العالي للإعلامية وتقنيات الاتصال والمدرسة العليا للعلوم والتكنولوجيا الموجودة بحمام سوسة والمعهد العالي لعلوم الفلاحة المتمركز بشط مريم. كما تحتكر المدينة أكثر من 45% من مجموع الأسرة السياحية إلى جانب المستشفيات الجامعية والقطب التكنولوجي وغيرها من التجهيزات المهيكلية.

1.1 الترتيب والوزن الديموغرافي لمختلف المدن

تتميز ولاية سوسة بديناميكية عمرانية هامة وقد تطورت وفق محورين أساسيين وهما :

- تواصل توسع المراكز العمرانية الكبرى
- التوسع العمراني على طول المحاور الكبرى .

كانت ولاية سوسة (قبل 1960) تتكون من مجموعة من البلديات المتباعدة ومع الديناميكية التي شهدتها مدينة سوسة والمدن القريبة منها نتيجة تركيز العديد من التجهيزات الهامة وتنفيذ المشاريع المهيكلية (مناطق سياحية وصناعية وتهيئة مناطق سكنية) أصبحت المدن التي تكون ولاية سوسة امتدادا عمرانيا لبعضها لبعض. ومثال ذلك سوسة وحمام سوسة من جهة وسوسة وزواوية سوسة من جهة أخرى وكذلك مساكين والمسعين من جهة والقلعة الكبرى وأكودة من جهة أخرى. وقد كان لهذه الديناميكية العمرانية انعكاس هام على الهيكلية العمرانية الحالية لولاية سوسة.

قبل 2016 تكونت الشبكة العمرانية لولاية سوسة من 16 مدينة (بلدية) وبعد أحداث بلديتين بكل من شط مريم والقريمت هيشر أصبح عدد البلديات 18. تختلف أهميتها حسب عدد السكان والتجهيزات المهيكلية التي تضمها ومستوى تجهيزها. وتتكون الهيكلية العمرانية لولاية سوسة من أربع مجموعات وهي :

- **المجموعة الأولى** تضم مدينة سوسة : أهم مدينة وتلعب دور ميتروبول جهوي وتضم قرابة 221530 ساكنا في 2014 أي 40% من العدد الجملي للسكان الحضريين. تمتد المنطقة البلدية على مساحة 4500 هكتارا. وتتكون من أربع دوائر.
- **المجموعة الثانية**: تتكون من مدن متوسطة تضم أكثر من 35000 ساكنا وهي بلديات حمام سوسة والقلعة الكبرى ومساكين والقلعة الصغرى وتلعب دور مراكز عمرانية ذات مستوى أول وتضم بين 6.5% و11% من مجموع السكان الحضريين.
- **المجموعة الثالثة** : تتكون من مدن تضم بين 10.000 ساكنا و30000 ساكنا وهي بلديات الزهور وقصيبة الثريات وزواوية سوسة وأكودة وسيدي بو علي والنفيسة والمسعين وتلعب دور مراكز عمرانية ذات مستوى ثاني وتضم بين 6% و2% من مجموع السكان الحضريين.
- **المجموعة الرابعة**: وهي مدن صغيرة تضم أقل من 10000 ساكنا وتتكون من هرقلة وكندار وسيدي الهاني وبوفيشة والبلديتين اللتين وقع أحداثهما بعد ماي 2016 في إطار تعميم البلديات على كامل التراب الوطني وهي شط مريم والقريمت هيشر. هي عبارة عن مراكز عمرانية محلية تضم أقل من 2% من مجموع السكان الحضريين.

بين 2014 و2016 لم يتطور الوزن الديموغرافي لمختلف المدن بل شهدت أغلبها انخفاضا في وزنها الديموغرافي باستثناء مدينة سوسة التي واصلت استقطابها للسكان وأصبحت تضم قرابة نصف السكان الحضريين للولاية مما زاد في خلق ضغط كبير عليها وأدى إلى ظهور عدة مشاكل أهمها المرتبطة بالاختناق المروري الذي تعاني منه المنطقة المركزية للمدينة.

2.1 التهيئة العمرانية بولاية سوسة

جدول 92: حالة أمثلة التهيئة العمرانية

1. قائمة أمثلة التهيئة العمرانية للبلديات التي تمت المصادقة عليها

البلدية	تاريخ المصادقة	البلدية	تاريخ المصادقة
سيدي الهاني	الأمر عدد 2865 لسنة 2007 المؤرخ في 12-11-2007	كندار	الأمر عدد 1484 لسنة 2010 المؤرخ في 14-06-2010
سوسة	الأمر عدد 3173 لسنة 2008 المؤرخ في 06-10-2008	النفیضة	الأمر عدد 1513 لسنة 2010 المؤرخ في 14-06-2010
بوفيشة	الأمر عدد 3315 لسنة 2008 المؤرخ في 21-10-2008	حمام سوسية	الأمر عدد 1870 لسنة 2010 المؤرخ في 26-07-2010
القلعة الكبرى	الأمر عدد 3314 لسنة 2008 المؤرخ في 21-10-2008	القلعة الصغرى	الأمر عدد 1871 لسنة 2010 المؤرخ في 26-07-2010
زاوية سوسة	الأمر عدد 2310 لسنة 2009 المؤرخ في 31-07-2009	أكودة	الأمر عدد 3003 لسنة 2013 المؤرخ في 10-07-2013
القصبية و الثريات	الأمر عدد 1428 لسنة 2010 المؤرخ في 14-06-2010	مساكين	الأمر عدد 3453 لسنة 2014 المؤرخ في 09-09-2014
المسعدین	الأمر عدد 1482 لسنة 2010 المؤرخ في 14-06-2010		
سيدي بوعلي	الأمر عدد 1483 لسنة 2010 المؤرخ في 14-06-2010	هرقلة	قرار بتاريخ 14 فيفري 2003

1. قائمة أمثلة التهيئة العمرانية للتجمعات الريفية أوالمجالس القروية المصادق عليها

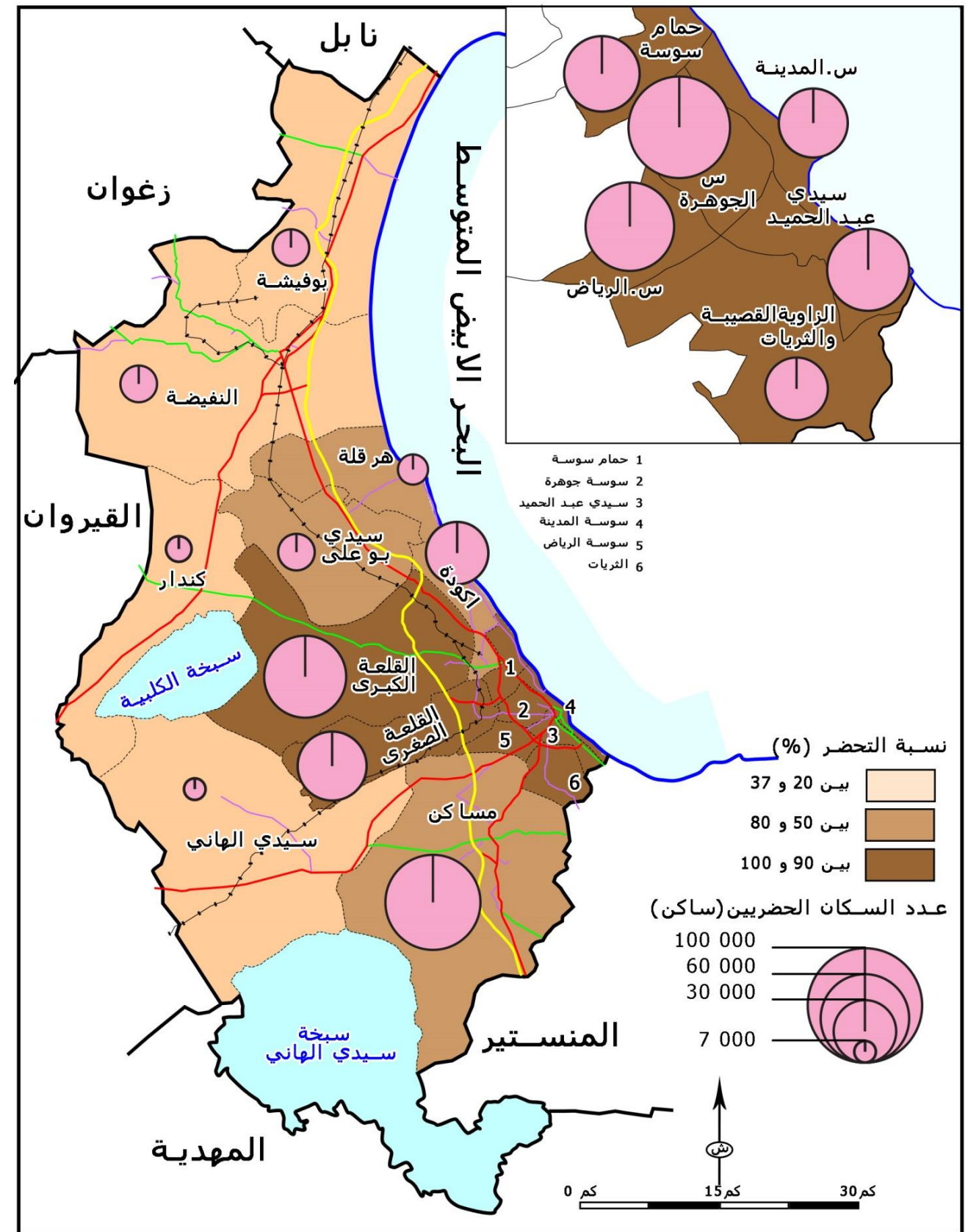
التجمع	تاريخ المصادقة	التجمع	تاريخ المصادقة
المردین	مصادق عليه بقرار بتاريخ 17/03/1997	عين مذاكر	مصادق عليه من طرف المجلس الجهوي بتاريخ 18/08/1990
البرجين بني ربيعة	مصادق عليه بقرار بتاريخ 15/01/2001	الشقارنية	مصادق عليه من طرف المجلس الجهوي بتاريخ 17/06/1987
الكرارية	مصادق عليه بقرار بتاريخ 12/1997	عين القارصي	مصادق عليه من طرف المجلس الجهوي بتاريخ 09/12/1987
منزل المحطة	مصادق عليه من طرف المجلس الجهوي بتاريخ 12/09/2006	عين الرحمة	مصادق عليه من طرف المجلس الجهوي بتاريخ 16/06/1988
الكنایس	مصادق عليه من طرف المجلس الجهوي بتاريخ 20/12/1991	سيدي خليفة الصلغاني	مصادق عليه من طرف المجلس الجهوي بتاريخ 16/06/1988
البورة	مصادق عليه من طرف المجلس الجهوي في 17/06/1987	البشاشمة	مصادق عليه من طرف المجلس الجهوي بتاريخ 17/06/1987
الشباب	مصادق عليه من طرف المجلس الجهوي في 19/06/1987	البلالمة	مصادق عليه من طرف المجلس الجهوي بتاريخ 17/06/1987
المهادبة	مصادق عليه من طرف المجلس الجهوي في 30/11/1993	كروسية	مصادق عليه من طرف المجلس الجهوي بتاريخ 05/06/1989
الشويشة	مصادق عليه من طرف المجلس الجهوي بتاريخ 30/11/1993	منزل دار بالواعر	مصادق عليه من طرف المجلس الجهوي بتاريخ 30/11/1989
السد القبلي	مصادق عليه من طرف المجلس الجهوي في 0/08/1993	الفرادة	مصادق عليه من طرف المجلس الجهوي بتاريخ 17/06/1987
أولاد عبدالله	مصادق عليه من طرف المجلس الجهوي في 30/11/1989	شط مريم	مصادق عليه بالأمر الحكومي عدد 530 بتاريخ 17/06/2015

2. قائمة أمثلة التهيئة التفصيلية المصادق عليها

المنطقة	المعمدية	الجهة المسؤولة عن الدراسة	المساحة	تاريخ المصادقة
منطقة المطار	سوسة جوهرة	وكالة التهذيب والتجديد العمراني	146	قرار وزير الداخلي والتجهيز بتاريخ 22 فيفري 1996.
الزهور	سوسة الرياض	الوكالة العقارية للسكنى	140	قرار السيد والي سوسة بتاريخ 21 ديسمبر 1998.
هرقلة الكرنيش	هرقلة	الوكالة العقارية السياحية	40	قرار السيد والي سوسة بتاريخ ماي 2001.
سوسة سهلول4	سوسة جوهرة	الوكالة العقارية للسكنى	112	قرار السيد والي سوسة بتاريخ 19 ماي 2003.
بوحسينة الشمالية	سوسة جوهرة	الوكالة العقارية للسكنى	100	قرار السيد والي سوسة بتاريخ 21 أوت 2008.
النفیضة الجديدة	النفیضة	الوكالة العقارية للسكنى	*****	موافقة اللجنة الفنية للتقسيمات بتاريخ 13 نوفمبر 2015

المصدر: الإدارة الجهوية للتجهيز بسوسة-2018

خريطة عدد 34: الهيكلية العمرانية بولاية سوسة



2. المراكز الحضرية

تضم ولاية سوسة 18 مركزا عمرانيا ويتميز كل منها بخصائص حضرية مرتبطة أساسا بـ :

- تاريخ التطور الحضري للمدينة
- موقع المدينة في الهيكلية العمرانية للولاية
- تاريخ احداث البلدية

وتنقسم المراكز الحضرية بولاية سوسة إلى:

- مركز ميتروبولي وهي مدينة سوسة وهي أول بلدية تم احداثها بولاية سوسة.
- مراكز رئيسية وهي مدن مساكن وحمام سوسة والقلعة الكبرى والتي تم احداثها في 1921 والقلعة الصغرى في بداية الاستقلال (1957).
- مراكز ثانوية وهي مدن أكودة والزهور وزاوية سوسة وقصيبة الثريات والمسعدين والنيفضة وسيدي بوعلي وهي مراكز تضم بين 27200 ساكنا و10282 ساكنا ووقع احداثها بين 1957 و1985.
- مراكز محلية: وهي بلديات تضم أقل من 10.000 ساكنا وهي بوفيشة وهرقلة والكندار وسيدي الهاني ووقع احداثها في أواخر التسعينات وبداية الألفيتين.
- مراكز جديدة تم احداثها في 2016 وهي بلديتي شط مريم والقريبات هيشر.

جدول 93: المراكز الحضرية بولاية سوسة

البلدية	تاريخ الاحداث	المساحة	عدد السكان	%	البلدية	تاريخ الاحداث	المساحة	عدد السكان	%
سوسة	1884/07	4500	221530	40.46	المسعدين	-	-	12916	2.35
مساكن	1921/02/19	-	60165	11	القصيبة الثريات	1966/04/25	1600	11623	2.12
القلعة الكبرى	1921/02/19	24904	53323	9.74	النيفضة	1957/10/09	1125	10990	2
حمام سوسة	-	20000	42937	7.84	سيدي بوعلي	1969	-	10282	1.87
القلعة الصغرى	1957/01/09	3600	34548	6.31	بوفيشة	1966/04/25	3400	9931	1.81
أكودة	1957/01/09	2310	27200	4.97	هرقلة	-	-	7419	1.35
زاوية سوسة	1985/04/05	770	20681	3.77	الكندار	2005/01/19	-	3804	0.7
الزهور	1985/05/04	-	17348	3.17	سيدي الهاني	1994/03/07	-	2706	0.5

المصدر: ولاية سوسة -2019-المعهد الوطني للإحصاء

1.2-المركز الرئيسي : مدينة سوسة

تم احداث بلدية سوسة في جويلية 1884 وتعتبر من البلديات الأولى التي تم احداثها بالتراب الوطني وبمنطقة الوسط الشرقي. كانت المنطقة البلدية تسمح قرابة 32 هكتارا (حدود المدينة العتيقة) وتطورت مساحتها لتصبح الآن قرابة 4500 هكتارا. تتكون بلدية سوسة من أربع دوائر بلدية هامة وهي سوسة الشمالية وسوسة الجنوبية وسوسة المدينة وسوسة الرياض. تتوزع مساحة مدينة سوسة إلى قرابة 3174 هكتارا مناطق عمرانية وتمثل 70% و579 هكتارا مناطق عمرانية مهينة و335 هك مناطق طبيعية وتضم هذه الأخيرة مساحة الوادي الذي يفصل بلدية سوسة عن بلدية

حمام سوسة والمنطقة الرطبة. أما المناطق الفلاحية فلا تتجاوز مساحتها 427.5 هكتارا. يبرز توزع المساحة حسب الاستغلال توسع المناطق العمرانية على حساب الأراضي الفلاحية وما تعانیه هذه الأخيرة من ضغط. في 2014 بلغ عدد سكان مدينة سوسة 221530 ساكنا.

تضم المدينة وظائف عديدة ساهمت في دعم جاذبيتها من ناحية وفي مزيد الضغط العمراني عليها من ناحية أخرى. إلى جانب المناطق السكنية المتعددة الأنواع نجد الفضاءات المخصصة للخدمات والتجارة والفضاءات السياحية وكذلك الفضاءات الصناعية.

تحتل الفضاءات الصناعية جنوب المدينة وتمتد على طول الطريق الجهوية رقم 82 أما الفضاءات المخصصة للخدمات والتجارة فتركزت في مرحلة أولى خلال فترة الاستعمار قرب المدينة العتيقة وتطورت لتحتل عدة أماكن إلا أن أهم فضاء بقي مركز المدينة أين نجد أغلب الادارات والبنوك والمؤسسات العامة والخاصة. أما الفضاءات السياحية فاحتلت الواجهة الساحلية للمدينة.

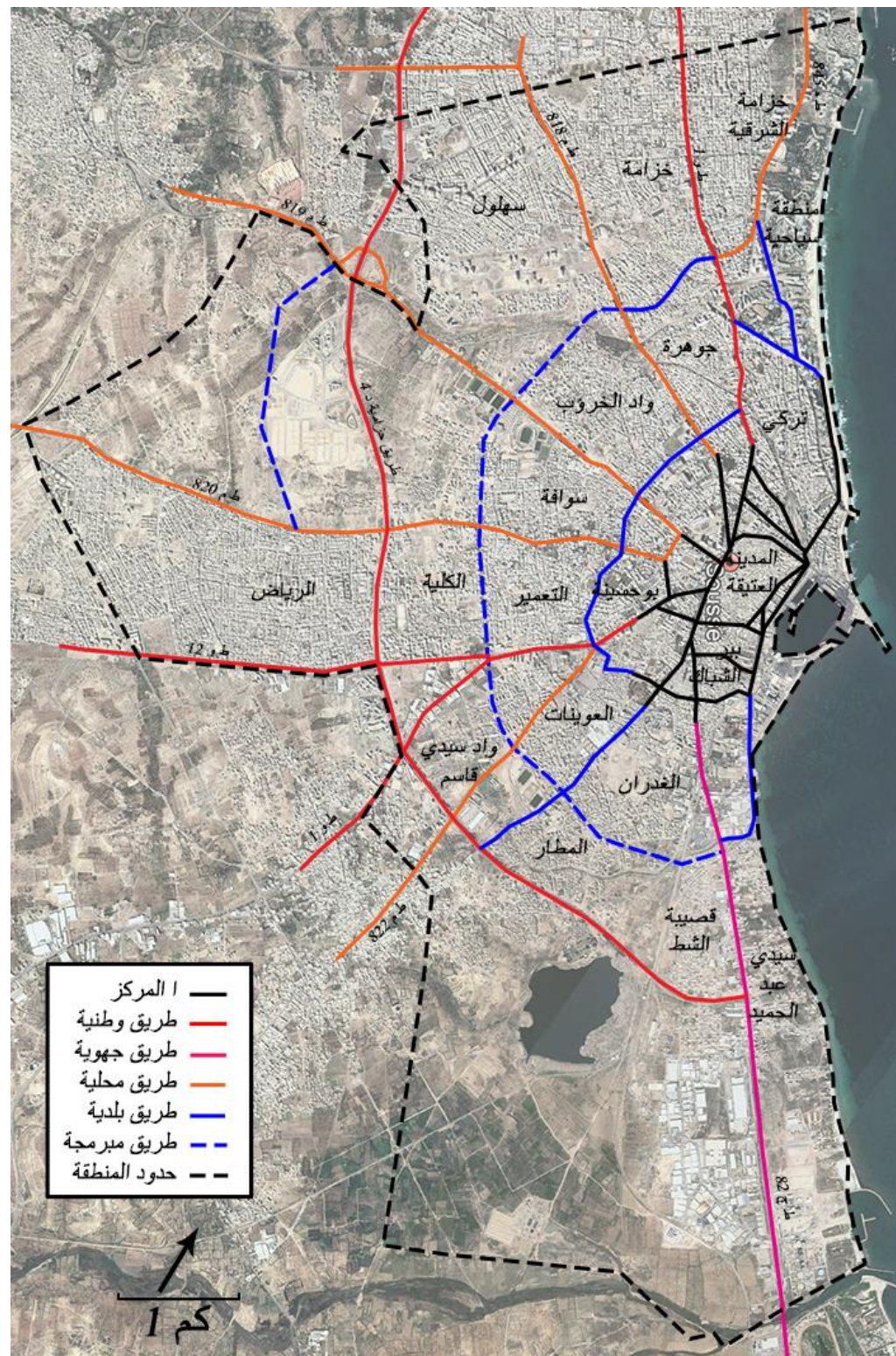
وقد كان لهذا التوزيع المجالي للوظائف انعكاسا هاما على التوزيع المجالي للمناطق السكنية ولخصائصها والمتعلقة خاصة بكثافتها ونوعية الحياة بها. جنوبا تتركز الأحياء الشعبية التي تتميز بكثافة هامة والتي يؤمها خاصة عمال المناطق الصناعية الموجودة. غربا تتميز المناطق السكنية بعدة أشكال فنجد الأحياء الموجهة للطبقة الوسطى مثل بوحسينة والزهراء وأخرى شعبية مثل أحياء التعمير والعوينة والسواف. أما على مستوى شمال المدينة فتمتد الأحياء الراقية التي تتميز بكثافة متوسطة إلى ضعيفة وهي أحياء خزامة الشرقية وخزامة الغربية.

تتميز مدينة سوسة بشبكة طرقات هامة ذات شكل شعاعي مما مكنها من تغطية هامة لمجالها. تمكّن الشبكة الشعاعية من الربط بين مختلف أجزاء المدينة وبين أحيائها وكذلك من ربطها بمجالها الجهوي والوطني. ومن أهم الطرقات المكونة للشبكة نجد:

- الطرقات الوطنية: الطريق الوطنية رقم 1 والطريق الوطنية رقم 12.
- الطرقات الجهوية: الطريق الجهوية رقم 82 التي تربط مدينة سوسة بمدينة المنستير.
- الطرقات المحلية رقم: 845 و818 و819 و820 و822.
- إلى جانب الطرقات المرقمة تضم الشبكة الطريق الحزامية الكبرى والطريق الحزامية الصغرى.

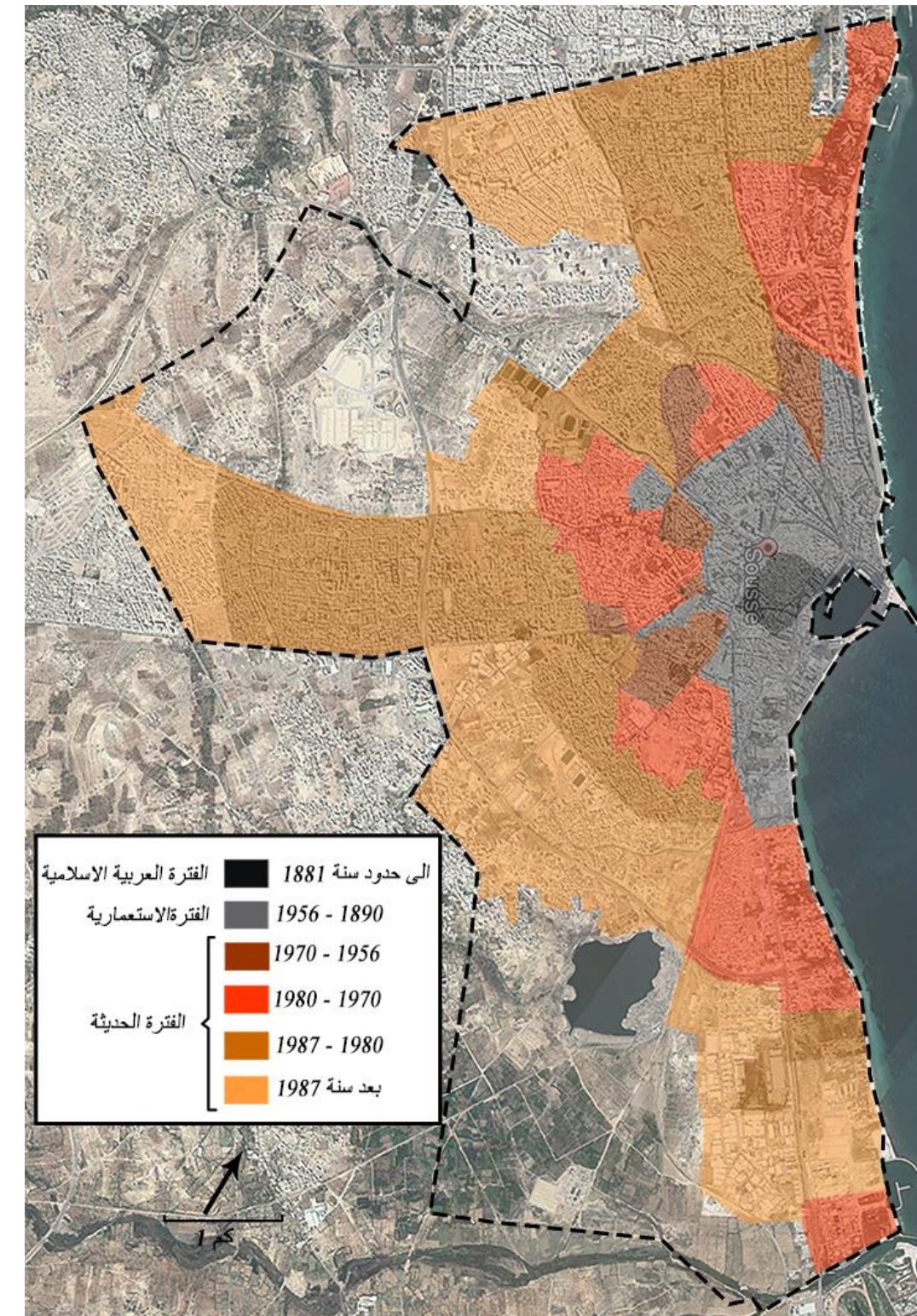
كما تحتوي المدينة على عدة تجهيزات مهيكلة كان لها انعكاس على جعلها مركزا جهويا. نجد بها مختلف التمثيليات الادارية والمؤسسات المصرفية وخاصة منها البنك المركزي والمستشفيات الجامعية (2 مستشفيات) وعدة مؤسسات للتعليم العالي (جامعات ومعاهد ومدارس) ومركب رياضي بمقاييس وطنية وعالمية وتجهيزات ثقافية هامة مثل المسرح البلدي وقاعات السينما إلى جانب القطب التكنولوجي ومحاضن المؤسسات وفضاء المعارض.

خريطة عدد 36: شبكة الطرقات بمدينة سوسة



المصدر: دراسة استراتيجية تنمية مدينة سوسة - 2015.

خريطة عدد 35: التطور العمراني لمدينة سوسة



المصدر: دراسة استراتيجية تنمية مدينة سوسة - 2015.

تمثل مدينة مسكن نقطة التقاء للعديد من المحاور الرئيسية ومن أهمها الطريق الوطنية رقم 1 والطريق الجهوية رقم 100 والطريق السيارة 1. وقد ساهم موقعها الجغرافي في خلق ديناميكية عمرانية واقتصادية هامة بها. يتميز نسيجها العمراني بكثافته التي تختلف من منطقة إلى أخرى. تتميز المنطقة المركزية بكثافتها العالية وتخفض هذه الأخيرة إذا اتجهنا إلى الأحياء المحيطة بها. على طول الطرقات الرئيسية تتركز الفضاءات التجارية والخاصة بالخدمات مما جعل أكثر الطرقات تعيش حالة اختناق كبيرة. تضم المدينة أكبر عدد من المؤسسات (102 مؤسسة صناعية) وتمثل قرابة 20% من مجموع المؤسسات الموجودة بالولاية. ورغم أهمية قطاع الصناعة بها وقدمه تفتقر المدينة إلى وجود منطقة صناعية مهيئة بها. وفي هذا الإطار وقعت برمجة منطقة صناعية تمتد على مساحة 49 هك بمثل التهيئة العمرانية لبلدية مسكن والذي تمت المصادقة عليه بتاريخ 09 سبتمبر 2014. بلغ عدد سكان البلدية 60165 ساكنا في 2014. تضم البلدية دائرتين بلديتين وهما دائرة مساكن الجنوبية ودائرة مساكن الشمالية. على مستوى التجهيزات توجد بها مختلف التجهيزات الضرورية من مدارس ومعاهد ومؤسسات صحية ومستشفى جهوي كما نجد بها عدة تجهيزات رياضية وثقافية وشبابية. إلا أن المدينة تفتقر إلى وجود مساحات خضراء هامة ولا تتجاوز مساحة المناطق الخضراء للفرد الواحد 12 م² وهي أقل من المعدل الوطني.

2.2.2 مدينة القلعة الكبرى

تم احداث بلدية القلعة الكبرى في 1921/02/19. تملك المنطقة البلدية قرابة 24904 هكتارا أي 9% من المساحة الجمالية للولاية. في 2014 بلغ عدد السكان 53323 ساكنا. تقع المدينة بالشمال الشرقي لمدينة سوسة وتبعد عنها قرابة 10 كلم. يحدها شرقا معتمدية أكودة وغربا معتمديتي كندار وسيدي بو علي وشمالا سيدي بو علي وجنوبا معتمدية القلعة الصغرى. يرتكز النشاط الاقتصادي للمدينة على القطاع الفلاحي وذلك لعنصرين هاميين وهما خصوبة الأرض من جهة وتعلق السكان بالعمل الفلاحي من جهة أخرى. ونتيجة لذلك أصبحت غابات الزيتون بالقلعة الكبرى تتكون من 873000 شجرة وقد نتج على هذا العدد الهام من أشجار الزيتون احداث هيكل صناعي تحويلي متميز يضم قرابة 52 معصرة زيتون عصرية. إلى جانب القطاع الفلاحي تتميز مدينة القلعة الكبرى بإمكاناتها المتوفرة لتنمية القطاع السياحي ومن بينها الحي القديم والمنشآت الموجودة به من زوايا ومساجد وأسواق للصناعات التقليدية (وخاصة منها المنسوجات التقليدية) إلى جانب المركز الفلكلوري ببلعوم والضيعة السياحية لتربية النعام. كما تتميز المدينة بمهرجانها الدولي للزيتونة والذي يساهم بدرجة كبيرة في تنشيط المدينة والتعريف بها وخلق ديناميكية اقتصادية بها. تعتبر الطريق السيارة رقم 1 أهم محور يمكن من الولوج إلى المدينة. أما الطريق الجهوية رقم 48 فتمكن من ربط المدينة مع معتمديتي أكودة وحمام سوسة.

3.2.2 مدينة حمام سوسة

تقع المدينة جنوب مدينة سوسة وتبعد عنها قرابة 5 كلم. وتؤمن الطريق الوطنية رقم 1 الربط بينهما. تقدر مساحتها بحوالي 20 كلم² وتعد خمس عمادات وهي المدينة وسهلول وبنر موسى والغرابي والقنطاوي. يحدها شرقا البحر الأبيض المتوسط ويمتد على طول 7 كلم ومن الشمال معتمدية أكودة وغربا معتمدية القلعة الصغرى وجنوبا بلدية سوسة. تعود تسميتها "حمام سوسة" إلى وجود حمام قديم شرق البلدة ويرجع بناءه إلى القرن الخامس عشر ميلادي. وقد كان رواده من مدينة سوسة. تضم المدينة عدة معالم هامة تشهد على تاريخ المدينة وهي المدينة العتيقة وجامع العريان وجامع القصر وزاوية سيدي القنطاوي. تعتبر الطريق الوطنية رقم 1 والطريق الجهوية رقم 48 والطريق الحزامية بسوسة أهم المحاور الهيكلية لنسيجها العمراني. في 2014 بلغ عدد السكان 42937 ساكنا والكثافة السكانية 2147 ساكنا/كلم². تتميز المدينة بطابعها السياحي اذ ضمت أول مدينة سياحية مندمجة وأول ميناء ترفيهي على المستوى الجهوي والوطني.

2.2 المراكز الرئيسية

1.2.2 مدينة مسكن

تقع مدينة مسكن جنوب مدينة سوسة وتبعد عنها قرابة 12 كلم. تم احداث البلدية في 1921/02/19. تأسست المدينة على يد مجموعة من الأشراف هاجر أجدادهم من الحجاز في بلاد المشرق إلى بلاد المغرب أيام حكم الأدارسة بها. وبمجرد دخولهم إلى المنطقة انقسموا إلى خمسة عشائر وتركزت كل عشيرة بناحية معينة من المنطقة فبنوا على أعلى مكان فيها قصورهم الخمسة وتوسطها الجامع الذي يعرف بالجامع الأوسط. ويرجع تسمية المدينة إلى أن "مساكن" هي جمع مسكن وكانت تعرف "بمساكن الأشراف" ثم أصبحت تسمى مسكن.



رسم يبين مواقع القصور الأولى والجامع

المصدر: بلدية مسكن-2018

4.2.2 بلدية القلعة الصغرى

تم احداث بلدية القلعة الصغرى في 1957/01/09 وتقدر مساحتها بـ3600 هك. تقع المدينة على بعد 6 كلم من مدينة سوسة ويمر منها محوران هامان وهما الطريق السيارة تونس-صفاقس-قابس والطريق الحزامية والتي تربط الطريق السيارة بمحور الطريق الوطنية رقم 1. يحد المدينة من الشمال معتمديات أكودة والقلعة الكبرى ومن الجنوب معتمدية سوسة الرياض ومن الشرق سوسة وحمام سوسة ومن الغرب قرى واد لاية والنقر.

كانت مدينة القلعة الصغرى تسمى " قيرزا" وحسب المؤرخين فهي قرية فينيقية أسسها الملاحون الفينيقيون على أنقاض قرية بربرية وبنوا لأنفسهم قطعة على الربوة لحماية قوافل التجارة. وقد سميت بالقلعة الصغرى نظرا لحجم القلعة الصغير مقارنة بالقلعة الكبيرة وبقلة أكودة. ولاتزال آثار العهود البربرية والفينيقية والرومانية والبيزنطية المتركة فوق الربوة شاهدة على تاريخ المدينة. ظهرت تسميتها الأولى لأول مرة في العصر الحفصي إلا أن بعض المؤرخين يعودون بنشأتها إلى العهد الأغلبي. تضم المدينة عدة منشآت معمارية قديمة ومن أهمها الجامع الكبير. يعتبر هذا الأخير من أقدم الآثار بمدينة القلعة الصغرى وقد بني في أعلى مكان بها مع عدد آخر من المساجد والزوايا كزوايا سيدي محمد بن عيسى ، وزاوية سيدي عبد السلام ومقام سيدي بنور ومقام سيدي منصور البطاشي و"مقام سيدي عيسى" و"مقام سيدي الحاج" و"مقام سيدي محمد بن منصور" و"مقام سيدي عبد الله الغريب" و"مقام سيدي العرفاوي " .

في 2014 بلغ عدد سكان المدينة قرابة 34548 ساكنا. تمتد مساحة مثال التهيئة على 1102 هكتارا. يركز اقتصادها على قطاعي الفلاحة والصناعة وتتوفر بها عدة مؤسسات صناعية أغلبها في قطاع الملابس والنسيج. أما غابات الزيتون فتحتل تقريبا 8000 هكتارا وقد بلغ انتاجها في 2016 قرابة 1120 طنا.

3.2 المراكز الثانوية

1.3.2 بلدية أكودة

تقع مدينة أكودة على بعد 7 كلم من مدينة سوسة وتم احداثها بتاريخ 1957/01/09. تتميز المدينة بواجهتها الساحلية التي تمتد على طول 6 كلم. وتبلغ مساحتها قرابة 23.1 كلم² أما مساحة مثال التهيئة العمرانية والذي تمت المصادقة عليه بتاريخ 2013/07/10 فتبلغ 12 كلم². ضمت المدينة في 2014 قرابة 27200 ساكنا.

في 1994 تم ترسيم بلدية أكودة كبلدية سياحية. وتتميز البلدية بتواجد عدة منشآت هامة وهي المركز الفني للفلاحة البيولوجية والمركز القطاعي للتكوين الفلاحي والمعهد العالي للعلوم الفلاحية وقرية أطفال ودار للثقافة. كما تحتوي المدينة على العديد من المنشآت السياحية ومنها 4 وحدات فندقية والعديد من المقاهي المصنفة (صنف 2 وصنف 3) والمطاعم السياحية. كما تمت تهيئة منطقة سياحية بمنطقة طنطانة وتضم التقسيم السكني خليج الملائكة وملعب للبولجانب وملعب للتنس.

تعتبر الطريق الوطنية رقم 1 والطريق الجهوية رقم 48 المحاور الرئيسية للمدينة التي تهيكل نسيجها العمراني والتي تؤمن الربط بينها وبين محيطها الجهوي.

2.3.2 بلدية الزهور

تمثل بلدية الزهور الضاحية الجنوبية لمدينة سوسة وقد تم احداثها في 1985/05/4. وفي 2014 بلغ عدد سكانها 17348 ساكنا. تؤمن الطريق الوطنية رقم 12 الربط بين مدينة سوسة وبلدية الزهور. كانت منطقة الزهور تمثل حيا للبناء الفوضوي ويسكنها خاصة النازحون من ولاية القيروان ومن ولايات أخرى بحثا عن الشغل أوللدراسة. تتميز المنطقة بسهولة الولوج إليها وتؤمن الطريق السيارة والطريق الحزامية ربطها مع محيطها الجهوي والوطني. شهدت المنطقة عدة مشاريع تهيئة من قبل المتدخلين العموميين وخاصة من قبل الوكالة العقارية للسكنى التي قامت بتهيئة الحي الأولمبي الذي تبلغ مساحته 100 هكتارا. كما تمتعت المنطقة بعدة تدخلات في اطار برامج تهذيب وتجديد الأحياء الشعبية. ومع تحسن البنى التحتية بهذه المنطقة وتوفرها وقربها من مدينة سوسة (أقل من 6 كلم) أصبحت البلدية تمثل امتداد لمدينة سوسة. أمام الكثافة السكانية والضغط العمراني الذي تعيشه مدينة سوسة تعتبر البلديات المحيطة بها مثل الزهور وزاوية سوسة امتدادا لها ويمكن أن تلعب دورا أهم في الهيكلة العمرانية اذا ما تم اعتماد التخفيف من الضغط على المركز وجعل سوسة تلعب دورها كميتروبول جهوي وتخفيف الوظائف بها. اداريا تتبع البلدية معتمدية سوسة الرياض. على مستوى التجهيزات نجد ببلدية الزهور التجهيزات الأساسية من مؤسسات للتعليم الأساسي والثانوي وبعض التجهيزات الصحية (مراكز للصحة الأساسية).

3.3.2 بلدية زاوية سوسة

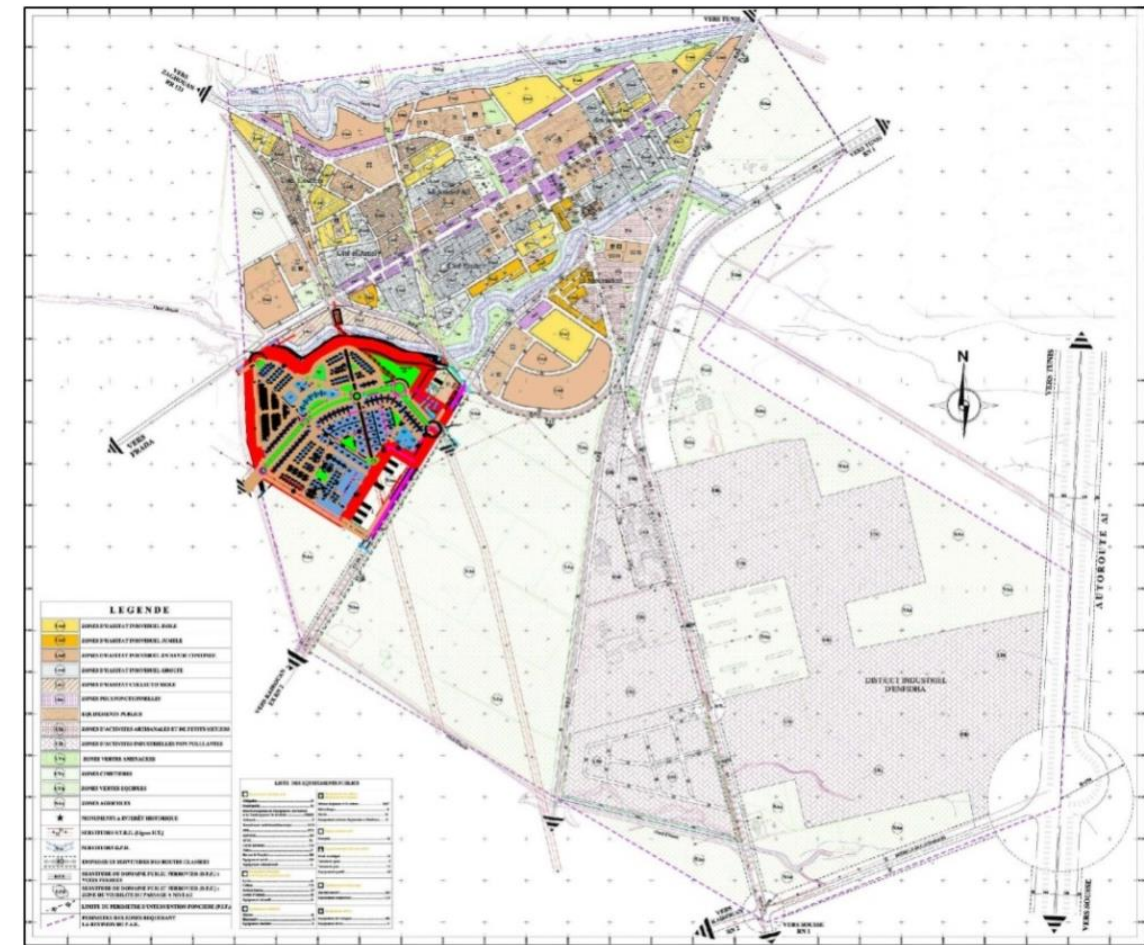
تم احداث هذه البلدية في 1985/04/5 بعد فصلها على بلدية القصيبة الثريات. تبلغ مساحة المنطقة البلدية 770 هكتارا أما مثال التهيئة العمرانية فيغطي قرابة 480 هكتارا. في 2014 بلغ عدد سكان البلدية 20681 ساكنا. تقع المدينة على طول الطريق الوطنية رقم 1 وعلى بعد 6 كلم من مدينة سوسة. يحدها شرقا مدينة سوسة وغربا القصيبة الثريات وشمالا حي الرياض وجنوبا حي الزهور والمسعدين. إلى جانب التجهيزات الجماعية الأساسية من مدارس ومعاهد ومراكز للصحة تتميز البلدية بوجود المعهد الأعلى للدراسات التكنولوجية وكلية الآداب والعلوم الانسانية على مستوى الطريق الحزامية. وقد ساهمت هذه المنشآت المهيكلة في خلق ديناميكية عمرانية واقتصادية بالمنطقة. لازل الطابع الفلاحي يغلب على مدينة الزاوية اذ تهيمن غراسة أشجار الزيتون على بقية الغراسات الأخرى كما نجد بها منطقة سقوية تمتد على 405 هكتارا منها 205 هكتارا مجهزة.

4.3.2 بلدية القصيبة الثريات :

تم احداث البلدية في 1966/04/25 وكانت تسمى القصيبة الثريات والزاوية ثم تم افراد زاوية سوسة ببلدية مستقلة في 1985 ليصبح اسم البلدية القصيبة الثريات. تبلغ مساحة المنطقة البلدية 1600 هكتارا وبلغ عدد سكانها في 2014 قرابة 11623 ساكنا. تبعد عن مدينة سوسة قرابة 7 كلم وتؤمن الطريق الوطنية رقم 1 الوصول إليها وربطها مع بقية المدن القريبة منها.

5.3.2 بلدية النفيضة

تم احداث البلدية بتاريخ 1957/10/09. تقع النفيضة شمال ولاية سوسة وتبعد عنها وعن مدينة الحمامات قرابة 50 كلم. في 2014 بلغ عدد سكانها 10990 وبلغت مساحتها 1125 هكتارا. تضم البلدية دائرة بلدية واحدة. تتميز المدينة بموقع استراتيجي هام اذ تمر بها عدة طرقات وطنية وجهوية هامة مما يسهل الوصول اليها وانفتاحها على محيطها الجهوي والوطني. تؤمن الطريق الوطنية رقم 1 الربط بين النفيضة ومعمديات بوفيشة والحمامات وسيدي بوعلي وسوسة وبقية ولايات التراب الوطني باعتبار وأن الطريق الوطنية رقم 1 تمثل العمود الفقري لشبكة الطرقات الوطنية. كما تر بطها الطريق الوطنية رقم 2 بمعمديات كندار وسيدي الهاني وولاية القيروان أما الطرقات الجهوية رقم 132 و133 فتأمن الربط بين النفيضة ومعمديات ولاية زغوان. إلى جانب الطرقات الوطنية والجهوية تقع مدينة النفيضة على خط السكة الحديدية بين تونس وسوسة. وقد كان اسمها قبل الاستعمار الفرنسي: "دار الباي" نتيجة احتوائها على قصر الباي ثم أصبح اسمها "مدينة النفيضة" ثم أصبحت النفيضة فقط. كانت المدينة مركزا فلاحيا هاما منذ العهد الاستعماري. وقد حافظت على طابعها الريفي. سجلت المعتمدية في 2014 نسبة تحضر تساوي 22.27%. وبعد اقرار مبدأ تعميم البلديات في 2016 أصبحت هذه النسبة تساوي 100% إلا أن هذه النسبة لا تعكس تطورا في الديناميكية العمرانية للمنطقة. بل لازالت تحافظ على طابعها الريفي. تتميز المنطقة بوجود عدة منشآت مهيكلة منها المطار الدولي ومنطقتين صناعيتين تمسحان قرابة 75 هكتارا وتمثلان قرابة 30% من المساحة الصناعية لكامل الولاية. كما تضم عدة مؤسسات صناعية هامة وذات قدرة تشغيلية مرتفعة.



مثال التهيئة العمرانية لبلدية النفيضة

6.3.2 بلدية سيدي بوعلي

تم احداث بلدية سيدي بوعلي في عام 1969. وقد بلغ عدد سكانها في 2014 قرابة 10282 ساكنا. يمتد النسيج العمراني للمنطقة بين الطريق الوطنية رقم 1 والطريق السيارة تونس-مسكن. تحيط بها أراضي فلاحية هامة ومنتجة.

4.2 المراكز المحلية

1.4.2 بلدية بوفيشة

يحدّها شمالا ولاية نابل وشرقا البحر الأبيض المتوسط وغربا الطريق السيارة رقم 1 تونس-مسكن وجنوبا سيدي خليفة. تم احداث البلدية في 1966/04/25 وتبلغ مساحتها 34 كلم². يتميز نسيجها العمراني بتخطيطه الشطرنجي. تضم المدينة أكبر وأهم المركبات السياحية الموجودة بالتراب الوطني وهوالمركب السياحي ياسمين الحمامات إلى جانب الفضاء السياحي والثقافي "كان" والمنتزه "افريقيا". كما يوجد بها منطقة أثرية هامة "منطقة سيدي خليفة". وتوجد هذه الأخيرة بين هضبة سيدي محفوظ من الجنوب وجبل ثابت بن حسان من الغرب.



المنطقة الأثرية بسيدي خليفة بوفيشة



المصدر: المعهد الوطني للتراث-2018

3.4.2 الكندار

تم احداث بلدية الكندار حديثا في 2005/01/19. وفي 2014 ضمت البلدية 3804 ساكنا . وتتميز المنطقة بطابعها الريفي اذ تحيط بها الأراضي الفلاحية مما ساهم في جعل القطاع الفلاحي أهم قطاع بالمنطقة كما تتميز بوجود منطقة صناعية تسمح قرابة 14 هكتارا.

تعتبر الطريق الوطنية رقم 2 والطريق الجهوية رقم 48 المحوران الأساسيان اللذان ساهما في تطور النسيج العمراني للمنطقة. تؤمن الطريق الوطنية رقم 2 الربط مع مختلف ولايات الوسط الغربي أما الطريق الجهوية رقم 48 فتربط كندار بمدينة سوسة والقلعة الكبرى. وقد ساهمت هذه المحاور في تطور المدينة وتدعيم مركزيتها. تتركز على طول الطريق أهم التجهيزات الجماعية ومختلف الفضاءات التجارية والخدماتية. تبعد المنطقة قرابة 42 كلم على مدينة سوسة و37 كلم عن مدينة القيروان.

ورغم أهمية موقعها كمطقة عبور، فيعتبر تامين نقطة القوة هذه محدودا. أما من ناحية التجهيزات الجماعية، فيعتبر مستوى التجهيزات محدودا ومرتبطا بوظيفتها كبلدية صغيرة. إذ تعاني المدينة من نقص في التجهيزات الصحية والتي تتمثل في بعض مراكز الصحة الأساسية كما تعاني من نقص في التجهيزات الشبابية والثقافية.

4.4.2 سيدي الهاني

تم احداث بلدية سيدي الهاني في 1994/03/07. تبلغ مساحتها 1815 هكتارا. يحدها شمالا معتمديتي الكندار والقلعة الكبرى وشرقا القلعة الصغرى ومساكن وغربا ولاية القيروان وجنوبا ولايتي المنستير والمهدية. ضمت بلدية سيدي الهاني 2706 ساكنا في 2014 وتعتبر الطريق الوطنية رقم 12 أهم محور لمدينة إذ يربط بينها وبين القيروان التي لا يفصلها عن المدينة سوى 23 كلم. تتركز بالمدينة مختلف التجهيزات الجماعية الأساسية من مدارس ومراكز للصحة العمومية ومعاهد. وتفتقر المدينة إلى التجهيزات الرياضية والفضاءات المخصصة للطفولة. وقد ساهمت سبخة سيدي الهاني كعنصر طبيعي في تحديد توسع النسيج العمراني للمدينة. كما تعتبر عنصر قطيعة بين سيدي الهاني وكندار. عبر التاريخ لعبت المنطقة دور نقطة العبور بين الساحل والمناطق الداخلية الغربية ويوجد بها عدة منشآت مائية رومانية وخاصة فاطمية وأغلبية.



فسقية ماء من العهد الفاطمي بسيدي الهاني

المصدر: المعهد الوطني للتراث-2018

2.4.2- مدينة هرقله

تقع بلدية هرقله شمال مدينة سوسة وعلى بعد 25 كلم منها. تتميز بموقعها الجغرافي فوق ربوة صخرية مطلة على البحر. يحدها شمالا غابة المدفون وجنوبا شط مريم وغربا الطريق الوطنية رقم 1 وشرقا البحر الأبيض المتوسط. يبلغ طول واجهتها الساحلية 12 كلم وتوجد على ارتفاع 75 م على سطح البحر. تزخر المدينة بعدد كبير من المعالم الأثرية ضلت شاهدة على الأحقاب التاريخية التي مرت بها. ويوجد بها منطقة أثرية هامة وتستقطب عددا هاما من الزوار. في 2014 ضمت البلدية قرابة 7419 ساكنا. يمكن الوصول إلى المدينة عبر طريق معبدة انطلاقا من الطريق السيارة رقم 1.



صورة جوية لمدينة هرقله

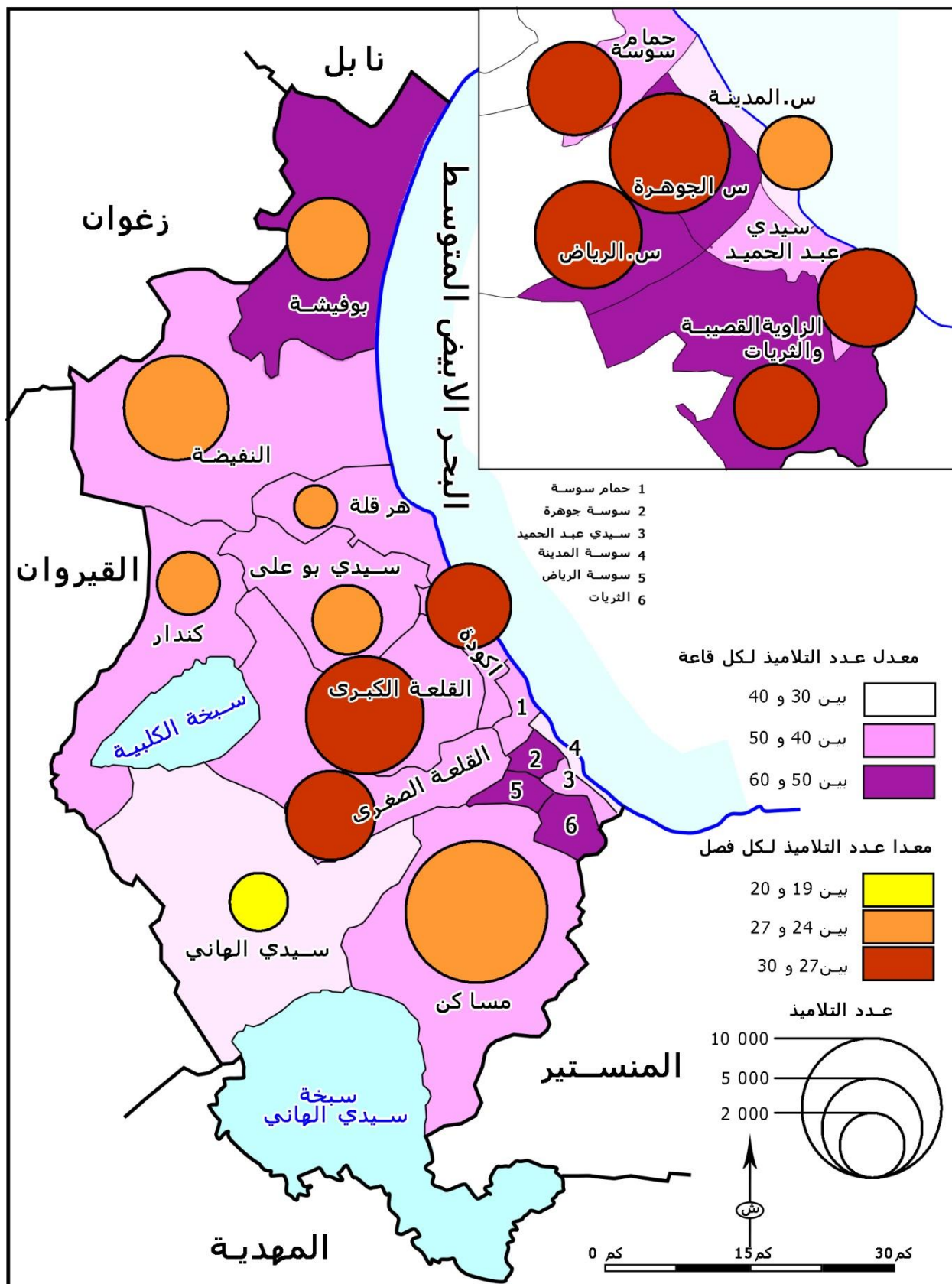


صور من مدينة هرقله: المدينة العتيقة والشواطئ والمناطق الأثرية : امكانات سياحية هامة قابلة للتنميين

المحور السادس : التجهيزات الجماعية

1. التجهيزات التعليمية
2. التجهيزات الصحية
3. التجهيزات الثقافية والرياضية والطفولة

خريطة عدد 37: مؤشرات التعليم الأساسي المرحلة الأولى



1. التجهيزات التعليمية

1.1 التعليم الأساسي

1.1.1 المرحلة الأولى من التعليم الأساسي

في 2014 بلغ عدد المدارس الابتدائية بولاية سوسة 180 مدرسة ثم أصبح 182 مدرسة ابتدائية في 2017 أي بزيادة مدرستين بمعتمديتي النفيضة والكندار. وتوزع المدارس على مختلف المعتمديات حسب عدد السكان ومساحة ترابها. في 2017 بلغ مؤشر التغطية 1 مدرسة لكل 3708 ساكنا. أما عدد القاعات فبلغ 1458 قاعة.

جدول 94: توزيع المدارس والقاعات على مختلف المعتمديات -2017

المعتمدية	عدد المدارس	عدد القاعات	المعتمدية	عدد المدارس	عدد القاعات
سوسة المدينة	6	67	النفيضة	22	133
سوسة الرياض	12	106	بوفيشة	13	60
سوسة جوهرة	13	138	الكندار	8	38
سوسة سيدي عبد الحميد	10	98	سيدي الهاني	11	48
حمام سوسة	8	94	مساكن	23	228
اكودة	9	75	القلعة الصغرى	10	85
القلعة الكبرى	18	145	زاوية قصبية الثريات	7	66
سيدي بو علي	9	56	المجموع	182	1458
هرقلة	3	21			

المصدر: ولاية سوسة في أرقام-2018

جدول 95: مؤشرات التعليم الابتدائي بولاية سوسة - 2016

المعتمدية	معدل التلاميذ لكل مدرس	متوسط كثافة الفصل	نسبة التداول على القاعات	المعتمدية	معدل التلاميذ لكل مدرس	متوسط كثافة الفصل	نسبة التداول على القاعات
سوسة المدينة	16,5	25,6	1,5	النفيضة	22,6	24,1	1,9
سوسة الرياض	18,7	28,2	2	بوفيشة	23,3	25,5	2,2
سوسة جوهرة	18,5	29,1	1,8	الكندار	26,8	25	1,8
سوسة سيدي عبد الحميد	20,8	27,3	1,8	سيدي الهاني	17,3	19,4	1,7
حمام سوسة	18,1	27,7	1,7	مساكن	18,5	26,7	1,7
اكودة	19,7	27,5	1,8	القلعة الصغرى	20,6	28,5	1,6
القلعة الكبرى	21,2	27,8	1,7	زاوية قصبية الثريات	23,3	29,9	1,8
سيدي بو علي	19,7	24,4	1,7	المجموع	19,9	26,8	1,8
هرقلة	20	25,5	1,6				

المصدر: ولاية سوسة في أرقام-2017

يختلف مؤشر معدل التلاميذ لكل مدرس من معتمدية لأخرى. سجلت 8 معتمديات من 16 معتمدية مؤشرا يفوق 20 تلميذا لكل مدرس. وقد سجلت معتمدية كندار أعلى معدل بـ 26.8 تلميذا لكل مدرس وهو مؤشر يعكس ضعف نسبة التأطير بهذه المعتمدية. أما أحسن معدل فتم تسجيله على مستوى معتمدية سوسة المدينة (16.5). تتراوح كثافة الفصل بين 19.4 تلميذا (معتمدية سيدي الهاني) و 29.9 تلميذا بقصبية الثريات. أما نسبة التداول على القاعات فكانت بين 1.5 (معتمدية سوسة المدينة) و 2.2 (معتمدية بوفيشة).

جدول 97: توزيع المدارس الخاصة وعدد التلاميذ على مختلف المعتمديات -2016

المعتمدية	عدد المدارس	عدد التلاميذ	المعتمدية	عدد المدارس	عدد التلاميذ
سوسة المدينة	3	1016	القلعة الكبرى	1	130
سوسة الرياض	2	362	النفیضة	1	164
سوسة جوهرة	13	3792	مساكن	3	555
حمام سوسة	2	282	المجموع	27	6563
اكودة	2	262			

المصدر: ولاية سوسة في أرقام-2017

2.1.1. المرحلة الثانية من التعليم الأساسي

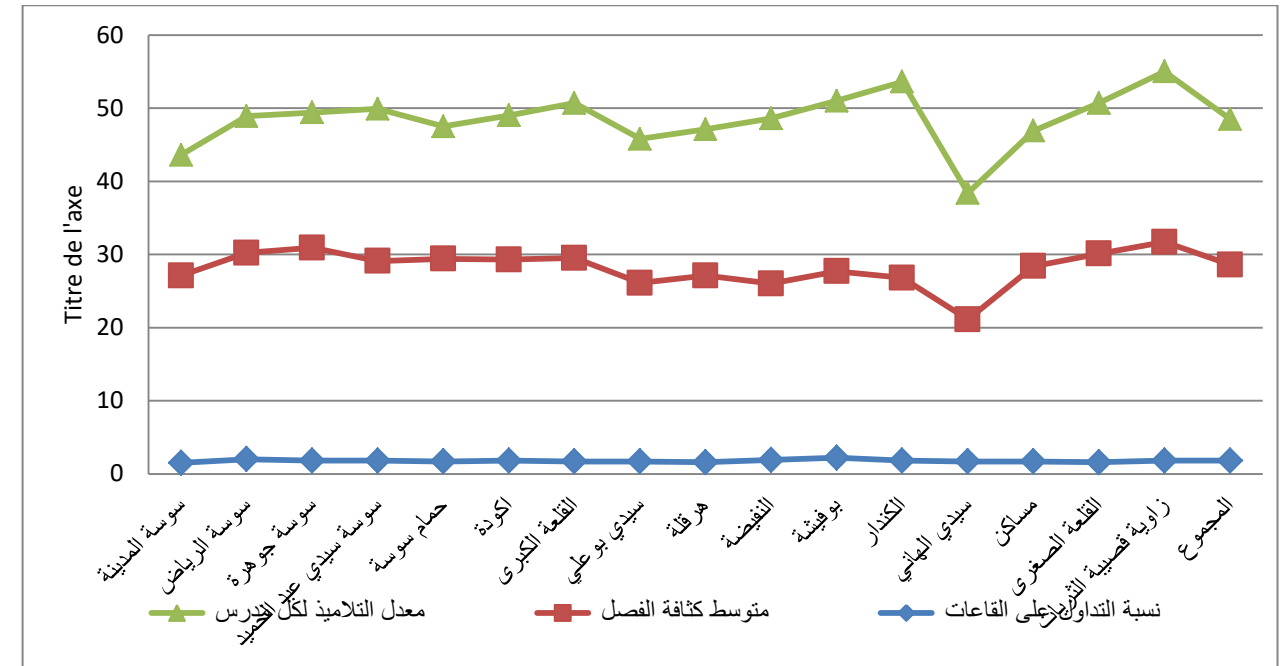
تضم ولاية سوسة 69 مؤسسة تربوية من المرحلة الثانية للتعليم الأساسي (مدارس اعدادية ومعاهد) وتتركز أغلب هذه المنشآت بسوسة الجوهرة ومساكن وتضم كل منهما قرابة 11 مدرسة اعدادية ومعهدا. تتكون المنشآت من 1596 قاعة منها 619 قاعة خاصة ويؤمها 53714 تلميذا. أما اطار التدريس فيتكون من 4190 مدرسا.

جدول 98: توزيع المؤسسات والقاعات وعدد التلاميذ والمدرسين بكل معتمدية -2016

المعتمدية	العدد	عدد القاعات	عدد القاعات الخاصة	عدد التلاميذ	عدد المدرسين
سوسة المدينة	5	121	41	3399	311
سوسة الرياض	6	133	48	4221	339
سوسة جوهرة	11	298	128	9357	774
سوسة سيدي عبد الحميد	4	69	26	2150	190
حمام سوسة	4	115	44	4560	343
اكودة	3	66	31	2559	189
القلعة الكبرى	6	139	52	4803	366
سيدي بو علي	3	51	21	1727	129
هرقلة	1	12	4	340	28
النفیضة	5	120	42	4268	307
بوفيشة	2	53	17	1691	120
الكندار	1	22	8	705	49
سيدي الهاني	2	39	18	929	67
مساكن	11	231	93	8254	625
القلعة الصغرى	3	69	27	2395	183
زاوية قصبية الثريات	2	58	19	2356	170
المجموع	69	1596	619	53714	4190

المصدر: ولاية سوسة في أرقام-2017

رسم بياني عدد 29 : مؤشرات التعليم الابتدائي بولاية سوسة



المصدر: ولاية سوسة في أرقام-2017

في 2016 بلغ العدد الجملي للتلاميذ في المرحلة الأولى للتعليم الأساسي 68597 تلميذا والعدد الجملي للمدرسين 3452 مدرسا.

جدول 96: توزيع عدد التلاميذ والمدرسين على مختلف المعتمديات -2016

المعتمدية	عدد التلاميذ	عدد المدرسين	المعتمدية	عدد التلاميذ	عدد المدرسين
سوسة المدينة	2582	157	هرقلة	840	42
سوسة الرياض	5743	308	النفیضة	5592	247
سوسة جوهرة	7211	390	بوفيشة	3243	139
سوسة سيدي عبد الحميد	4725	227	الكندار	1848	69
حمام سوسة	4243	235	سيدي الهاني	1590	92
اكودة	3570	181	مساكن	10454	566
القلعة الكبرى	7026	332	القلعة الصغرى	4021	195
سيدي بو علي	2346	119	زاوية قصبية الثريات	3563	153
			المجموع	68597	3452

المصدر: ولاية سوسة في أرقام-2017

إلى جانب المدارس العمومية تضم ولاية سوسة 27 مدرسة خاصة ويؤمها 6563 تلميذا. تتركز المدارس الخاصة بـ8 معتمديات وخاصة بالمجموعة العمرانية لسوسة التي تضم 18 مؤسسة وتتنوع بقية المؤسسات على بقية المعتمديات بطريقة متفاوتة تتراوح بين 3 مدارس ومدرسة واحدة.

تبلغ كثافة الفصل على مستوى ولاية سوسة 26.79 تلميذا ويتراوح المعدل على مستوى المعتمديات بين 23.63 تلميذا (معتمدية سيدي عبد الحميد) و29.42 تلميذا (معتمدية حمام سوسة). أما معدل التلاميذ لكل مدرس فيتراوح بين 10.93 تلميذا (معتمدية سوسة المدينة) و14.39 تلميذا (معتمدية الكندار).

جدول 99: مؤشرات التعليم الثانوي بولاية سوسة - 2016

المعتمدية	معدل التلاميذ لكل مدرس	متوسط كثافة الفصل	المعتمدية	معدل التلاميذ لكل مدرس	متوسط كثافة الفصل
سوسة المدينة	10,93	24,99	النفیضة	13,9	26,68
سوسة الرياض	12,45	25,74	بوفیشة	14,09	26,42
سوسة جوهرة	12,1	26	الكندار	14,39	29,375
سوسة سيدي عبد الحميد	11,32	23,63	سيدي الهاني	13,87	26,54
حمام سوسة	13,29	29,42	مساكن	13,21	27,61
أكودة	13,54	27,82	القلعة الصغرى	13,09	27,22
القلعة الكبرى	13,12	26,39	زاوية قصبية الثريات	13,86	28,05
سيدي بو علي	13,39	26,98	المجموع	12,8	26,79
هرقلة	12,14	26,15			

بلغت نسبة النجاح إلى السنة الأولى ثانوي في 2016 قرابة 79.4%، سجلت معتمدية بوفیشة أقل نسبة بلغت 61.47% أما أعلى نسبة فكانت من نصيب معتمدية هرقلة ووصلت إلى 94.12%. أما بالنسبة للنجاح في شهادة البكالوريا، بلغت النسبة على المستوى الجهوي 53% وقد احتلت المرتبة الأولى معتمدية أكودة حيث بلغت النسبة 78.8% أما المرتبة الأخيرة فكانت من نصيب معتمدية سوسة المدينة بـ 33.1%.

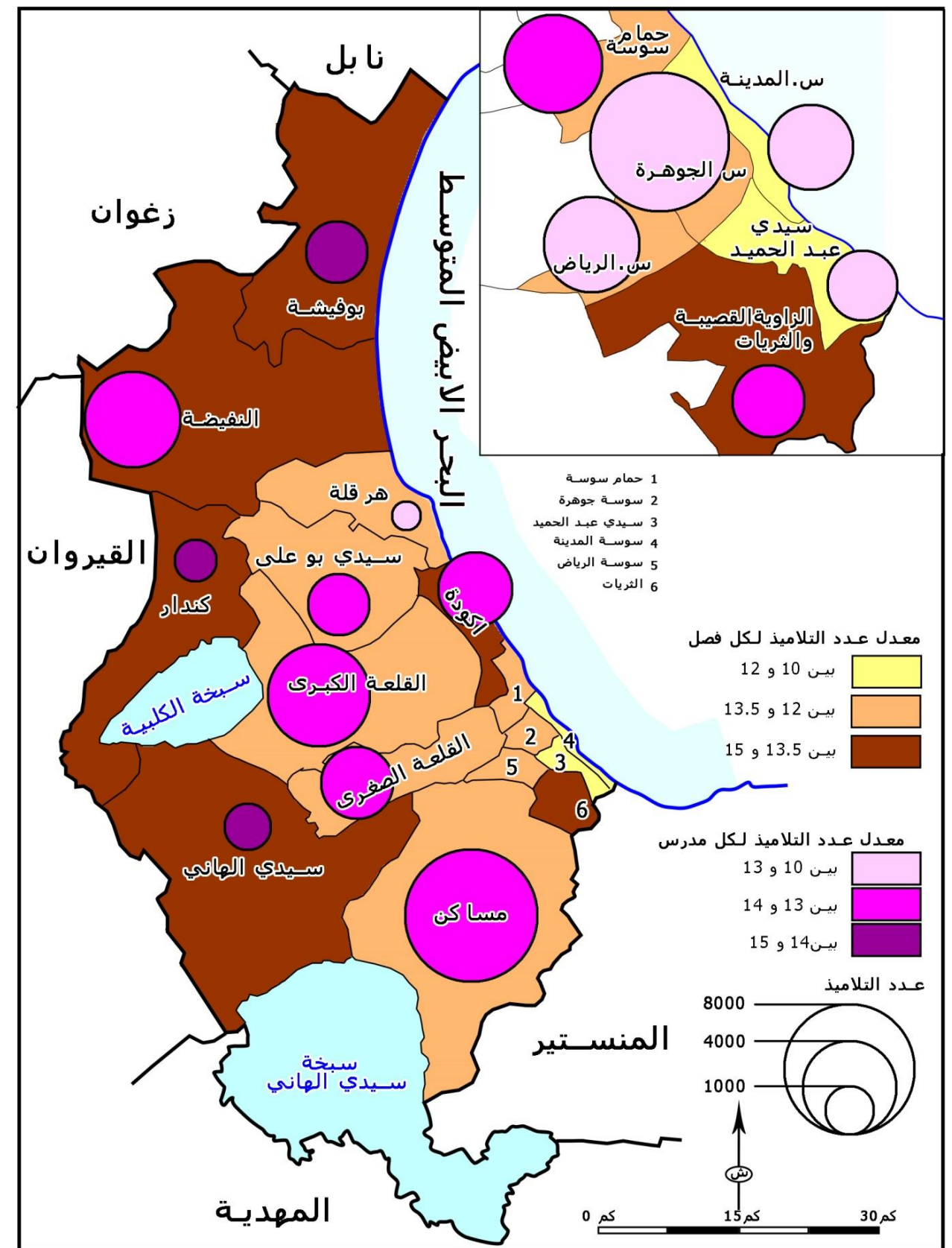
جدول 100: نسبة النجاح إلى السنة الأولى ثانوي والبكالوريا بولاية سوسة - 2016

المعتمدية	نسبة النجاح إلى السنة الأولى	نسبة النجاح في البكالوريا	المعتمدية	نسبة النجاح إلى السنة الأولى	نسبة النجاح في البكالوريا
سوسة المدينة	89.09	33.1	هرقلة	94.12	-
سوسة الرياض	79.09	59.4	النفیضة	75.43	34.5
سوسة جوهرة	84.15	50.5	بوفیشة	61.47	43.8
سوسة سيدي عبد الحميد	82.69	58.6	الكندار	71.01	37
حمام سوسة	83.69	59.6	سيدي الهاني	75	50
أكودة	78.21	78.8	مساكن	78.22	63.4
القلعة الكبرى	80.17	54.7	القلعة الصغرى	64.97	59.4
سيدي بو علي	78.84	62	زاوية قصبية الثريات	76.85	71.3
			المجموع	79.4	53

المصدر: ولاية سوسة في أرقام-2017

رغم أهمية نسب النجاح بمختلف المراحل وعلى مستوى أغلب المعتمديات لا تزال ولاية سوسة تعاني من مشكلة الانقطاع عن التعليم في المرحلة الأولى من التعليم الأساسي وفي المرحلة الثانوية. في 2016 بلغ عدد المنقطعين 2507 تلميذا وتتنوع إلى 232 منقطعاً خلال المرحلة الأولى من التعليم الأساسي و2275 منقطعاً خلال المرحلة الثانية. وقد ارتفع هذا العدد بين 2014 و2016 من 2179 تلميذاً إلى 2507 منقطعاً.

خريطة عدد 38: مؤشرات المرحلة الثانية من التعليم الأساسي



المصدر: ولاية سوسة في أرقام-2016

تجاوز عدد المتكويين في أغلب المراكز طاقة الاستيعاب المتوقعة وهو ما يعكس حاجيات الولاية إلى دعم طاقة استيعاب مختلف المراكز بالفضاءات الملائمة واطار التكوين وكذلك إلى برمجة مراكز تكوين أخرى خاصة على مستوى المعتمديات التي تفتقر إلى هذا التجهيز والتي تبعد مسافة هامة عن المعتمديات الساحلية.

3.1 التعليم العالي

تعتبر ولاية سوسة أحد الأقطاب الهامة للتعليم العالي على المستوى الوطني وتضم 18 مؤسسة للتعليم العالي في اختصاصات متعددة.

جدول 103: المؤسسات التعليمية العالي بولاية سوسة

السنة الجامعية 2018-2019		السنة الجامعية 2016-2017		المؤسسة الجامعية
مجموع الطلبة	منهم اناث	مجموع الطلبة	منهم اناث	
354	395	381	438	المدرسة العليا لعلوم وتقنيات الصحة بسوسة
729	1348	914	1610	المدرسة العليا للعلوم والتكنولوجيا بحمام سوسة
428	780	510	963	المدرسة الوطنية للمهندسين بسوسة
177	325	163	329	المعهد العالي لعلوم التمريض بسوسة
610	1015	648	1038	المعهد العالي للإعلامية وتقنيات الاتصال بحمام سوسة
1470	2104	1669	2366	المعهد العالي للتصرف بسوسة
730	2059	739	1996	المعهد العالي للعلوم التطبيقية والتكنولوجيا بسوسة
415	513	510	647	المعهد العالي للعلوم الفلاحية بشط مريم
1211	1568	1310	1737	المعهد العالي للفنون الجميلة بسوسة
1092	1586	1055	1457	المعهد العالي للمالية والجباية بسوسة
140	247	125	245	المعهد العالي للموسيقى بسوسة
669	991	691	1035	المعهد العالي للنقل وخدمات الاتصال بسوسة
1806	2328	2429	3119	كلية الآداب والعلوم الإنسانية بسوسة
2132	2746	2253	2903	كلية الحقوق والعلوم السياسية بسوسة
1861	2612	1512	2214	كلية الطب بسوسة
1803	2417	1916	2649	كلية العلوم الاقتصادية والتصرف بسوسة
877	1211	703	987	معهد الدراسات التجارية العليا بسوسة
475	1253	478	1292	المعهد العالي للدراسات التكنولوجية بسوسة
16979	25498	18006	27025	المجموع

المصدر: ولاية سوسة في أرقام -2016-وزارة التعليم العالي والبحث العلمي-2019

تتركز أغلب المؤسسات الجامعية بمدينة سوسة وقد ساهمت في خلق ديناميكية اقتصادية واجتماعية هامة وفي دعم مستوى تجهيز هذه المدينة. بلغ عدد الطلبة في 2016-2017 قرابة 27025 طالبا منهم 18006 اناث أي (66.62%). أما بالنسبة للمسجلين الجدد فبلغ عددهم 5663 طالبا للسنة الجامعية 2016-2017 منهم 3654 اناثا أي قرابة 64.5% من مجموع الطلبة المسجلين الجدد. أما عدد المتخرجين لنفس السنة الدراسية فبلغ 6218 طالبا منهم 3891 اناثا. ارتفع عدد الطلبة في السنة الجامعية 2018/2019 وأصبح 25498 طالبا منها 16979 طالبة اناثا.

إلى جانب المؤسسات الجامعية تضم ولاية سوسة عدد مؤسسات للخدمات الجامعية وتنتزع إلى 4 أحياء جامعية و3 مبيتات جامعية بطاقة استيعاب 3274 مقيم إلى جانب 3 مبيتات مناولة بطاقة استيعاب 780 طالبا. كما تضم الولاية 6 مطاعم تقوم بتوزيع 5057 أكلة يوميا.

2.1 مراكز التكوين المهني

يضم جهاز التكوين المهني الأساسي بولاية سوسة 159 مركزا منها 14 مركزا في القطاع العمومي و145 مركزا في القطاع الخاص. يشمل التكوين المهني الأساسي المقيس إلى جانب 14 مركزا عموميا 25 مركزا خاصا وتنتزع المراكز كالتالي :

جدول 101: مراكز التكوين المهني -2019

المتدخل	عدد المراكز	المتدخل	عدد المراكز
الوكالة التونسية للتكوين المهني	11	وكالة الارشاد والتكوين الفلاحي	1
مراكز قطاعية	5	وكالة التكوين في مهن السياحة	2
مراكز متعددة الاختصاصات	4	القطاع الخاص	25
مركز التكوين والنهوض بالعمل المستقل	1	المجموع	39
مركز الفتاة الريفية	1		

المصدر: المرصد الوطني للتشغيل والمهارات -2019

بلغ عدد المتكويين بالجهاز العمومي 8636 متكونا في موفى شهر ديسمبر 2017 منهم 7079 متكونا في التكوين المقيس و1557 متكونا بالتدريب المهني الغير مقيس موزعين حسب المراكز كالتالي:

جدول 102: مراكز التكوين المهني : الاختصاصات وطاقة الاستيعاب

المركز	عدد الاختصاصات	طاقة الاستيعاب	عدد المتكويين
الوكالة التونسية للتكوين المهني			
المركز القطاعي في التكوين في الالكترونىك بسوسة	9	608	1160
المركز القطاعي في التكوين في مهن الخدمات بسوسة	23	560	2304
المركز القطاعي للتكوين في اللحام والآلية والبلاستيك بسوسة	7	486	693
المركز القطاعي للتكوين في التقنيات الفندقية بالسلم	9	328	405
مركز التكوين والتدريب المهني بمساكن	6	660	729
مركز التكوين والتدريب المهني بالقلعة الكبرى	5	450	450
المركز القطاعي للتكوين في البناء وتوابعه بالنفيسة	10	340	363
مركز المعدات بسوسة	10	30	88
مركز التكوين والنهوض بالعمل المستقل بحمام سوسة	18	360	1917
مركز الفتاة الريفية بالنفيسة	3	48	82
مركز التكوين والتدريب المهني في النقل بمساكن	اعادة تهيئة	-	-
وكالة التكوين في مهن السياحة			
المدرسة السياحية بسوسة الشمالية	غير محدد	180	122
المعهد العالي المهني للسياحة بلارجيا- القنطاوي	4	223	251
وكالة الارشاد والتكوين الفلاحي			
المركز القطاعي للتكوين المهني الفلاحي في الخضروات البديرية بشط مريم	4	75	119
الجملة	77	4248	8636

المصدر: المرصد الوطني للتشغيل والمهارات -2019

جدول 105: الطاقم الطبي بالقطاع العام بولاية سوسة- 2016

المعمدية	طب عام	طب خاص	صيدلة
سوسة المدينة	17	1	1
سوسة الرياض	6	0	0
سوسة جوهرة	76	358	61
سوسة سيدي عبد الحميد	9	0	0
حمام سوسة	4	0	0
اكودة	5	2	0
القلعة الكبرى	12	8	1
سيدي بو علي	6	3	0
هرقلة	1	0	0
النفیضة	10	4	1
بوفيشة	5	0	0
الكندار	4	0	0
سيدي الهاني	3	0	0
مساكن	29	15	3
القلعة الصغرى	5	0	1
زاوية قصبية الثريات	5	0	0
المجموع	197	391	68

المصدر ولاية سوسة في أرقام-2017

أما الاطار الشبه الطبي بالقطاع العام فيتكون من 1057 تقني سام و1958 ممرضا و85 مساعد صحة. يشتغل أغلب الاطار الطبي والاطار الشبه الطبي بالمستشفيات الجامعية المتركزة بسوسة الجوهرة.

جدول 106: الطاقم الشبه الطبي بولاية سوسة – 2016

المعمدية	التقنيون السامون	الممرضون	مساعدو الصحة
سوسة المدينة	12	20	0
سوسة الرياض	7	19	2
سوسة جوهرة	882	1476	65
سوسة سيدي عبد الحميد	7	24	1
حمام سوسة	1	10	0
اكودة	5	16	0
القلعة الكبرى	20	72	1
سيدي بو علي	8	35	3
هرقلة	2	8	0
النفیضة	32	71	3
بوفيشة	14	32	3
الكندار	5	11	2
سيدي الهاني	6	10	0
مساكن	46	129	3
القلعة الصغرى	7	14	2
زاوية قصبية الثريات	3	11	0
المجموع	1057	1958	85

المصدر ولاية سوسة في أرقام-2017

2. التجهيزات الصحية

1.2- التغطية الصحية والطبية في القطاع العام

تضم ولاية سوسة عدة تجهيزات صحية هامة ويبلغ عدد الأسرة بها 1521 سريرا . في 2016 تكونت التجهيزات الصحية بولاية سوسة من :

- 2 مستشفيات جامعية (مستشفى فرحات حشاد ومستشفى سهلول) يضم كل منهما مختلف الاختصاصات وتبلغ طاقة الاستيعاب الجمالية 1368 سريرا.
- مستشفى جهوي بمعتمدية مساكن وتبلغ طاقة استيعابه 77 سريرا.
- 7 مستشفيات محلية (6 أسرة لكل واحد).

إلى جانب المستشفيات تضم ولاية سوسة 100 مركزا للصحة الأساسية و2 مراكز رعاية الام و19 مخبرا منها 11 مخبرا بمعتمدية سوسة الجوهرة. تفتقر معتمديتي كندار وسيدي الهاني إلى وجود مستشفى محلي رغم بعد كلا المعتمدين على المعتمديات التي تتركز بها المستشفيات.

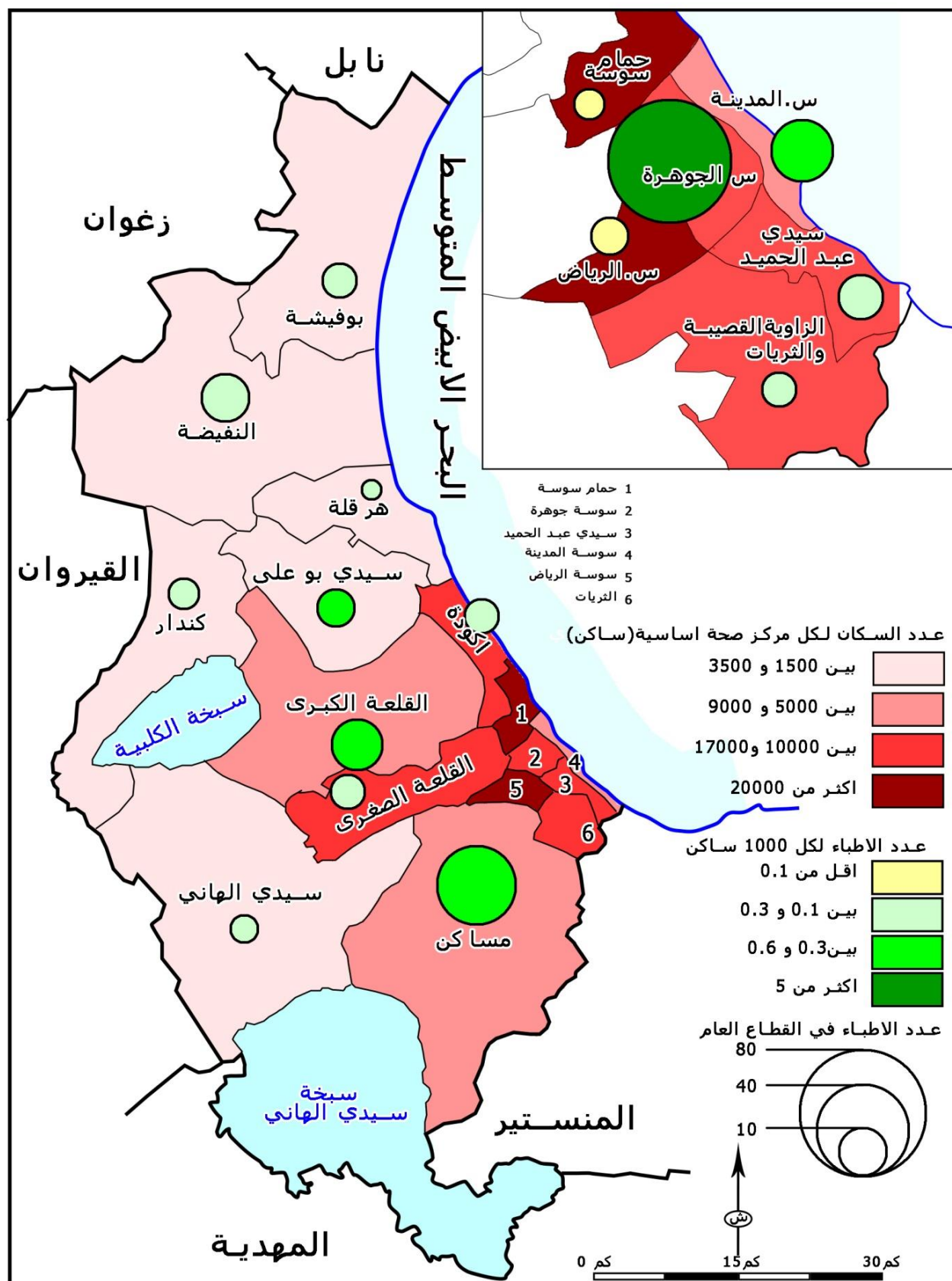
جدول 104: التجهيزات الصحية بولاية سوسة

المعمدية	المستشفيات	مراكز الصحة الأساسية	مراكز رعاية الأم والطفل	المخابر
سوسة المدينة	0	4	0	0
سوسة الرياض	0	3	0	0
سوسة جوهرة	2(جامعي)	6	1	11
سوسة سيدي عبد الحميد	0	4	0	0
حمام سوسة	0	2	0	0
اكودة	1(محلي)	2	0	0
القلعة الكبرى	1(محلي)	10	0	1
سيدي بو علي	1(محلي)	7	0	1
هرقلة	1(محلي)	3	0	0
النفیضة	1(محلي)	17	1	1
بوفيشة	1(محلي)	9	0	1
الكندار	0	7	0	1
سيدي الهاني	0	5	0	1
مساكن	1(جهوي)	15	0	1
القلعة الصغرى	1(محلي)	3	0	1
زاوية قصبية الثريات	0	3	0	0
المجموع	10	100	2	19

المصدر ولاية سوسة في أرقام-2017

يتكون الطاقم الطبي في القطاع العام من 197 طب عام و391 طب اختصاص و68 صيدلاني ونجد أغلب الاطار الطبي بالمستشفيات الجامعيين الموجودين بمعتمدية سوسة الجوهرة . ويتوزع الطاقم الطبي على مختلف المعتمديات كالتالي:

خريطة عدد 39: المؤشرات الصحية بالقطاع العام بولاية سوسة



جدول 107: المؤشرات الصحية – 2017

المعمدية	عدد السكان	عدد السكان لكل مركز صحي	عدد الأطباء لكل 1000 ساكن
سوسة المدينة	35288	8822	0,51
سوسة الرياض	64532	21511	0,093
سوسة جوهرة	86517	14420	5,01
سوسة سيدي عبد الحميد	52787	13197	0,17
حمام سوسة	42691	21346	0,093
أكودة	34494	17247	0,20
القلعة الكبرى	59132	5914	0,33
سيدي بو علي	19543	2792	0,46
هرقلة	9343	3114	0,10
النفيسة	49335	2902	0,28
بوفيشة	26760	2973	0,18
الكندار	13565	1938	0,29
سيدي الهاني	13505	2701	0,22
مساكن	97225	6482	0,45
القلعة الصغرى	37797	12599	0,13
زاوية قصبية الثريات	32304	10768	0,15
المجموع	674818	6748	0,87

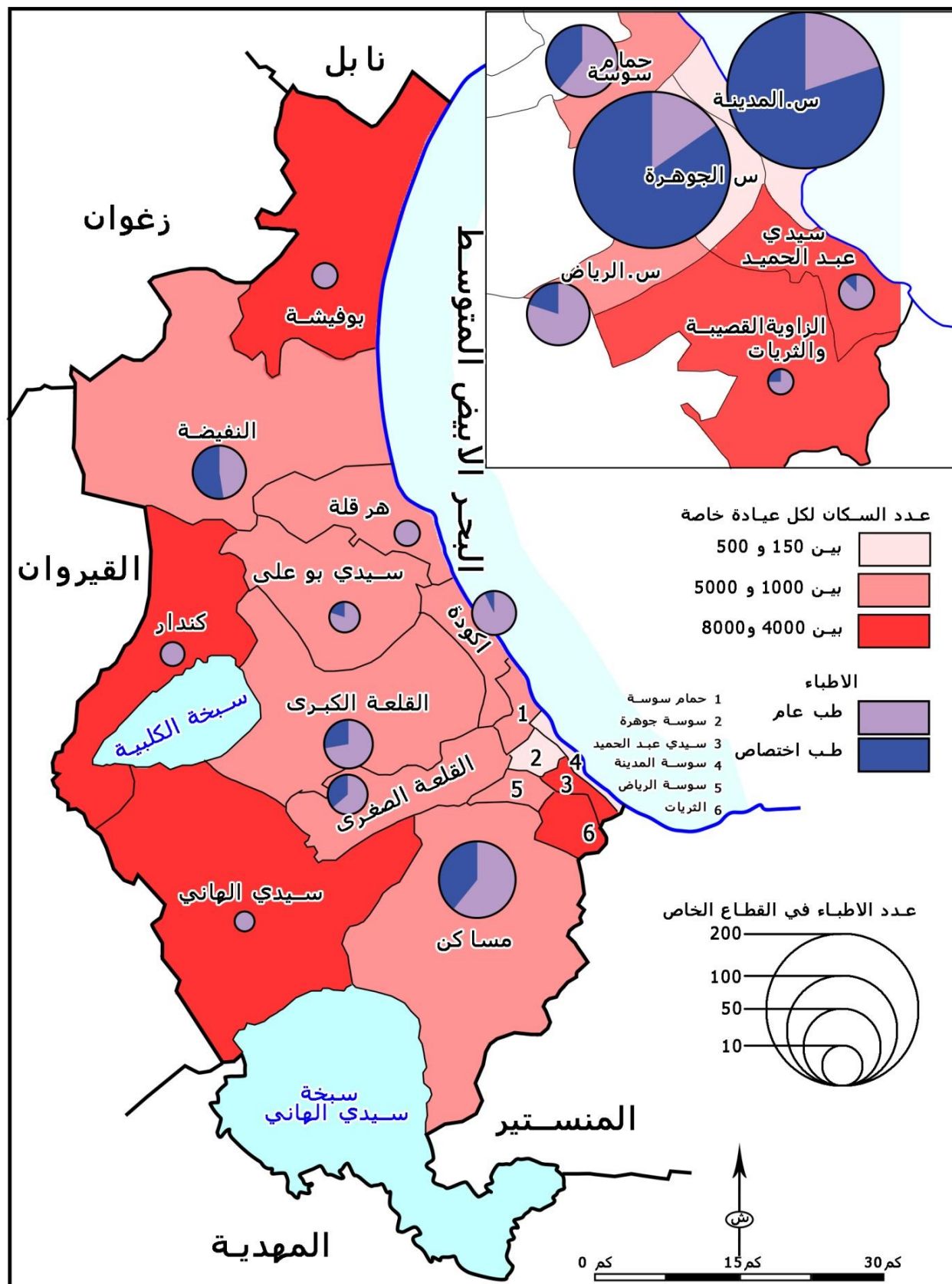
المصدر ولاية سوسة في أرقام-2017

أبرز مؤشر عدد السكان لكل مركز صحي أن المعتمدات تنقسم إلى ثلاث مجموعات أساسية وهي :

- المجموعة الأولى يتجاوز فيها المؤشر على مستوى المعتمدية المؤشر المسجل على مستوى الولاية . وهي ثمان معتمدات وتكون المجموعة العمرانية لسوسة الكبرى وأكودة والقلعة الصغرى وزاوية قصبية الثريات.
- المجموعة الثانية وتضم المعتمدات التي تتميز بمؤشر قريب من 6478 وهي القلعة الكبرى (5914) ومساكن (6482).
- المجموعة الثالثة وتضم معتمدات سيدي بو علي وهرقلة والنفيسة وبوفيشة والكندار وسيدي الهاني وتراوح المؤشر بين 1938 (معتمدية الكندار) و3114 (معتمدية هرقلة) وهوما يبرز المجهودات المبذولة لتدعيم التجهيزات الصحية.

أما بالنسبة لمؤشر عدد الأطباء لكل 1000 ساكن , بلغ المعدل الجهوي 0.87. واحتلت المرتبة الأولى معتمدية سوسة الجوهرة (5.01) نتيجة تركيز أغلب أطباء القطاع العام بها. وتراوح المؤشر ببقية المعتمدات بين 0.093 (معتمدية الرياض) و0.51 (معتمدية سوسة المدينة).

خريطة عدد 40: المؤشرات الصحية بالقطاع الخاص



2.2- التغطية الصحية والطبية في القطاع الخاص

تتكون التجهيزات الصحية بالقطاع الخاص بولاية سوسة من 7 مصحات متركزة بمدينة سوسة (6) ومدينة حمام سوسة (1) و625 عيادة خاصة و138 صيدلية و37 مخبرا و5 مراكز لتصفية الدم و23 محلا للتمريض. وتتنوع على مختلف المعتمديات كالاتي:

جدول 108: توزيع التجهيزات الصحية بالقطاع الخاص بولاية سوسة -2016

المعتمدية	مصحة	عيادة خاصة	صيدلية	مخبر	مركز لتصفية الدم	محل للتمريض
سوسة المدينة	3	213	30	15	2	2
سوسة الرياض	0	30	10	2	0	4
سوسة جوهرة	3	201	16	10	1	6
سوسة سيدي عبد الحميد	0	8	4	0	0	1
حمام سوسة	1	41	12	2	0	1
أكودة	0	14	7	1	0	2
القلعة الكبرى	0	18	8	1	0	2
سيدي بوعلي	0	5	3	0	1	0
هرقل	0	4	2	0	0	0
النفیضة	0	21	7	1	0	0
بوفيشة	0	4	3	0	0	0
الكندار	0	3	3	0	0	0
سيدي الهاني	0	2	2	0	0	0
مساكن	0	46	15	4	1	2
القلعة الصغرى	0	11	5	1	0	3
زاوية قصبية الثريات	0	4	11	0	0	0
المجموع	7	625	138	37	5	23

المصدر ولاية سوسة في أرقام-2017

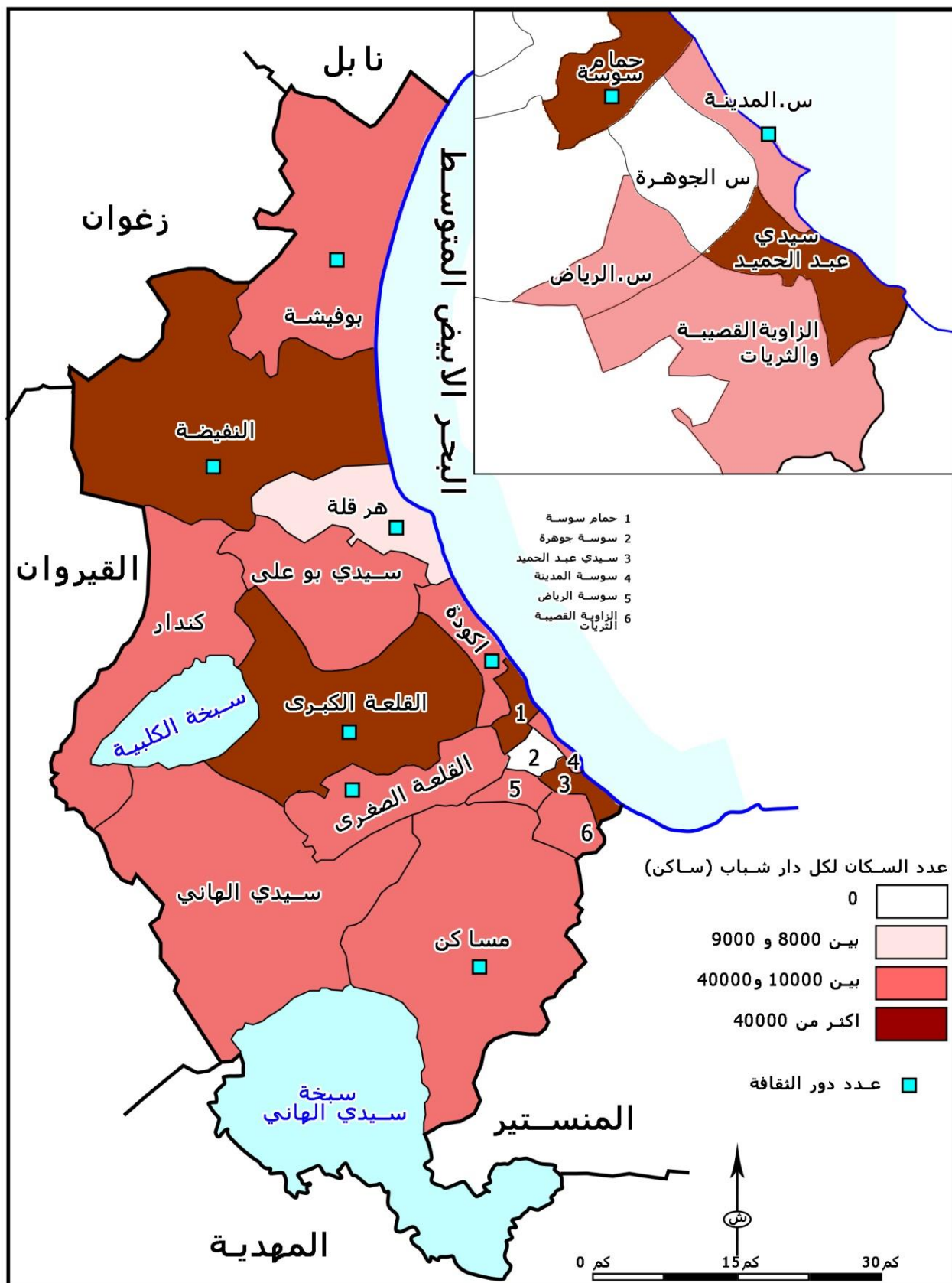
تتركز أغلب التجهيزات الصحية للقطاع الخاص بمدينة سوسة , التي تضم 6 مصحات خاصة و452 عيادة خاصة (72.32% من مجموع العيادات المتركزة بالولاية) إلى جانب 27 مخبرا و3 مراكز لتصفية الدم و13 محل تمريض. يتكون الإطار الطبي بالقطاع الخاص من 221 طبيب عام و404 طبيب خاص و139 صيدلية وتتنوع بين المعتمديات بطريقة متفاوتة حسب عدد السكان. إلا أن أغلب الإطار الطبي بالقطاع الخاص يتركز بمدينة سوسة الكبرى.

جدول 109: توزيع الإطار الطبي بالقطاع الخاص

المعتمدية	طب عام	اختصاص	صيدلية	المعتمدية	طب عام	اختصاص	صيدلية
سوسة المدينة	43	170	30	هرقل	4	0	2
سوسة الرياض	24	6	10	النفیضة	10	11	7
سوسة جوهرة	31	170	16	بوفيشة	4	0	3
سوسة سيدي عبد الحميد	7	1	4	الكندار	3	0	3
حمام سوسة	25	16	12	سيدي الهاني	2	0	2
أكودة	13	1	7	مساكن	28	18	15
القلعة الكبرى	13	5	9	القلعة الصغرى	7	4	5
سيدي بوعلي	4	1	3	زاوية قصبية الثريات	3	1	11
المجموع	221	404	139	المجموع	221	404	139

المصدر ولاية سوسة في أرقام-2017

خريطة عدد 41: التجهيزات الثقافية والشبابية



المصدر: ولاية سوسة في أرقام-2017

3. التجهيزات الثقافية والرياضية والطفولة

1.3 التجهيزات الثقافية والشبابية

تتوزع دور الثقافة على 10 معتمديات. وتفتقر إلى هذا التجهيز معتمديات سوسة الرياض وسوسة الجوهرة وسوسة سيدي عبد الحميد وسيدي بوعلي والكندار وسيدي الهاني. بالنسبة للمعتمديات المكونة لمدينة سوسة الكبرى يستغل سكانها دار الثقافة المتركزة بمدينة سوسة أما بالنسبة للمعتمديات الأخرى فيبقى الأشكال مطروحا نتيجة هذا النقص. كما تضم ولاية سوسة 24 مكتبة منها 2 مكتبتين (2) متنقلتين موجودتين على مستوى معتمدية سوسة الجوهرة. أما بالنسبة للتجهيزات الشبابية فنجد 19 دارا للشباب وتوزع على كل المعتمديات وتضم 6865 منخرطا و20 نادي للشباب. كما تضم الولاية مركزين للاصطياف والتخييم ومركزين للاقامة.

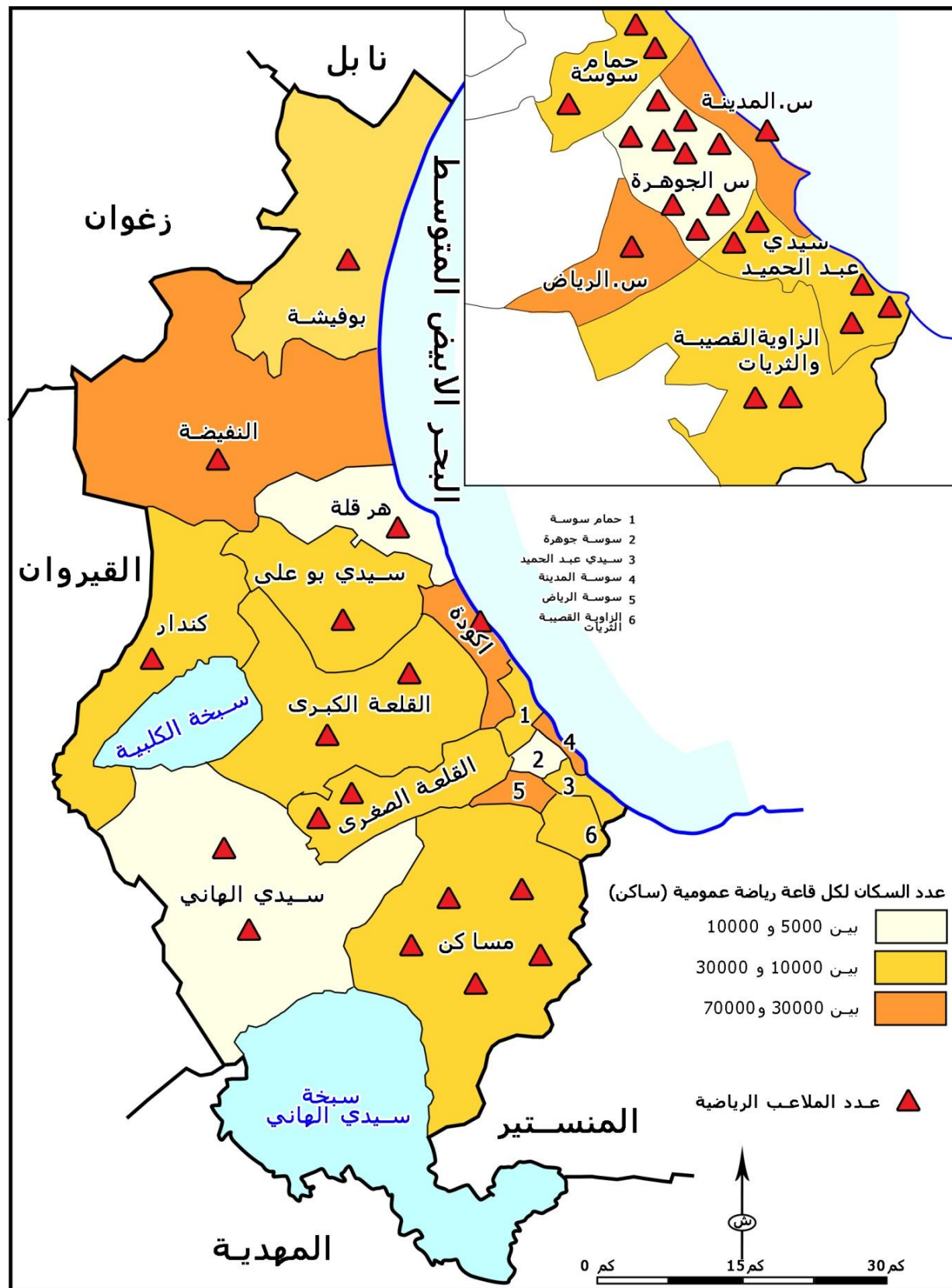
بالنسبة لفضاءات الطفولة تتكون من 17 نادي للأطفال وتوزع على مختلف المعتمديات باستثناء معتمديات هرقله وسيدي الهاني والقلعة الصغرى التي تفتقر لمثل هذه الفضاءات. كما نجد 333 روضة للأطفال وتنتفع مختلف معتمديات الولاية بصفة متفاوتة بهذه التجهيزات وتتركز النسبة الأهم بمعتمديات سوسة الجوهرة التي تضم 57 روضة وتليها مساكن (47 روضة) والقلعة الكبرى (38 روضة).

جدول 110: توزع الفضاءات الثقافية والشبابية

المعتمدية	الفضاءات الثقافية		الفضاءات الشبابية		الفضاءات الطفولة	
	المكتبات العمومية	دور الثقافة	دور الشباب	نوادي الشباب الريفي	نوادي الاطفال	رياض الأطفال
سوسة المدينة	2	1	1	0	3	15
سوسة الرياض	1	0	2	0	0	27
سوسة جوهرة	3	0	0	0	0	57
سوسة سيدي عبد	1	0	1	0	3	22
حمام سوسة	3	1	2	0	2	24
اكودة	1	1	1	0	1	24
القلعة الكبرى	2	1	1	3	1	38
سيدي بوعلي	1	0	1	1	1	8
هرقله	1	1	1	1	0	4
النفيسة	2	1	1	3	1	14
بوفيشة	1	1	1	2	2	12
الكندار	1	0	1	2	1	5
سيدي الهاني	0	0	1	3	0	3
مساكن	1	1	3	4	1	47
القلعة الصغرى	2	1	1	0	0	18
زاوية قصية الثريات	2	0	1	1	1	15
المجموع	24	9	19	20	17	333

المصدر: ولاية سوسة في أرقام-2017

خريطة عدد 42: الجمعيات والفضاءات الرياضية



المصدر: ولاية سوسة في أرقام - 2017

2.3 التجهيزات الرياضية

تضم ولاية سوسة 9 قاعات رياضية عمومية و112 قاعة رياضية خاصة و35 ملعبا رياضيا (منها 28 ملعبا معشبا). تتركز القاعات الرياضية العمومية بمعتمديات سوسة الجوهرة (3) وسوسة عبد الحميد (2) وحمام سوسة (2) ونجد قاعة رياضية عمومية بكل من معتمدية مساكن والثريات.

اما بالنسبة للقاعات الرياضية الخاصة فنجد هذا التجهيز بمختلف المعتمديات باستثناء معتمدية سيدي الهاني. يختلف عدد القاعات الخاصة حسب الوزن الديموغرافي لكل معتمدية.

كما تتكون التجهيزات الرياضية من 38 ملعبا رياضيا وتوزع على مختلف المعتمديات ويختلف عددها حسب مستوى تجهيز المعتمدية. اما بالنسبة للجمعيات الرياضية فيبلغ عددها في 2016 قرابة 91 جمعية رياضية مدنية وبها 9051 منخرطا.

3.3 التجهيزات الأخرى

إلى جانب التجهيزات الجماعية الأساسية تتوفر بولاية سوسة عدة تجهيزات مهيكلة وهامة ساهمت في تدعيم دورها كمتروبول جهوي. ويتجاوز اشعاع هذه التجهيزات تراب الولاية ليشمل منطقة الوسط الشرقي والتراب الوطني. ومن أهم التجهيزات المهيكلة نجد:

- **القطب التكنولوجي:** تم انجاز المشروع في اطار تدعيم البحث العلمي والتجديد التكنولوجي واعتبار هذين العنصرين دعامة هامة للتنمية الاقتصادية والاجتماعية. وتتمثل أهم الأهداف من بعث المشروع في:

- ربط الصلة بين التكوين والبحث والإنتاج.
- تشجيع بعث المؤسسات المجددة من خلال تئمين نتائج البحث.
- المساهمة في إحداث مواطن الشغل وخاصة لفائدة خريجي التعليم العالي.
- تحسين القدرة التنافسية للصناعة الوطنية.
- تشجيع الاستثمار الخارجي بتونس

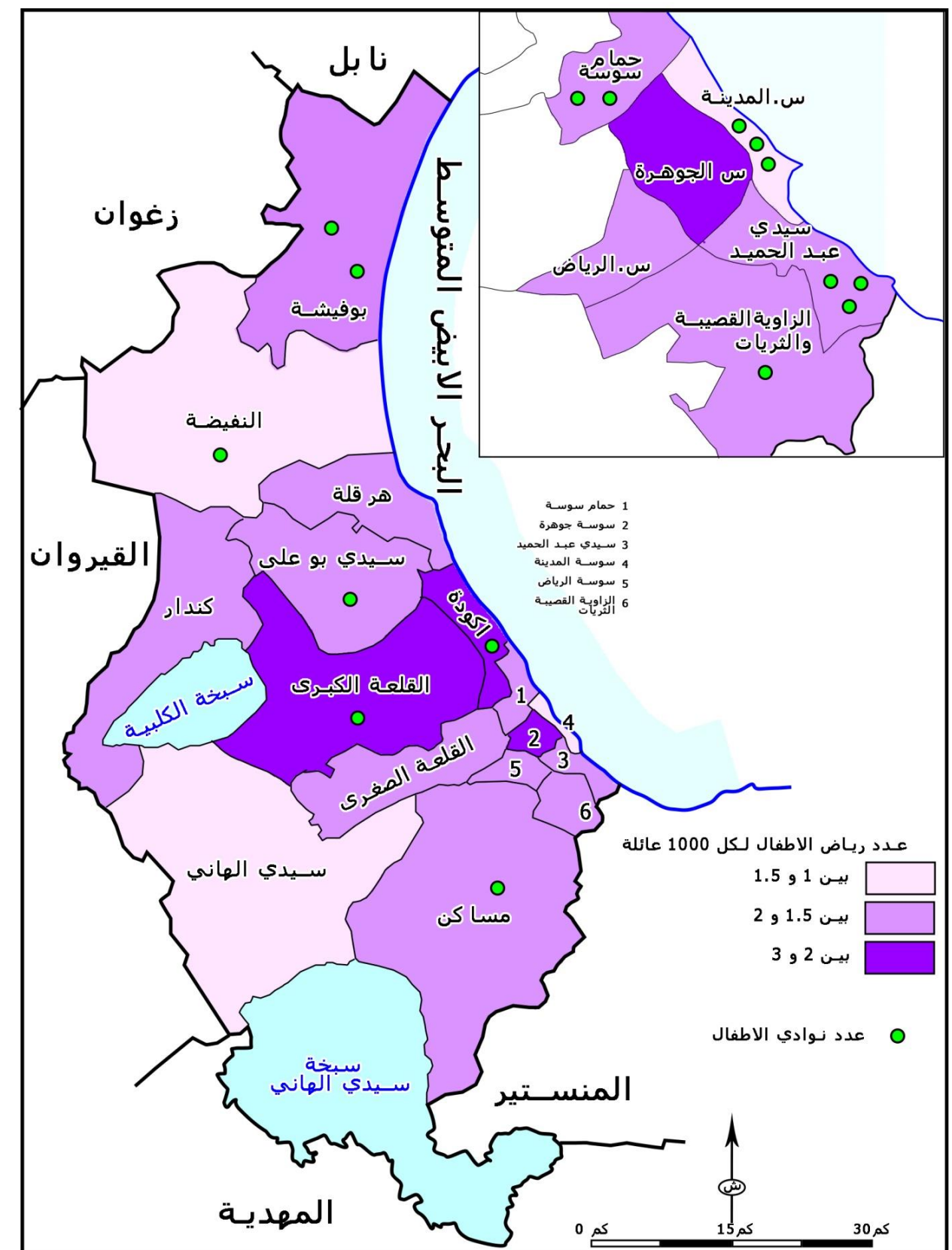
يمثل القطب التكنولوجي بسوسة فضاء مندمجا تفوق مساحته 60 هكتارا وقدرت تكاليف انجازه قرابة 100 مليون دينار. ويمكن الوصول اليه عبر الطريق السيارة رقم 1. يتخصص القطب في الميكانيك والإلكترونيك والإعلامية، وهو يجمع بين الابتكار والتطبيق مع توفير فضاءات متكاملة. يضم القطب التكنولوجي فضاءات متعددة مخصصة للبحوث ومحاضن للمؤسسات ومركز للموارد التكنولوجية وورشات وفضاءات خاصة بالمستثمرين ومؤسستين للتعليم العالي وعدة قاعات للاجتماعات والمحاضرات إلى جانب الفضاءات المخصصة للأنشطة الثقافية.

- المركب الرياضي بسوسة : تتميز ولاية سوسة بوجود مركب رياضي هام بمعتمدية سوسة الرياض. تم انشاءه طبقا للمواصفات العالمية ليتمكن من استقبال التظاهرات الرياضية الكبرى والدولية. تم انجاز القسط الأول سنة 1973 وتبلغ طاقة استيعابه حوالي 10.000 متفرج. وبعد القيام بتوسعته على مرتين أصبح قادر على استقبال 25.000 متفرجا. يضم المركب الرياضي 5 ملاعب لرياضة كرة القدم ومطعم للرياضيين وقاعة للتمارين ومركز للمعالجة بمياه البحر إلى جانب نزل فخم مخصص للرياضيين. أما القاعة الرياضية فتبلغ طاقة استيعابها 3000 متفرجا وهي مخصصة لاستقبال الرياضات المختلفة: كرة اليد وكرة السلة وكرة الطائرة..الخ. وسيقع تدعيم المركب بمشروع انجاز مسبح أولمبي (مشروع في طور الانجاز) ويضم المشروع مسبحا (طوله 50 م) وعدة فضاءات أخرى منها مدارج تتسع إلى 400 متفرج.
- مسرح الهواء الطلق بسوسة: تم انجاز هذا المشروع لتدعيم التجهيزات الثقافية بالولاية وخلق ديناميكية جديدة للحياة الثقافية بسوسة. بلغت تكلفة المشروع 3642.000 ديناراً ويتسع لاستقبال 5000 متفرجا. يقع المسرح قرب الحي الأولمبي بسوسة الجوهرية على مستوى الطريق الحزامية. وهو على ملك بلدية سوسة وتبلغ مساحته 1.5 هكتار.
- كما تضم ولاية سوسة معهدا جهويا عموميا للموسيقى ومركزا للفنون الدرامية والركحية و5 مسارح للهواء الطلق.



مسرح الهواء الطلق بسوسة – 2018
المصدر: بلدية سوسة - 2018

خريطة عدد 43: فضاءات الطفولة



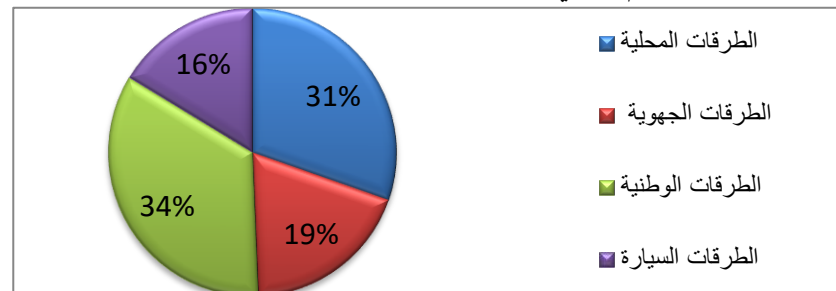
المحور السابع: شبكات الطرق والنقل وشبكة البنى التحتية

1. شبكات الطرق والنقل

2. شبكة البنى التحتية

تتكون شبكة الطرقات المرقمة من الطريق السيارة التي يبلغ طولها 97.4 كلم والطرقات الوطنية التي تمتد على طول 204.8 كلم والطرقات الجهوية التي يبلغ طولها 113.4 كلم والطرقات المحلية التي تمتد على 181.2 كلم.

رسم بياني عدد 31: مكونات شبكة الطرقات



المصدر: ولاية سوسة في أرقام-2018

الطريق السيارة رقم 1:

تم احداثها سنة 1992 وكانت في مرحلة أولى تربط بين تونس ومساكن وأصبحت اليوم تصل إلى ولاية قابس وبها 7 محولات لربطها بمدن بوفيشة وهرقلية وسوسة والقلة الكبرى ووسط سوسة. وقد ساهمت هذه الطريق في تدعيم جاذبية الولاية وتطوير اقتصادها وفي دعم دورها الوطني كمتروبول جهوي.

الطرقات الوطنية (ط.و):

يبلغ طول شبكة الطرقات الوطنية 204.8 كلم وهي معبدة بنسبة 100% وتمثل 34% من مجموع الطرقات المرقمة. تتركز أغلب الطرقات الوطنية بمعتمدية مساكن (47.3 كلم) ومعتمدية النفيضة (27.7 كلم) ومعتمدية الكندار (27.4 كلم). وتتكون شبكة الطرقات الوطنية من:

- **ط.و.1:** تعتبر أهم محور بالتراب الوطني الذي يربط شمالها بجنوبها وتقطع هذه الطريق ولاية سوسة من شمالها لجنوبها بموازاة الطريق السيارة إلى مستوى معتمدية سيدي بوعلي ثم تبتعد عنها من ناحية الغرب على مستوى معتمديات القلة الكبرى والقلة الصغرى ومساكن. تؤمن الطريق الوطنية رقم 1 الربط بين سوسة ومساكن وكركر والجم وبومرداس و صفاقس جنوبا وسيدي بوعلي والنفيضة شمالا.
- **ط.و.2:** هي طريق عبور وتساهم في فك عزلة عدة مناطق ريفية وتمر بمعتمديتي النفيضة والكندار.
- **ط.و.12:** تؤمن هذه الطريق الربط بين ولايتي سوسة والقيروان مروراً بمعتمدية سيدي الهاني. وتتفرع عن هذه الطريق عدة طرقات أخرى ساهمت في فك عزلة عدة مناطق ريفية منها منطقة كروسية ومنطقة الكنايس (معتمدية سيدي الهاني).

الطرقات الجهوية (ط.ج):

تتميز ولاية سوسة بوجود شبكة طرقات جهوية هامة يبلغ طولها 113.4 كلم ساهمت في تكثيف شبكة الطرقات وتمر خاصة من معتمديات النفيضة والقلة الكبرى ومساكن. وتتمثل في:

- ط.ج. 35: تؤمن الربط بين تونس وبوفيشة
- ط.ج. 48: تؤمن الربط بين قنطرة الفحص وسوسة.
- ط.ج. 82: تربط بين سوسة وولاية المنستير والمهدية حتى شمال ولاية صفاقص (معتمدية جبنانية).
- ط.ج. 132: الرابطة بين بوجردة والنفيضة.
- ط.ج. 133: تؤمن الربط بين جبل الوسط والنفيضة.

الطرقات المحلية (ط.م):

أما بالنسبة للطرقات المحلية فتتميز ولاية سوسة بوجود شبكة من الطرقات المحلية ومن أهمها:

- ط م 819 التي تؤمن الربط بين مدينة سوسة والقلة الصغرى والقلة الكبرى.
- ط م 822 تربط بين سوسة ومعتمدية زاوية القصيبة والثريات.
- ط م 845 تؤمن الربط مع المنطقة السياحية سوسة وحمام سوسة والقنطاوي.
- ط م 818 تؤمن الربط بين مركز المدينة ومنطقة سهل.
- ط م 820 تؤمن الربط مع معتمدية الرياض.

1. شبكات الطرقات والنقل

1.1 شبكة الطرقات

تتكون شبكة الطرقات بولاية سوسة من طرقات مرقمة وتضم طريق سيارة و الطرقات الوطنية والطرقات الجهوية، والطرقات المحلية وشبكة المسالك الفلاحية. يبلغ الطول الجملي للشبكة 1264.7 كلم وتنقسم إلى شبكة الطرقات المرقمة التي يبلغ طولها 596.8 كلم أي 49.5% وشبكة المسالك الفلاحية التي تمتد على 637.9 كلم أي 50.5%.

جدول 111: شبكة الطرقات بولاية سوسة (كلم)

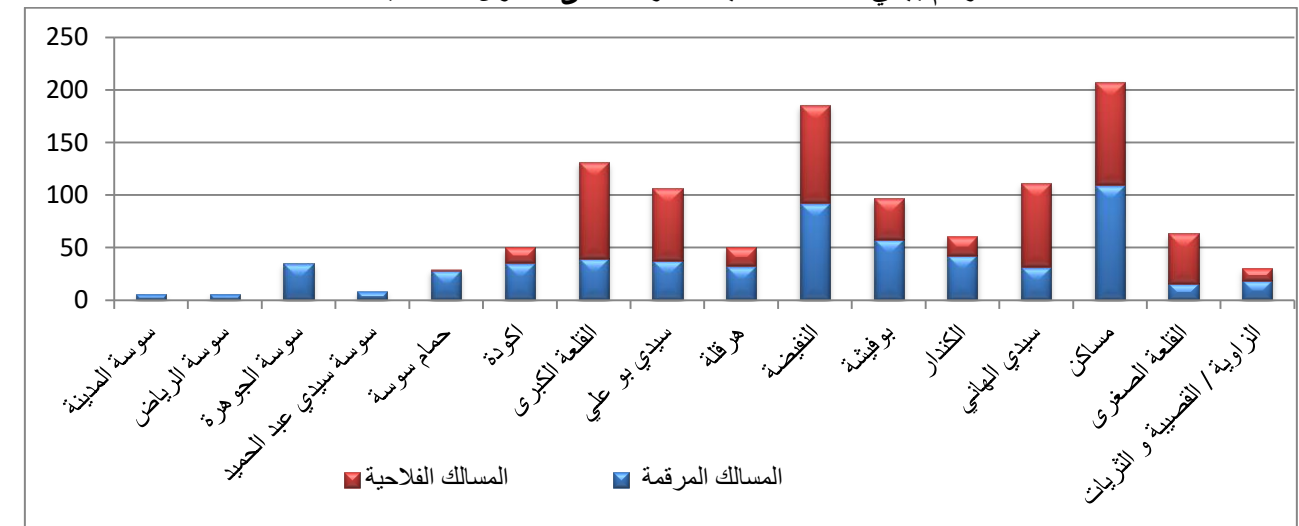
المعتمدية	المسالك المرقمة	المسالك الفلاحية	المجموع	المعتمدية	المسالك المرقمة	المسالك الفلاحية	المجموع
سوسة المدينة	5,8	0	5,8	النفيضة	92,6	93,1	185,7
سوسة الرياض	5,7	0	5,7	بوفيشة	57,7	39,4	97,1
سوسة الجوهرية	34,7	0	34,7	الكندار	42,6	17,6	60,2
سوسة سيدي عبد الحميد	8,1	0	8,1	سيدي الهاني	31,8	88,2	120
حمام سوسة	28	1	29	مساكن	109,7	106,5	216,2
اكودة	35,2	15	50,2	القلة الصغرى	16	47,4	63,4
القلة الكبرى	39,6	116,2	155,8	الزاوية / القصيبة والثريات	18,8	11,7	30,5
سيدي بوعلي	37,8	76,8	144,6	المجموع	596,8	637,9	1264,7
هرقلية	32,7	25	57,7				

المصدر: الإدارة الجهوية للتجهيز والاسكان والتهيئة الترابية بسوسة-2018

انطلاقاً من الجدول المتعلق بشبكة الطرقات يمكن تقسيم معتمديات ولاية سوسة إلى ثلاث مجموعات:

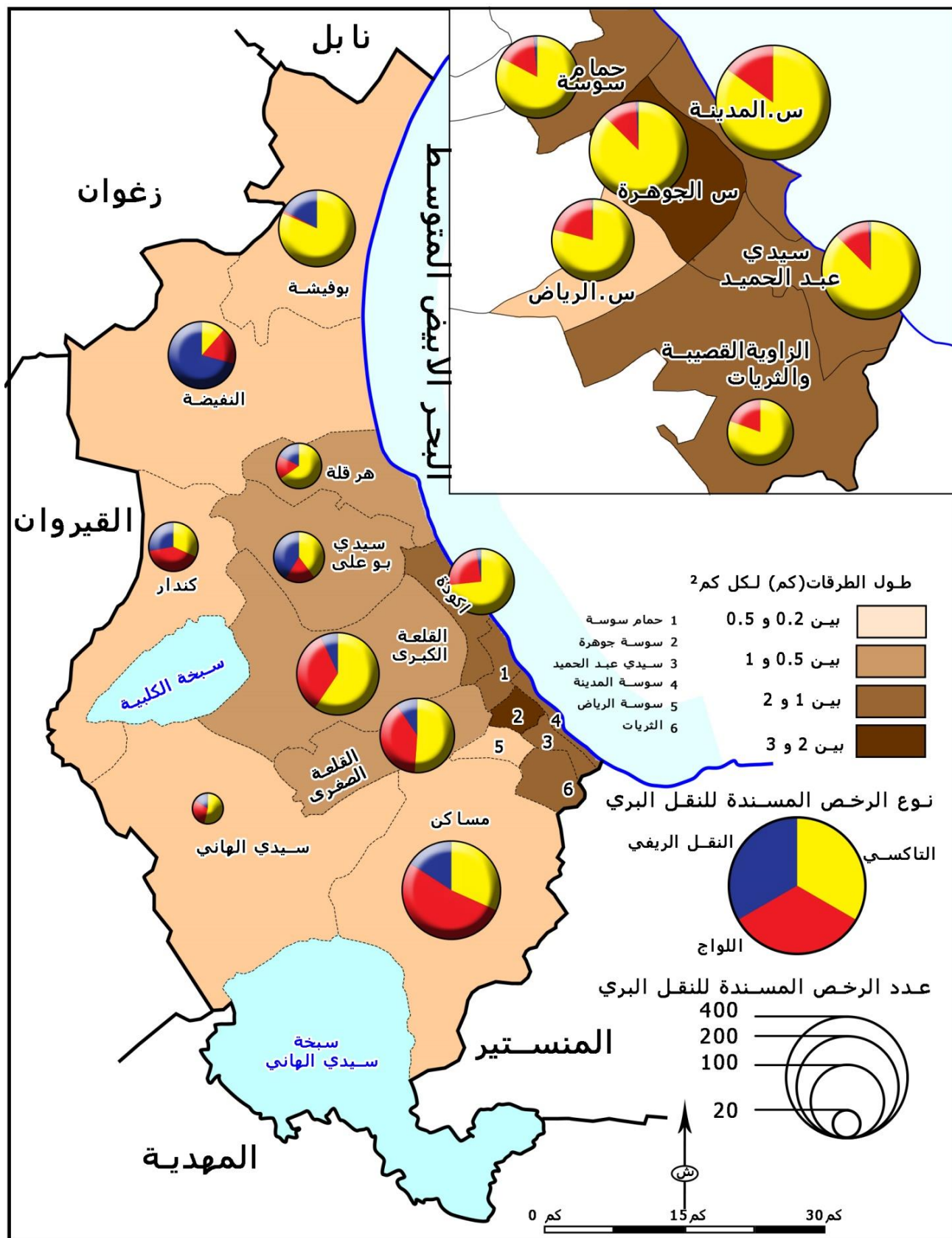
- المجموعة الأولى تتعلق بأربع معتمديات وهي معتمديات القلة الكبرى وسيدي بوعلي وسيدي الهاني والقلة الصغرى تتجاوز فيها نسبة المسالك الفلاحية نسبة الطرقات المرقمة وتتكون شبكة طرقاتها أساساً من المسالك الفلاحية.
- المجموعة الثانية تضم المعتمديات المكونة للمجموعة الكبرى لسوسة وتتكون شبكة الطرقات بها من طرقات مرقمة فقط.
- المجموعة الثالثة وهي المعتمديات التي تجمع بين الطرقات المرقمة والمسالك الفلاحية بنسب أقل من 50% هرقلية والنفيضة وبوفيشة... الخ..

رسم بياني عدد 30: شبكة الطرقات على مستوى المعتمديات



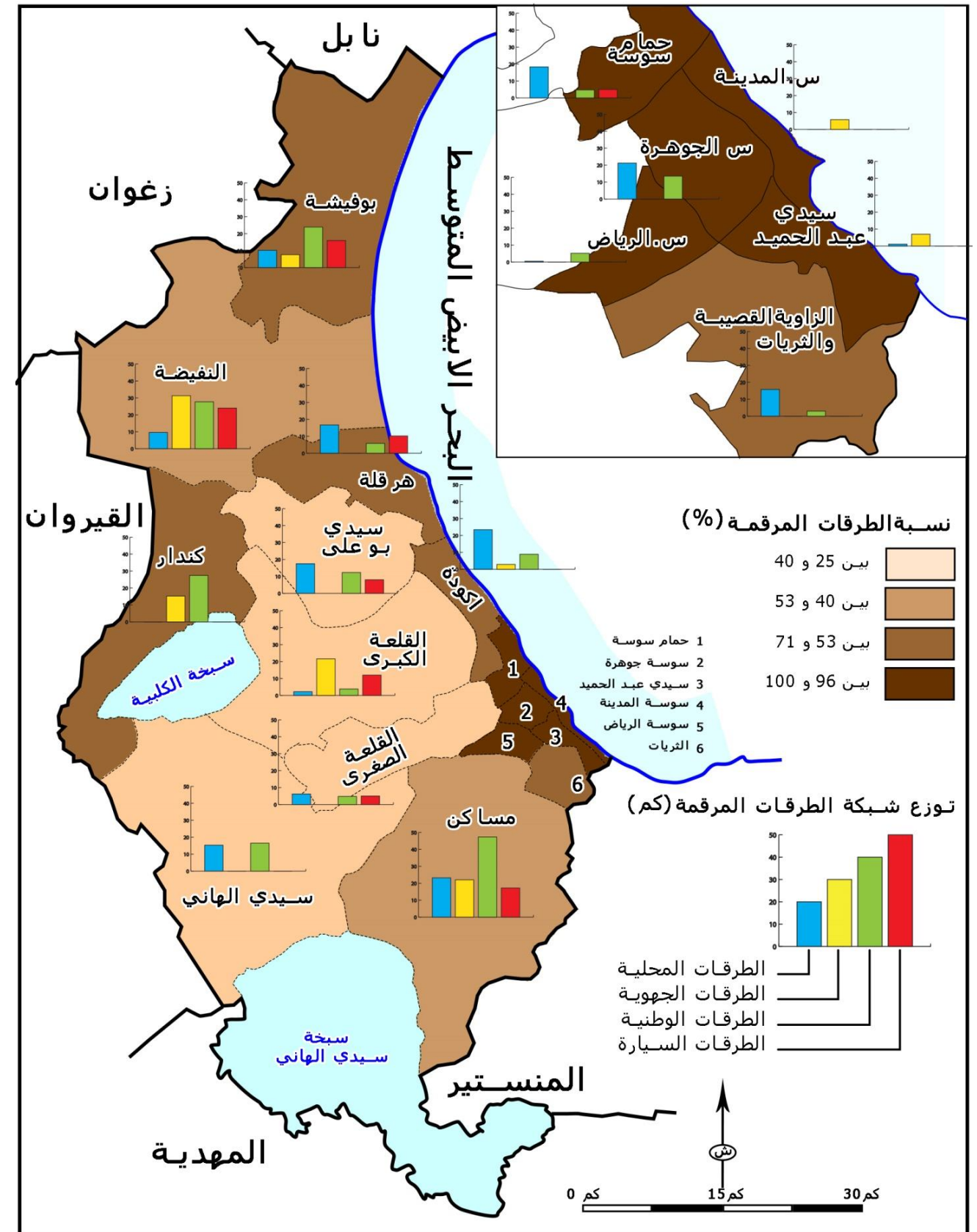
المصدر: ولاية سوسة في أرقام-2018

خريطة عدد 45 شبكة النقل بولاية سوسة ومؤشراتها



المصدر الادارة الجهوية للتجهيز والاسكان والتهيئة الترابية بسوسة-2018

خريطة عدد 44 مؤشرات شبكة الطرقات بولاية سوسة



المصدر الادارة الجهوية للتجهيز والاسكان والتهيئة الترابية بسوسة-2018

2.1 شبكة النقل البري

يتكون أسطول النقل بين المدن من 2235 تاكسي و690 لواج و277 نقل ريفي. وتتوزع على مختلف المعتمديات كالتالي:

جدول 112: عدد الرخص المسندة للنقل الريفي

المعمدية	تاكسي	لواج	نقل ريفي	المعمدية	تاكسي	لواج	نقل ريفي
سوسة المدينة	417	72	0	النفیضة	15	23	92
سوسة الرياض	184	47	1	بوفيشة	139	2	29
سوسة الجوهرة	343	46	3	الكندار	22	28	19
سوسة سيدي عبد الحميد	287	39	2	سيدي الهاني	14	8	4
حمام سوسة	215	41	3	مساكن	95	156	47
اكودة	92	30	3	القلعة الصغرى	82	63	15
القلعة الكبرى	139	78	16	الزاوية / القصيبة والثريات	101	24	0
سيدي بوعلي	29	14	30	المجموع	2235	690	277
هرقلة	38	10	10	المصدر: ولاية سوسة في أرقام-2018			

تحتكر سوسة المدينة أهم عدد من سيارات التاكسي (417 وحدة) قرابة 18.65% تليها معتمدية سوسة الجوهرة أين نجد 15.34% من الرخص الممنوحة للتاكسي. أما بالنسبة لرخص اللواجات فنجد أهم عدد على مستوى معتمدية مساكن (156 رخصة) أي قرابة 22.6% من عدد الرخص. ثم نجد المعتمديات التي تضم أكثر من 60 رخصة لواج وهي معتمديات سوسة المدينة والقلعة الكبرى والقلعة الصغرى. أما بالنسبة لرخص النقل الريفي فتستأثر معتمدية النفیضة بأكثر عدد من الرخص أي قرابة 92 رخصة وتمثل 33.21% من مجموع الرخص.

3.1 شبكة النقل الحديدي

تتألف شبكة النقل الحديدي بولاية سوسة من الخط رقم 5 الذي يؤمن الربط بين تونس العاصمة ومختلف المدن الساحلية الكبرى (سوسة وصفاقس والمهدية والمنستير). وهو أهم خط من حيث عدد المسافرين. وقد تمت مضاعفته على مستوى معتمدية القلعة الصغرى ثم مساكن. تتفرع عن الخط الرئيسي خطوط عديدة تربط المدينة بكل من المهدية والمكنين ومعمل الاسمنت بالنفیضة... الخ. إلى جانب الخط الحديدي للسفرات البعيدة تتمتع سوسة بوجود خط للمترو (مترو الساحل) وخط حديدي كهربائي يربط بين مدن الساحل. يبلغ طول الخط حوالي 73 كم (45 ميل) وهو مزود بكهرباء علوية ويربط بين مدينة سوسة ومدينة المهدية. في 2016 بلغ عدد الوافدين على الولاية عبر خط النقل الحديدي قرابة 2197579 مسافرا وعدد المغادرين قرابة 2871809 مسافرا. أما كمية البضائع المشحونة فبلغت 126771 طنا والبضائع المفرغة 273400 طنا.

4.1 النقل الجوي

تتميز ولاية سوسة بوجود مطار دولي بمعتمدية النفیضة على بعد 40 كلم جنوب شرق مدينة الحمامات. يمتد المطار على مساحة 4300 هكتارا. وقد مكن هذا المطار من تخفيض الضغط على مطاري تونس قرطاج الدولي والحبيب بورقيبة الدولي بالمنستير.

يتكون المطار من 32 موقف طائرات. تمتد مساحة الحركة والسير على مساحة 72 000 م² محيطة بالمطار، وهو ما يمكن من استغلال 18 جسر محمول رابط بين الطائرة وقاعة الانتظار ومنطقة الحركة والسير الأخرى التي تبلغ مساحتها 57 000 م² ويمكن كذلك من استيعاب 14 طائرة أخرى. إلى جانب ذلك يوجد برج المراقبة الذي يبلغ طوله 85 متر. وخارج المطار يوجد موقف سيارات بسعة 102 حافلة و1 086 سيارة و11 حافلة صغيرة و52 تاكسي. بدأ استغلال المطار في 31 أكتوبر 2009 وافتتح في 1 ديسمبر 2009 بينما تمت تجربة أول رحلة تهبط على أرض المطار في 4 ديسمبر 2009.

جدول 113: تطور عدد المسافرين بين 2010 و2016

السنة	عدد المسافرين	السنة	عدد المسافرين
2010	500.000	2014	3.300.000
2011	1.500.000	2015	900.000
2012	2.100.000	2016	800.000
2013	2.300.000	المصدر: مطار النفیضة الدولي-2018	

تؤمن طريق حزامية انطلاقا من الطريق السيارة رقم 1 التي تربط بين مدينتي تونس وقابس الوصول إلى مطار النفیضة. وقد وضعت الشركات الجوية للنقل خطوطا خاصة بالمطار تربط بينه وبين مراكز مدن النفیضة والحمامات ومطار تونس قرطاج الدولي وبنزرت.

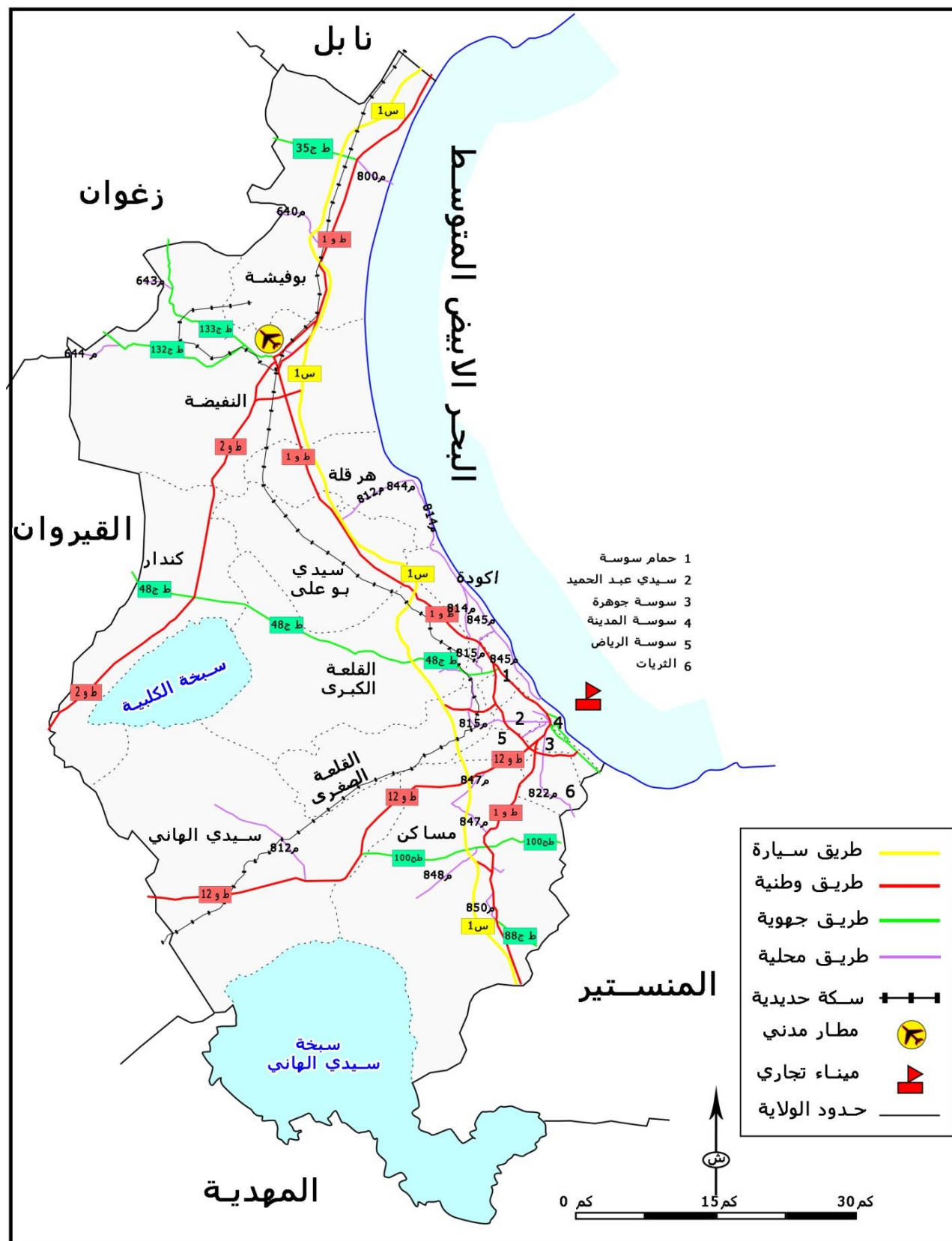
تتعدد الشركات الناقلة للمسافرين فإلى جانب الشركة الوطنية للخطوط الجوية التونسية نجد عدة شركات أجنبية تؤمن السفر على خطوطها انطلاقا من مطار النفیضة. بين 2013 و2015 انخفض عدد الرحلات والمسافرين إلى أكثر من الثلث (3/1) وهو ما يبرز المشاكل الذي يعاني منها القطاع والتي ترتبط بالاشكاليات المتعلقة بقطاع السياحة.

جدول 114: الحركة الجوية بمطار النفیضة-الحمامات الدولي

الناقل	الرحلات		المسافرون	
	عدد الرحلات	%	عدد المسافرين	%
الخطوط الجوية التونسية	1290	16	74517	12
جات اير فلاي	292	4	36306	5
ترانس افيا	54	1	6020	2
نوفال ار	1699	17	203085	21
شركات اجنبية اخرى	5054	62	580984	60
المجموع	8389	100	900912	100

المصدر: ولاية سوسة في أرقام-2018

خريطة عدد 46: شبكة النقل بولاية سوسة



المصدر الإدارة الجهوية للتجهيز والاسكان والتهيئة الترابية بسوسة - 2018

5.1 النقل البحري

1.5.1 الميناء التجاري بسوسة

تضم ولاية سوسة ميناء تجاريا بحريا ويتركز وسط مدينة سوسة. وتمت تهيئته سنة 1928 . يتكون الميناء من 7 أرصفة ويبلغ طولها الجملي 1000 م وعمقها 9 م. في 2016 بلغ عدد حركة السفن 664 رحلة أما بالنسبة لكمية البضائع فكانت في حدود 1605831 طنا من البضائع المفرغة و658376 طنا من البضائع المشحونة. أصبح وجود الميناء بمركز المدينة يطرح عدة اشكاليات عمرانية ترتبط خاصة بالضغط المروري الذي تسببه الشاحنات الناقلة للبضائع باتجاه الميناء اضافة إلى عدم امكانية توسعه.



صورة جوية للميناء التجاري بسوسة - 2018

2.5.1 الميناء المبرمج بالنفيضة

هو ميناء من الجيل الرابع ويبلغ عمقه قرابة 20 مترا ويمكنه استقبال السفن والبواخر التي تصل حمولتها إلى 18000 حاوية علما بأن ميناء رادس حاليا لا يمكنه استقبال إلا السفن التي لا تتجاوز حمولتها 2500 حاوية. يتكون برنامج التهيئة من محطة للحاويات بطاقة استعاب قدرت بـ 5.4 مليون حاوية في السنة مقابل 500.000 حاوية في السنة بالنسبة لميناء رادس ومحطة متعددة الاختصاصات بطاقة استعاب تبلغ 4.5 مليون طن في السنة وسيتمكن هذا المشروع من بعث 20.000 موطن شغل منها 3000 موطن شغل مباشر بالميناء عند استكمال مكوناته والبقية مواطن شغل غير مباشرة . والجدير بالذكر أن الميناء لن يكون مجرد محطة حاويات بل هو ميناء محوري عالمي (Global Hub port) تقوم عليه المناطق الصناعية المخصصة للتصدير والتجارة العالمية وهو ما يؤهل تونس لتصبح محورا لوجستيا عالميا وبوابة حقيقية لأفريقيا.

2. شبكة البنى التحتية

1.2 شبكة الكهرباء والغاز

تتميز ولاية سوسة بشبكة كهرباء هامة وقد وصلت نسبة الربط إلى 99.9% سنة 2014 بعد أن كانت 99.3% في 2004 . في 2016 بلغت كمية استهلاك الطاقة الكهربائية قرابة 492.5 مليون كيلوات في الساعة وتوزع إلى 368.4 مليون كيلوات في الساعة استهلاك منزلي و 124.1 مليون كيلوات في الساعة استهلاك صناعي. أما بالنسبة للضغط المتوسط بلغت كمية الاستهلاك 819.3 مليون كيلوات في الساعة وتوزع إلى 696.9 مليون كيلوات في الساعة بالنسبة للاستغلال الصناعي و 122.4 مليون كيلوات في الساعة للسياحة. تتكون شبكة الكهرباء بولاية سوسة من ثلاث مستويات من الخطوط وهي:

- شبكة خطوط الضغط العالي وتؤمن الربط بين المركز الحراري المركزي بسيدي عبد الحميد ومركزين للتحويل (ضغط عالي/ضغط متوسط) خط 225 كيلوفولت في اتجاه ولاية القيروان وخط 150 كيلوفولت في اتجاه تونس العاصمة وخط ثالث في اتجاه الجنوب.
 - شبكة خطوط الضغط المتوسط ويبلغ طولها قرابة 193 كلم وتنطلق من مراكز الضغط المتوسط إلى مراكز لتحويل الضغط الضعيف.
 - 192 كلم من الخطوط لتغطية كافة المناطق المكونة لولاية سوسة.
- أما بالنسبة للغاز الطبيعي فلا زالت نسبة التغطية متوسطة وتغطي الشبكة خاصة منطقة سوسة الكبرى ومختلف المناطق السياحية المهيئة والمناطق الصناعية المهيئة. تفتقر معتمديتي الكندار وسيدي الهاني إلى هذا المرفق رغم تركيز عدة مؤسسات صناعية بهما.

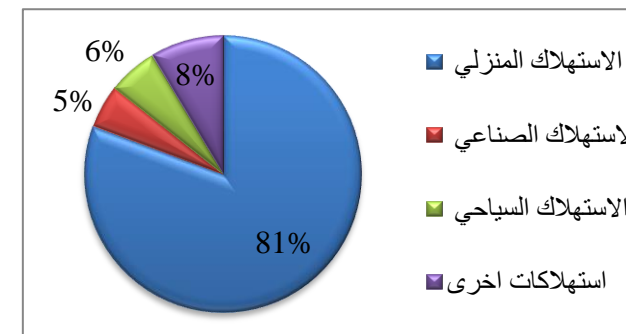
2.2 شبكة الماء الصالح للشرب

تبلغ نسبة الربط بشبكة الماء الصالح للشرب قرابة 99%. وتقوم الشركة التونسية لتوزيع واستغلال المياه بتزويد مختلف المناطق. بلغت كمية الاستهلاك في 2016 قرابة 33708 الف متر مكعب وتوزع كما هو مبين بالجدول إلى:

جدول 115: توزع كمية الماء الصالح للشرب حسب المستهلك

المستهلك	الاستهلاك المنزلي	الاستهلاك الصناعي	الاستهلاك السياحي	استهلاكات اخرى
المجموع (الف متر مكعب)	27176	1705	1943	2884

المصدر: ولاية سوسة في أرقام - 2017



مع تطور عدد السكان شهدت كمية استهلاك الماء الصالح للشرب بولاية سوسة ارتفاعا هاما مما أدى إلى ظهور عدة مشاكل في التزود. إذ أصبحت الولاية تعاني عجزا في التزود بالماء الصالح للشرب تجاوز 600 ل/الثانية وهو ما أدى إلى بروز مشكلة تواصل انقطاع المياه خاصة على مستوى مدينة سوسة. أمام هذا الاشكال تمت برمجة مشروع انجاز محطة لتحلية الماء للحد من هذا المشكل وتحسين نسبة التزود بالماء الصالح للشرب. تبلغ طاقة المحطة قرابة 50.000 م³/اليوم من مياه البحر كمرحلة أولى ويمكن أن تصل إلى 100.000 م³/اليوم في مرحلة ثانية. بلغت قيمة الاستثمارات لهذا المشروع قرابة 115 مليون دينار وتدخل حيز الانتاج في جوان 2019. على مستوى نوعية المياه الموزعة تختلف نسبة الملوحة حسب كمية التزود بمياه الشمال.

3.2 شبكة التطهير

تتكون شبكة التطهير بولاية سوسة من 8 محطات تطهير و 79 محطة ضخ وقد وصل عدد المشتركين بهذه الشبكة في 2017 قرابة 184283 مشتركا. بلغت نسبة الربط بشبكة التطهير في الوسط البلدي 97.4%. تقدر كمية المياه المجمعة في اليوم إلى قرابة 31.9 مليون م³/اليوم اما كمية المياه المعالجة فبلغت 27.7 مليون م³/اليوم. تفتقر معتمدية الكندار وسيدي الهاني والبلديتين المحدثتين (شط مريم والقريبات هيشر) إلى هذه البنية التحتية ولا زال السكان يلجؤون إلى الحلول الفردية وهو ما من شأنه أن يكون له تأثير سلبي على البيئة والمحيط.

جدول 116: أهم المؤشرات المتعلقة بقطاع التطهير

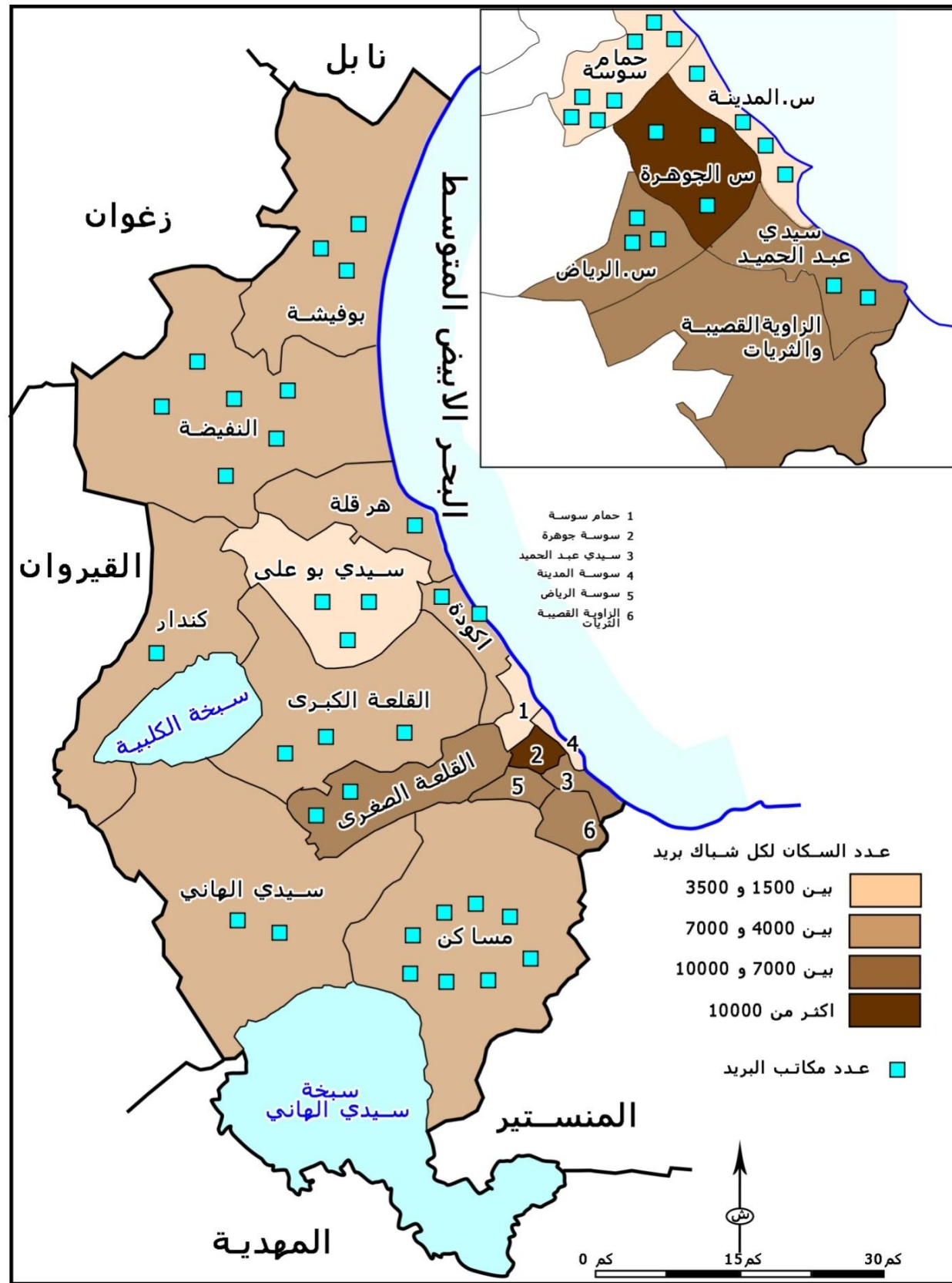
المنطقة البلدية	المدن المتبناة	عدد محطات التطهير	عدد محطات الضخ	عدد المشتركين	
				2014	2017
سوسة	سوسة	1	21	72238	81325
القلعة الصغرى	القلعة الصغرى	1	7	6540	7270
القصبية والثريات	القصبية والثريات	0	4	2368	2677
زاوية سوسة	زاوية سوسة	0	2	3333	4495
الزهور	الزهور	0	1	3367	3603
مساكن	مساكن	1	8	19502	21099
المسعين	المسعين	0	2	2834	3365
حمام سوسة	حمام سوسة	2	16	18361	26232
أكودة	أكودة	0	7	8523	9356
القلعة الكبرى	القلعة الكبرى	0	1	11802	12946
سيدي بو علي	سيدي بو علي	1	1	2526	2870
هرقلة	هرقلة	0	3	2049	2945
النفيسة	النفيسة	1	4	3208	3495
بوفيشة	بوفيشة	1	2	2303	2605
كامل الولاية		8	79	158954	184283

ولاية سوسة في أرقام 2017

4.2 شبكة البريد والاتصالات

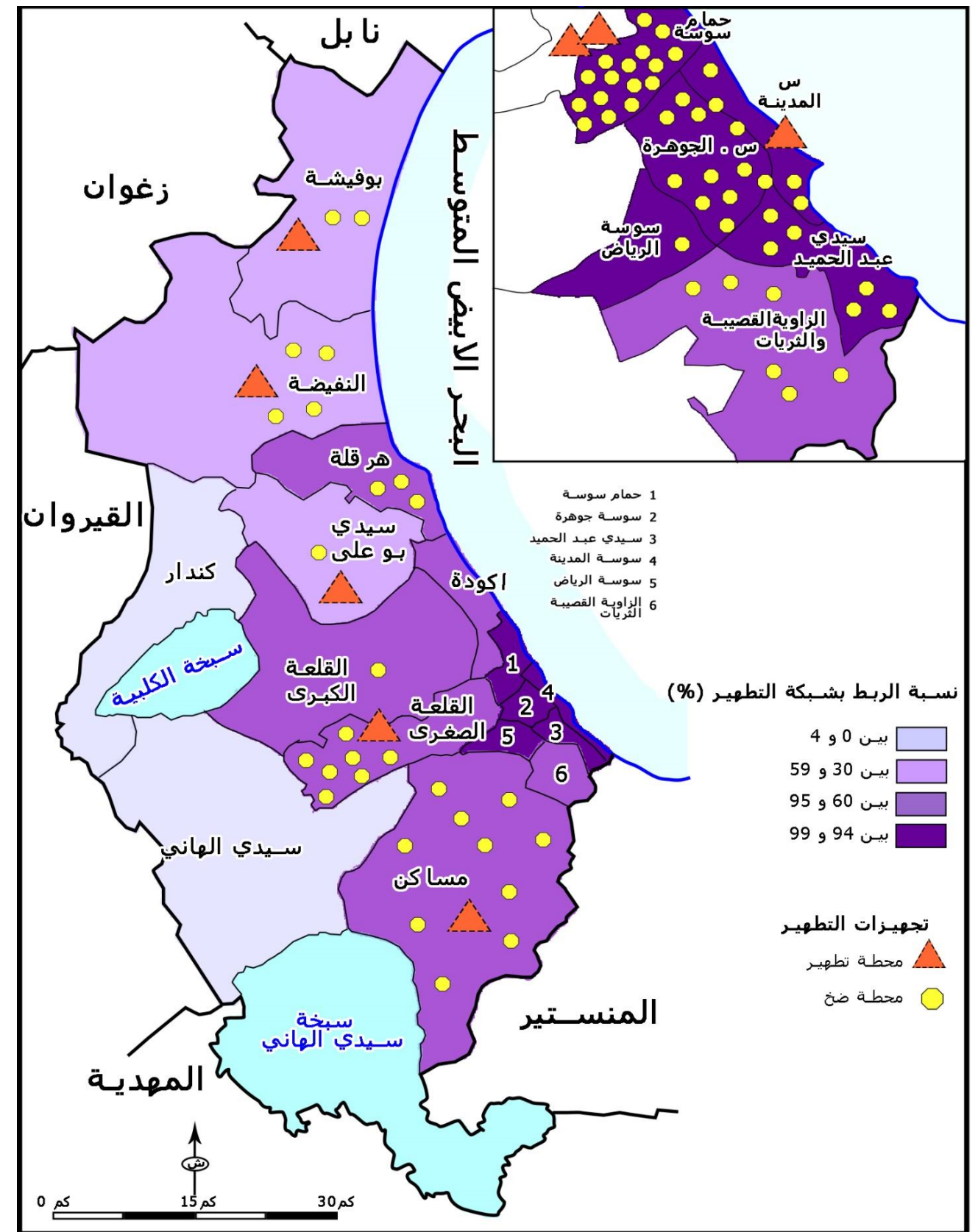
بلغ عدد مكاتب البريد في 2017 قرابة 53 مكتبا وتوزع على مختلف المعتمديات ويختلف عددها من مكتب واحد بكل من معتمديتي كندار وهرقلة إلى 8 مكاتب بمعتمدية مساكن. أما عدد النوافذ فتعد هذه المكاتب 138 نافذة . وقد مكنت مصالح البريد من ارسال حوالات بقيمة 443313 الف دينار واستخلاص 1043223 ألف دينار منها 83476 الف دينار من الخارج. أما بالنسبة لطاقة استيعاب الشبكة فبلغت في 2017 قرابة 174185 مشتركا أما عدد المشتركين في الهاتف العادي فبلغ 82583 مشتركا.

خريطة عدد 48: شبكة البريد



المصدر: ولاية سوسة في أرقام -2016

خريطة عدد 47: شبكة التطهير وأهم المؤشرات



المصدر: ولاية سوسة في أرقام -2017

المحور الثامن : حماية المحيط و مشاكل البيئة

1. الوضع البيئي
2. المشاكل البيئية

1. الوضع البيئي

يختلف الوضع البيئي بولاية سوسة حسب الوسط الطبيعي والوسط الحضري , اذ يطرح كل منهما اشكاليات مختلفة.

1.1 الوسط الطبيعي

تتميز الموارد الطبيعية لولاية سوسة بحساسيتها نتيجة الخصائص الطبيعية للتربة المتركة بمختلف معتمديات ولاية سوسة وخصوصياتها المناخية ونوعية تضاريسها مما جعلها عرضة لعدة مشاكل بيئية أهمها الانجراف المائي والانجراف الريحي وارتفاع نسبة الملوحة. وقد أثرت هذه المشاكل سلبا على عدة قطاعات وعلى نوعية الحياة بالولاية. كما أدى تطور القطاعات الصناعية والسياحية إلى الاضرار بالموارد الطبيعية للولاية نتيجة تزايد الضغط عليها .

✓ الانجراف المائي

تعاني عدة معتمديات من ولاية سوسة من مشكل الانجراف المائي والذي أثر سلبا على نوعية التربة وعلى مدى قدرتها على الانتاج. وهونتيجة الخصوصيات المناخية للولاية التي تتميز باختلافات بين الفصول ومن سنة لأخرى وخاصة فيما يتعلق بكمية الأمطار ونوعيتها. اذ غالبا ما تكون قوية وفي حيز زمني ضيق مما تؤدي إلى تعرية الأراضي. وقد أدى ضعف الغطاء النباتي للولاية وفقدانه للنباتات الأصلية التي تعمل على المحافظة على التربة (نتيجة تهيئة الأراضي الفلاحية واستغلالها لغراسة الزيتون والأشجار المثمرة الأخرى إلى تفاقم الاشكال بمختلف الأراضي بالولاية.

✓ الملوحة

نتيجة سوء تصريف المياه بالأراضي الفلاحية تضررت عدة مناطق سقوية بولاية سوسة خاصة المتركة بمعتمدية سيدي الهاني مما نتج عنها ارتفاعا في نسبة الملوحة والتي أصبحت تتراوح بين 1.5 و 3 غ/ل. ويؤدي ارتفاع نسبة الملوحة بالأراضي الفلاحية إلى القضاء على مختلف النباتات وجعل بعض الأراضي غير قادرة على الانتاج. وقد تسبب هذا الاشكال في ولاية سوسة في تضرر عدة أراضي وحتى في اتلافها.

✓ تدهور الأراضي الفلاحية

إلى جانب العوامل الطبيعية (الأمطار والرياح ونوعية التربة) ساهمت الأنشطة السكانية بولاية سوسة إلى حد كبير في تفاقم المشاكل البيئية. اذ ارتفع عدد السكان بمختلف المعتمديات وأصبح ترابها يتميز بكثافة سكانية هامة تجاوزت في عدة معتمديات 1000 ساكنا في الكلم² ووصلت إلى 6000 ساكنا في الكلم² على مستوى معتمدية سوسة الجوهرة . مما أدى إلى توسع المناطق العمرانية ومزيد الضغط على الموارد الطبيعية للولاية. كما أدت عدة سلوكيات أخرى إلى تفاقم المشاكل من أهمها اقتلاع الأشجار الغابية وتهيئة المناطق الفلاحية والسقوية والقضاء على الغطاء النباتي الأصلي. وأدى توسع الأراضي الفلاحية على حساب المراعي والغابات إلى فقدان التوازن بين مختلف المنظومات الطبيعية وإلى مزيد الضغط على الموارد الطبيعية للولاية.

✓ الاستغلال المفرط للطبقة المائية

تسبب الاستعمال المفرط للطبقة المائية الساحلية لارتفاع نسبة ملوحتها نتيجة فقدانها لتوازنها وتسرب مياه البحر المالحة إليها. وقد أصبحت غير صالحة في عدة مناطق للاستغلال. وقد مس هذا المشكل الطبقات المائية الموجودة بين السبخ (سبخة سيدي الهاني وسبخة الكلبية).

كما تعاني بقية الموائد المائية السطحية والعميقة من الافراط في الاستعمال وقد تفاقم الاشكال بعد 2011 نتيجة حفر عدة آبار عميقة بدون ترخيص في أماكن مختلفة تكون في بعض الأحيان مصنفة مما ساهم في مزيد ارتفاع ملوحة المياه.

✓ الاستغلال الخاطى للموارد من التربة

أدى استعمال الماء الذي يتميز بنسبة ملوحة مرتفعة في الري إلى تملح عدة أراضي . وقد أصبحت هذه الأخيرة غير منتجة. كما أدى عدم التوازن بين كمية المياه المتوفرة وحاجيات المناطق السقوية إلى الاستعمال المفرط للموارد المائية. تم تركيز أغلب المصبات العمومية على أراضي حساسة (على مستوى السبخ والأراضي الفلاحية ومصبات الأودية). وأصبحت هذه المناطق الطبيعية تستقبل الفضلات المنزلية والمياه المستعنة والمرجين. وتعاني من هذه المشاكل خاصة بلدية القلعة الكبرى أين يقع التخلص من مختلف الفضلات برميها في الأودية المارة بها لتصبح هذا الأخيرة مكانا للنفايات والمرجين . كما تم استغلال عدة مقاطع مهمة لتتحول إلى مصبات عشوائية تمثل خطرا على المحيط .

✓ التغيرات المناخية

تعتبر التغيرات المناخية أهم تهديد بيئي يتعين على مختلف ولايات التراب الوطني مواجهته خلال العقود المقبلة اعتبارا وأن جل الدراسات الدولية ذات المصدقية العالية بينت بوضوح أن منطقة جنوب البحر الأبيض المتوسط تعتبر شديدة الهشاشة تجاه الانعكاسات المتوقعة لهذه الظاهرة العالمية. وتتمثل هذه الانعكاسات بالخصوص في ارتفاع معدلات الحرارة بنسب تفوق ما هو متوقع على المستوى العالمي وانخفاض هام لمعدلات كميات الأمطار وزيادة حدة وتواتر الظواهر المناخية القسوى على غرار الجفاف الطويل المدى وموجات الحر الشديدة والعواصف والفيضانات وارتفاع مستوى البحر.

وطبقا للدراسات التي تم إعدادها على المستوى الوطني، فإن التغيرات المناخية ستؤثر سلبا على الموارد المائية والنظم البيئية والفلاحية وعلى الاقتصاد بصفة عامة. ويتوقع أن تزيد التغيرات المناخية من الضغوطات الحالية على الفلاحين والمساحات التي يستغلونها. كما أن عديد الأنشطة الفلاحية قد لا يمكن لها في المستقبل أن تتأقلم مع التغيرات المناخية. وبينت هذه الدراسات أن ارتفاعا متسارعا لمستوى سطح البحر بمستوى 50 سنتمترا مع نهاية القرن الحالي من شأنه المساهمة في تقوية ظاهرتي الإنجراف والغمر البحريان بالمناطق الساحلية المنخفضة، خصوصا بخليج الحمامات والوطن القبلي وبجزر قرقنة وجربة.

وقد قامت وزارة البيئة بانجاز عديد المبادرات الهادفة إلى تشخيص تضرر المنظومات البيئية والقطاعات الاقتصادية من التغيرات المناخية ووضع استراتيجيات وخطط التأقلم مع هذه الظاهرة العالمية، منها بالخصوص:

- الاستراتيجية المتعلقة بتأقلم القطاع الفلاحي والنظم البيئية مع التغيرات المناخية.
- الاستراتيجية و خطة العمل المتعلقة بتأقلم الشريط الساحلي مع ارتفاع مستوى البحر الناتج عن التغيرات المناخية.
- الاستراتيجية المتعلقة بتأقلم القطاع الصحي مع التغيرات المناخية.
- الاستراتيجية المتعلقة بتأقلم القطاع السياحي مع التغيرات المناخية.
- الاستراتيجية الوطنية المتعلقة بوضع منظومة إنذار مبكر للتوقى من الظواهر المناخية القسوى.
- إعداد محفظة مشاريع للتأقلم مع التغيرات المناخية بجل القطاعات الهشة.

وتساهم عديد البرامج والمشاريع الأخرى التي يتم إنجازها في دعم الجهود المتعلقة بالتأقلم مع التغيرات المناخية خصوصا في مجالات حماية السواحل من الإنجراف البحري والمحافظة على التنوع البيولوجي والمنظومات الطبيعية ومقاومة التصحر والعناية بالتشجير الغابي واستغلال المياه المستعملة المعالجة لتخفيف الضغط، قدر الإمكان، على الموارد المائية.

1.2. الوسط الحضري

1.1.2 المنتزهات الحضرية والمناطق الخضراء

تضم ولاية سوسة 2 منتزهات حضرية قامت وزارة البيئة بتهيئتها.

- منتزه حمادة دويك: يتركز المنتزه بمدينة سوسة ويمسح قرابة 10.5 هكتارا. وتم انجازه في 2009. وهو الآن في حالة مهمل.
- منتزه الريحان : يوجد المنتزه ببلدية الزهور (سوسة الرياض) ويحتل قرابة 3.5 هكتار. يضم برنامج تهيئته فضاءات لألعاب الأطفال وملعبين للكرة الحديدية إلى جانب الفضاءات المخصصة للعائلات وللتشجير.

إلى جانب المنتزهات قامت أغلب بلديات الولاية بتهيئة شوارع البيئة والأرض ويضم برنامج تهيئة مختلف الشوارع تشجير الطرقات بنباتات تنماشى والخصوصيات الطبيعية للمنطقة وتركيز التجهيزات الحضرية من كراسي وحاويات واطعاء. كما شهدت الولاية تهيئة عدة مناطق خضراء ومسالك صحية وإيكولوجية. وقد أدت التهيئة لهذه الشوارع وللمنتزهات الحضرية في تحسين المحيط الحضري لمختلف بلديات ولاية سوسة وجعلها أكثر جاذبية. كما أدت إلى ارتفاع مؤشر مساحة المناطق الخضراء لكل ساكن من 5.7 م²/ساكنا في 1995 إلى 15.2 م²/ساكنا في 2011. إلا أن المساحة الخضراء لكل ساكن تختلف من بلدية إلى أخرى. تتميز بلديتنا النفيضة وسيدي الهاني بمؤشر هام تجاوز 35 م²/لكن ساكن إلا أنه لا يعكس الوضعية الحالية والحقيقية للمناطق الخضراء الموجودة (مستوى التهيئة ونوعية استغلالها). يعكس المؤشر بالنسبة للمعتمديات الأخرى النقص الهام في المساحات الخضراء وخاصة بلديات سوسة والقلعة الكبرى وسيدي بو علي ومساكن والقلعة الصغرى والزاوية والزهور والتي سجلت مؤشرا أقل من 15 م² لكل ساكن وهو المعدل الوطني.

جدول 117: مؤشر مساحة المناطق الخضراء لكل ساكن -2010

البلدية	مؤشر المساحة الخضراء م ² /ساكنا	البلدية	مؤشر المساحة الخضراء م ² /ساكنا	البلدية	مؤشر المساحة الخضراء م ² /ساكنا
سوسة	14.33	النفيضة	35.37	الزاوية سوسة	14.45
حمام سوسة	21.11	بوفيشة	21.38	الزهور	11.63
أكودة	15.82	الكندار	15.11	المسعين	16.23
القلعة الكبرى	8.02	سيدي الهاني	35.86	كندار	15.11
سيدي بو علي	13.86	مساكن	14.8	قصبية الثريات	20.52
هرقل	24.5	القلعة الصغرى	14.54	المصدر: الإدارة الجهوية للبيئة للساحل الأوسط- 2019	

✓ نوعية مياه السباحة

بينت النتائج التي قامت بها وزارة البيئة صيف 2017 أن 5 شطوط موجودة بمنطقة سيدي عبد الحميد غير صالحة للسباحة. وتعتبر نوعية المياه المتأثرة من واد الحلوف ووادي حمدون أهم مصدر لتلوث مياه البحر. ومن المؤمل أن تتحسن نوعية المياه بعد انجاز محطة التطهير وادي حمدون والمصرف البحري.

✓ تربية الأحياء المائية

- يوجد بولاية سوسة 5 شركات لتربية الأحياء المائية أربعة منها في عرض البحر (داخل الأقفاس العائمة) وواحدة في الأحواض المائية ورغم الأهمية الاقتصادية لهذا القطاع إلا أنه ساهم في خلق عدة مشاكل بيئية منها:
- غياب دراسة تقييمية لمشاريع تربية الأحياء المائية بولاية سوسة ولتحديدي القدرة القصوى لاستيعاب البحر لمثل هذه المشاريع.
- تطور الطلب على انجاز هذه المشاريع سيؤدي إلى تأثيرات بيئية تراكمية على البحر وعلى بيئته وتأثيرات اجتماعية واقتصادية على صغار الصيادين.

✓ التصرف في مادة المرجين

تضم ولاية سوسة 3 مصبات جماعية للمرجين. ويعتبر العدد محدودا. وبسبب ارتفاع ثمن الاشتراك بهذه المصبات وبعدها على مواقع بعض المعاصر يعتمد البعض من أصحاب المعاصر إلى سكب هذه المادة بأماكن مختلفة (السباح ومجري المياه وغابات الزيتون) مما يتسبب في تلوث الوسط الطبيعي.

لولاية سوسة وخاصة الجزء المترکز بين الميناء التجاري ومنطقة سيدي عبد الحميد من مخاطر التلوث نتيجة نوعية النفايات الصلبة والسائلة التي تفرزها المؤسسات المترکزة بالميناء.

- **الوحدات الصناعية:** رغم وجود عدة مناطق صناعية مهيئة بولاية سوسة إلا أن العديد من المؤسسات الصناعية تنتصب داخل النسيج العمراني وهو ما يطرح مشاكل عديدة للتصرف في النفايات الصلبة للمؤسسات الصناعية وكذلك تصريف مياهها المستعملة.

- **البناء العشوائي:** يعتبر البناء العشوائي مصدرا للعديد من المشاكل البيئية وتتمثل خاصة في الفضلات الصلبة (فضلات البناء والفضلات المنزلية) إلى جانب الفضلات السائلة. وعادة ما يتركز البناء العشوائي وينتشر على حساب الأراضي الفلاحية القريبة من المراكز العمرانية مما يزيد في الضغط على الموارد الطبيعية من تربة وموارد مائية. كما يتركز هذا المشكل بعدة مناطق قريبة من الأودية ومن المناطق المنخفضة مما يزيد في تعميق مشاكل الفيضانات.

- **المناطق الخضراء:** رغم الجهود المبذولة من طرف مختلف بلديات الولاية لا زال النسيج الحضري لولاية سوسة يعاني من نقص هام في مساحة المناطق الخضراء المهيئة التي تكون المتنفس الهام لسكان هذه المناطق.

- **المصببات العشوائية:** تستعمل الأراضي الشاغرة داخل المناطق العمرانية والمقاطع الحجرية المتروكة والمنتشرة بكل بلديات ولاية سوسة كمصببات عشوائية للنفايات الصلبة وفضلات البناءات.

- **تلوث الهواء:** يعتبر تلوث الهواء بولاية سوسة ناتجا على الانبعاثات الغازية لبعض الوحدات الصناعية للأجر والوحدة المركزية للكهرباء والغاز إلى جانب الدخان المنبعث من مختلف وسائل النقل. وفي هذا الاطار وقع تركيز محطة ثابتة بمدينة سوسة لمراقبة نوعية الهواء.

- **الطاقة المتجددة:** رغم أهمية عدد الأيام المشمسة بولاية سوسة إلا أن استغلال الطاقة المتجددة في الاستهلاك المنزلي والصناعي والسياحي يعتبر محدودا.

2.1.2. التصرف في النفايات الصلبة

تتميز ولاية سوسة بوجود مصب مراقب بمدينة سوسة بوادي لاية و 4 مراكز لتحويل النفايات. تبلغ طاقة استيعاب المصب المراقب 220.000 طنا. وبلغت كمية النفايات المرفوعة من قبل شركات الرسكلة قرابة 191332 طنا. تتركز مراكز التحويل ببلديات الزهور والقلعة الصغرى وبوفيشة والنفيضة. إلا أن هذه التجهيزات على أهميتها تعتبر محدودة وقد أدى ذلك إلى وجود عدة مصبات عشوائية بمختلف بلديات الولاية ساهمت في خلق محيط عمراني ملوث.

3.1.2. نوعية الهواء

لمراقبة نوعية الهواء تم تركيز محطة ثابتة على مستوى مستشفى فرحات حشاد بسوسة.

4.1.2. التطهير

تتكون شبكة التطهير بولاية سوسة من 7 محطات تطهير و79 محطة ضخ. بلغت نسبة الربط بشبكة التطهير في الوسط البلدي 97.4%. تفتقر معتمدية الكندار وسيدي الهاني والبلديتين المحدثتين (شط مريم والقريمت هيشر) إلى هذه البنية التحتية ولا زال السكان يلجؤون إلى الحلول الفردية وهو ما من شأنه أن يكون له تأثير على المحيط. تقدر كمية المياه المجمعة في اليوم قرابة 30.5 مليون م³/اليوم اما كمية المياه المعالجة فبلغت 26.5 مليون م³/اليوم. ويعتبر استغلال هذه المياه في المجال الفلاحي والمراعي محدودا نظرا لنوعية المياه المعالجة. كما تتسبب بعض محطات التطهير في انبعاث الروائح الكريهة مثل محطة التطهير بسوسة الشمالية.

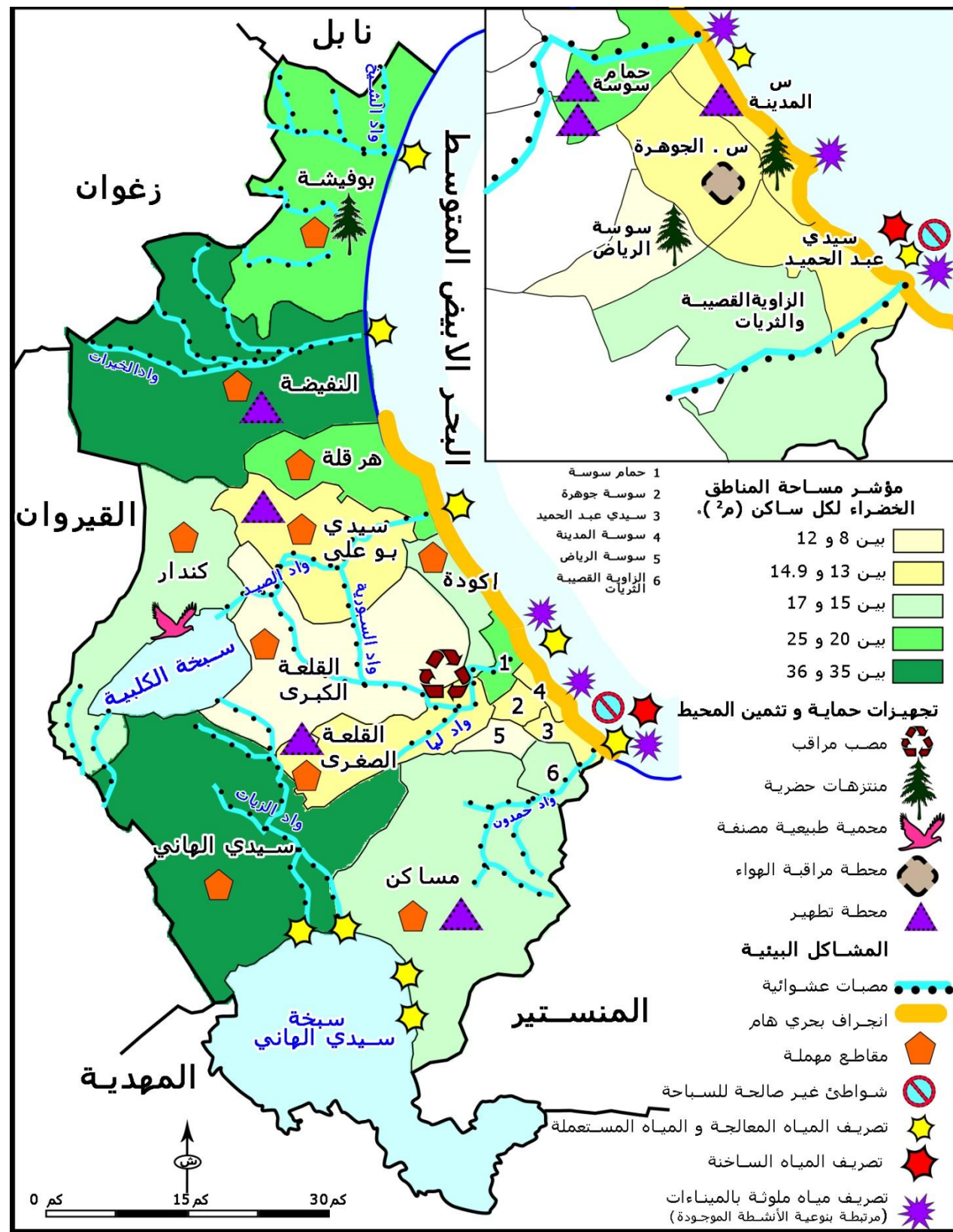
2. المشاكل البيئية

تعاني ولاية سوسة من عدة مشاكل بيئية أثرت سلبا على جودة الحياة بها وتهم هذه المشاكل مختلف المعتمديات الساحلية والداخلية.

- **الأودية:** تضم ولاية سوسة عدة أودية أهمها وادي لاية ووادي بليبان ووادي حمدون ووادي الحلوف. وقد شهد البعض منها في أجزائه العابرة للمناطق السكنية الراقية والمنطقة السياحية تدخلات لتهيئته. إلا أن أغلبها أصبحت عبارة على مصبات عشوائية لمختلف المواد السائلة والصلبة. كما يتم استعمالها لتصريف المياه المستعملة المعالجة والغير معالجة. كذلك يتم اللجوء للأودية للتخلص من المرجين الذي تلفظه بعض المعاصر. وقد أدت هذه التصرفات إلى تكاثر الحشرات في عدة أحياء وانبعاث الروائح الكريهة إلى جانب المشاهد المزرية التي تآثر سلبا على نوعية المشهد الحضري والطبيعي لولاية سوسة.

- **الشريط الساحلي:** يتعرض الشريط الساحلي لولاية سوسة لعدة مشاكل أبرزها تدمير الكثبان الرملية على مستوى المناطق السياحية والتطور العمراني على حساب الملك العمومي البحري إلى جانب تصريف المياه الحارة والمياه المعالجة في البحر. وقد أدت هذه العناصر إلى تدهور نوعية الشواطئ ومياه البحر واختلال المنظومة البحرية في عدة مناطق. كما يعاني الشريط الساحلي

خريطة عدد 49: الوضع البيئي بولاية سوسة



جدول 118: أهم المؤشرات حول البيئة وجودة الحياة وتطورها بين 2014 و 2017

المؤشرات	2017	2014	في طور الانجاز
التصرف في النفايات الصلبة			
عدد المصبات المراقبة	1	1	
عدد مراكز التحويل	4	4	
كمية النفايات المرفوعة من قبل شركات الرسكلة (طن)	199212	192427	
تطهير المياه المستعملة			
عدد محطات التطهير	8	7	1(محطة حمدون)
نسبة الربط بشبكة التطهير	97.4	79.97	
كمية المياه المجمعة (م ³ /اليوم)	31.9	28.3	
كمية المياه المعالجة (م ³ /اليوم)	27.7	24.6	
المياه المعالجة المستعملة في الري الفلاحي			
الكمية (م ³ /اليوم)	3	4	
المساحة المروية (هك)	390	390	
المساحات الخضراء			
مساحة المناطق الخضراء لكل ساكن في الوسط الحضري (م ² /س)	15.18	15.18	
عدد المنتزهات الحضرية	2	2	
المساحة الجمالية للمنتزهات (هك)	20	20	
المساحة المهيأة للمنتزهات (هك)	9.5	9.5	
نوعية الهواء			
عدد المحطات الثابتة لمراقبة نوعية الهواء	1	1	
الغابات والتنوع البيولوجي			
مساحة الحدائق الوطنية (هك)	0	0	
مساحة المحميات الطبيعية (هك)	8000	8000	
الغراسات الغابية (هك)	20	45	10.5
الغراسات الرعوية (هك)	90	52	61.5
الاستغلال الزراعي			
الأراضي الفلاحية المروية المجهزة بتقنيات الاقتصاد في الماء			
المساحة (هك)	8200	7579	
النسبة (%)	68	63	
المساحة المخصصة للفلاحة البيولوجية (هك)	701	667	

المصدر: ولاية سوسة في أرقام-2017

المحور التاسع: حوصلة لأهم المؤشرات التتموية حسب المعتمديات

1. معتمدية سوسة المدينة
2. معتمدية سوسة - سوسة الرياض
3. معتمدية سوسة جوهرة
4. معتمدية سوسة سيدي عبد الحميد
5. معتمدية حمام سوسة
6. معتمدية أكودة
7. معتمدية القلعة الكبرى
8. معتمدية سيدي بو علي
9. معتمدية هرقل
10. معتمدية النفيضة
11. معتمدية بوفيشة
12. معتمدية الكندار
13. معتمدية سيدي الهاني
14. معتمدية مساكن
15. معتمدية القلعة الصغرى
16. معتمدية الزاوية القصيبة والثريات

جدول 119: أهم المؤشرات التنموية لمعتمدية سوسة المدينة

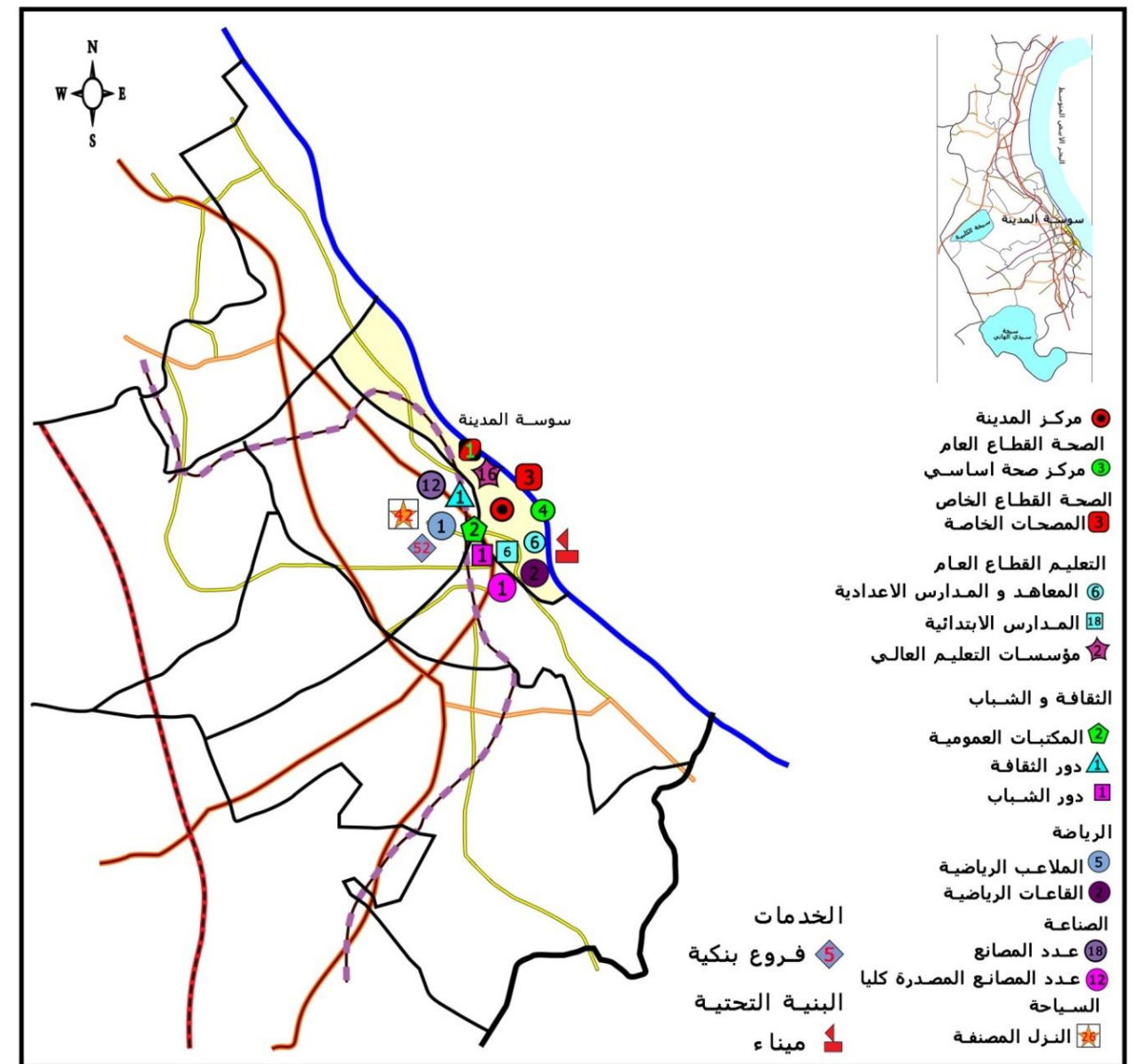
المؤشر	المؤشر	المؤشر
	المساحة الجميلية (هك)	560
عدد العمادات	عدد الفروع البنكية (وحدة)	52
عدد الدوائر البلدية	عدد نقاط البيع بالجملة	836
التجهيزات الجماعية		
عدد السكان الجملي (ساكنا) (2017)	التربية والتعليم	37055
عدد الأسر (أسرة) (2014)	عدد المدارس الابتدائية (وحدة)	6
عدد المساكن (مسكن) (2014)	نسبة التداول على القاعات (%)	1.5
عدد العائلات المعوزة (عائلة) (2017)	عدد المدارس الاعدادية والمعاهد (وحدة)	5
نسب التمدن (6 سنوات إلى 14 سنة) (%)	متوسط كثافة الفصل (%)	24.99
نسبة الأمية (%) (2014)	الصحة	8.36
نسبة البطالة (%) (2014)	عدد مراكز الصحة الأساسية (وحدة)	4
نسبة بطالة (%) أصحاب الشهادات العليا (2014)	عدد مراكز تصفية الدم (وحدة)	2
القطاعات الاقتصادية		
عدد المصحات (وحدة)	عدد المصحات (وحدة)	3
عدد الصيدليات (وحدة)	عدد الصيدليات (وحدة)	30
الثقافة والرياضة		
المساحة الصالحة للزراعة (هك)	المساحة الصالحة للزراعة (هك)	928
المساحة الغير صالحة للزراعة (هك)	عدد المكتبات العمومية (وحدة)	2
المساحات السقوية (هك)	عدد دور الثقافة (وحدة)	1
الموارد المائية		
عدد الآبار السطحية (وحدة)	عدد القاعات الرياضية (وحدة)	17
عدد الآبار العميقة (وحدة)	عدد الملاعب الرياضية (وحدة)	10 خاصة
عدد البحيرات الجبلية (وحدة)	عدد الملاعب الرياضية (وحدة)	1
الصيد البحري		
عدد الميناءات	عدد رياض الأطفال (وحدة)	15
عدد الأسطول	عدد نوادي الأطفال (وحدة)	3
	عدد دور الشباب (وحدة)	199
الصناعة		
عدد المناطق الصناعية (وحدة)	نسبة التنوير (%)	100
عدد المؤسسات الصناعية (وحدة)	نسبة التزود بالماء الصالح للشرب (%)	100
عدد المؤسسات المصدرة كليا (وحدة)	نسبة التطهير (%)	100
السياحة	طول شبكة الطرقات (كلم)	5.8
عدد النزول المصنفة		42
عدد الليالي المقضاة		1752606

المصدر: ولاية سوسة في أرقام-2017 المعهد الوطني للإحصاء-2014

1. معتمدية سوسة المدينة

أحدثت معتمدية سوسة المدينة سنة 1982 بمقتضى الأمر عدد 621 لسنة 1982 المؤرخ في 30 مارس 1982 والمتعلق بتغيير إسمي معتمديتي سوسة الشمالية وسوسة الجنوبية من ولاية سوسة وإحداث 05 معتمديات جديدة بهذه الولاية. وقد كانت قبل ذلك تحمل إسم "معتمدية سوسة الشمالية". يحدها شرقا البحر الأبيض المتوسط وغربا معتمدية سوسة الجوهرة وشمالا معتمدية حمام سوسة وجنوبا معتمدية سيدي عبد الحميد. تبلغ مساحتها 560 هكتار. تتكون المعتمدية من 5 عمادات وتضم بلدية واحدة وهي بلدية سوسة وتنقسم إلى دائرتين بلديتين وهما الدائرة البلدية سوسة المدينة والدائرة البلدية سوسة الشمالية. في 2014 بلغ عدد سكان المعتمدية 35288 ساكنا وعدد الأسر 10542 أسرة أما عدد المساكن فكان 15148 مسكنا. في 2017 تطور عدد سكان المعتمدية ليصبح 37055 ساكنا. تميزت المعتمدية بحجم أسرة متوسط بلغ 3.34 شخصا وبنسبة اشغال للمساكن قدرت بـ 0.7 أسرة بالمسكن الواحد. أما نسبة التحضر فبلغت في 2014 قرابة 100%.

خريطة عدد 50: اشغال الأرض بمعتمدية سوسة المدينة



مكتب دراسات سومر - 2019

جدول 120: أهم المؤشرات التنموية لمعتمدية سوسة الرياض

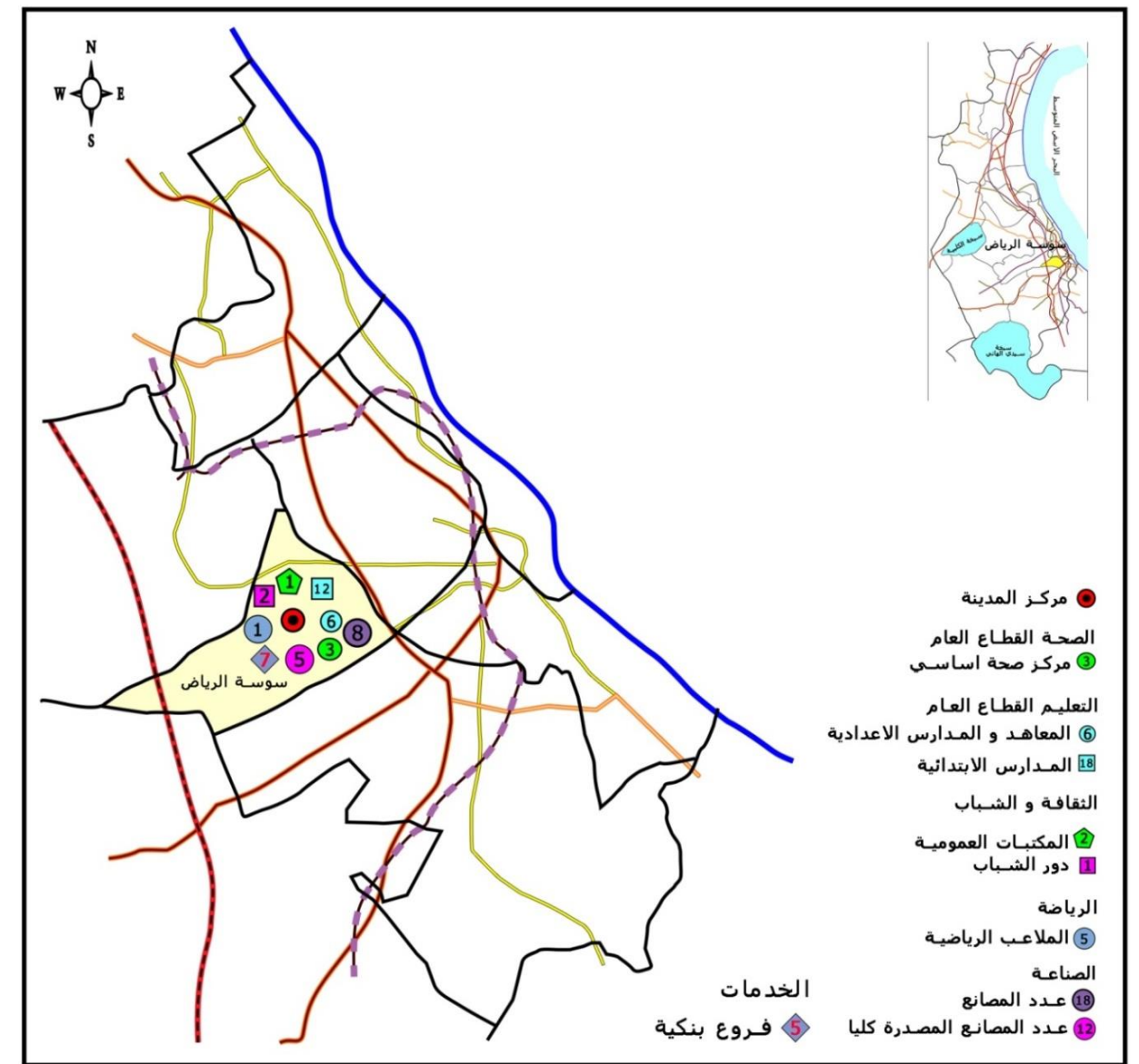
المؤشر	المؤشر	المؤشر	المؤشر
	المساحة الجمالية (هك)	1427	الخدمات والتجارة
عدد العمادات	3	عدد الفروع البنكية (وحدة)	7
عدد الدوائر البلدية	1	عدد نقاط البيع بالجملة	415
الوسط السكاني		التجهيزات الجماعية	
عدد السكان الجملي (ساكنة) (2017)	70713	التربية والتعليم	
عدد الأسر (أسرة) (2014)	16868	عدد المدارس الابتدائية (وحدة)	12
عدد المساكن (مسكن) (2014)	20738	نسبة التداول على القاعات (%)	2
عدد العائلات المعوزة (عائلة) (2017)	411	عدد المدارس الاعدادية والمعاهد (وحدة)	6
نسب التمدن (6 سنوات إلى 14 سنة) (%)	97.92	متوسط كثافة الفصل (%)	25.74
الصحة		الصحة	
نسبة الأمية (%) (2014)	6.92	عدد مراكز الصحة الأساسية (وحدة)	3
نسبة البطالة (%) (2014)	14	عدد مراكز تصفية الدم (وحدة)	0
نسبة بطالة (%) أصحاب الشهادت العليا (2014)	18.45	عدد المصحات (وحدة)	0
القطاعات الاقتصادية		الفلاحة	
عدد الصيدليات (وحدة)	10	المساحة الصالحة للزراعة (هك)	2961
الثقافة والرياضة		الثقافة والرياضة	
عدد المكتبات العمومية (وحدة)	710	المساحة الغير صالحة للزراعة (هك)	1
عدد دور الثقافة (وحدة)	0	المساحات السقوية (هك)	0
عدد الجمعيات الرياضية (وحدة)	6	الموارد المائية	
عدد القاعات الرياضية (وحدة)	0	عدد الآبار السطحية (وحدة)	6 خاصة
عدد الملاعب الرياضية (وحدة)	1	عدد الآبار العميقة (وحدة)	0
الطفولة والشباب		الصيد البحري	
عدد رياض الأطفال (وحدة)	27	عدد البحيرات الجبلية (وحدة)	0
عدد نوادي الأطفال (وحدة)	0	عدد الميناءات	0
عدد دور الشباب (وحدة)	2	عدد الأسطول	0
البنية الأساسية		الصناعة	
نسبة التنوير (%)	100	عدد المناطق الصناعية (وحدة)	0
نسبة التزود بالماء الصالح للشرب (%)	100	عدد المؤسسات الصناعية (وحدة)	8
نسبة التطهير (%)	100	المؤسسات المصدرة كليا (وحدة)	5
طول شبكة الطرقات (كلم)	5.7	السياحة	
	0	عدد النزول المصنفة	0
	0	عدد الليالي المقضاة	0

المصدر: ولاية سوسة في أرقام-2017 المعهد الوطني للإحصاء-2014

2. معتمدية سوسة الرياض

أحدثت معتمدية سوسة الرياض سنة 1982 بمقتضى الأمر عدد 621 لسنة 1982 المؤرخ في 30 مارس 1982 والمتعلق بإحداث 05 معتمديات جديدة بهذه الولاية. تقع المعتمدية جنوب مدينة سوسة يحدها شرقا معتمدية زاوية الثريات وغربا معتمدية القلعة الصغرى وشمالا معتمدية مساكن وجنوبا معتمدية سيدي عبد الحميد. تبلغ مساحتها 1427 هكتار. تتكون المعتمدية من 3 عمادات وتضم بلدية واحدة وهي بلدية سوسة ودائرة بلدية واحدة. في 2014 بلغ عدد سكان المعتمدية 64532 ساكنا أما عدد الأسر والمساكن فكانت على التوالي 16868 أسرة و20738 مسكنا. تميزت المعتمدية بحجم أسرة متوسط 3.8 شخصا ونسبة اشغال ضعيفة قاربت 0.81 أسرة في المسكن الواحد أما نسبة التحضر فكانت 100%. ارتفع عدد السكان في 2017 ليلعب 70713 ساكنا أي بزيادة 6181 ساكنا اضافيا في 3 سنوات.

خريطة عدد 51: اشغال الأرض معتمدية سوسة الرياض



مكتب دراسات سومر - 2019 -

جدول 121: أهم المؤشرات التنموية لمعتمدية سوسة جوهرية

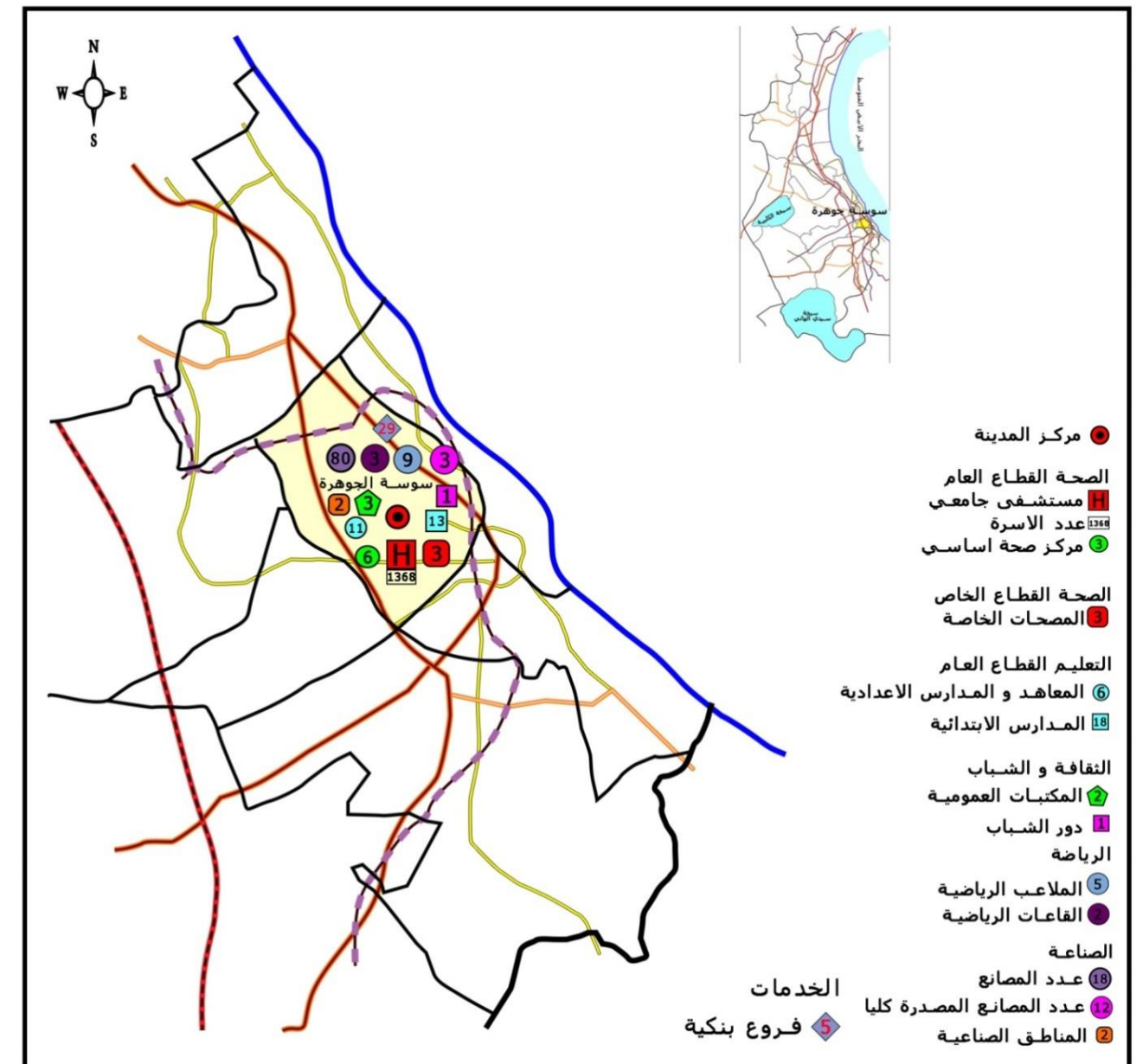
المؤشر	المؤشر	المؤشر	المؤشر
	المساحة الجملية(كلم ²)	16.5	الخدمات والتجارة
عدد العمادات	عدد الفروع البنكية (وحدة)	6	29
عدد الدوائر البلدية	عدد نقاط البيع بالجملة	1	1664
الوسط السكاني			
عدد السكان الجملي (ساكن) (2017)	96134	التربية والتعليم	
عدد الأسر (أسرة) (2014)	24033	عدد المدارس الابتدائية(وحدة)	13
عدد المساكن (مسكن) (2014)	29674	نسبة التداول على القاعات (%)	1.8
عدد العائلات المعوزة(عائلة) (2017)	359	عدد المدارس الاعدادية والمعاهد (وحدة)	11
نسب التمدرس(6 سنوات إلى 14 سنة)((%)	97.91	متوسط كثافة الفصل (%)	26
نسبة الأمية (%) (2014)	7.45	الصحة	
نسبة البطالة (%) (2014)	10.23	عدد مراكز الصحة الأساسية (وحدة)	6
نسبة بطالة (%) أصحاب الشهادت العليا	10.37	عدد مراكز تصفية الدم (وحدة)	1
القطاعات الاقتصادية			
الفلاحة			
المساحة الصالحة للزراعة (هك)	0	الثقافة والرياضة	
المساحة الغير صالحة للزراعة (هك)	0	عدد المكتبات العمومية (وحدة)	3
المساحات السقوية (هك)	0	عدد دور الثقافة (وحدة)	0
الموارد المائية			
عدد الآبار السطحية (وحدة)	0	عدد الجمعيات الرياضية (وحدة)	9
عدد الآبار العميقة (وحدة)	0	عدد القاعات الرياضية (وحدة)	3 عام و12
عدد البحيرات الجبلية (وحدة)	0	عدد الملاعب الرياضية(وحدة)	9
الصيد البحري			
عدد الميناءات	0	عدد رياض الأطفال (وحدة)	57
عدد الأسطول	0	عدد نوادي الأطفال (وحدة)	0
الصناعة			
عدد المناطق الصناعية (وحدة)	0	عدد دور الشباب (وحدة)	0
عدد المؤسسات الصناعية (وحدة)	12	البنية الأساسية	
المؤسسات المصدرة كليا (وحدة)	3	نسبة التنوير (%)	100
السياحة			
عدد النزول المصنفة	0	نسبة التزود بالماء الصالح للشرب (%)	100
عدد الليالي المقضاة	0	نسبةالتطهير (%)	100
		طول شبكة الطرقات (كلم)	34.7
		مؤشر التنمية الجهوية (2012)	264/5
		مؤشر جودة الحياة (2012)	264/3

المصدر: ولاية سوسة في أرقام-2017 المعهد الوطني للإحصاء-2014

3.معتمدية سوسة جوهرية

أحدثت معتمدية سوسة جوهرية بمقتضى الأمر عدد 155 المؤرخ في 8 مارس 1974 ووقع تقسيمها بمقتضى الأمر عدد 1723 لسنة 99 المؤرخ في 02 أوت 1999. تمشق قرابة 16.5 كلم². يحدها شمالا معتمدية حمام سوسة وجنوبا معتمدية سيدي عبد الحميد وشرقا معتمدية سوسة المدينة وغربا الطريق الحزامية. في 2017 ضمت معتمدية سوسة الجوهرية 96134 ساكنا وتعتبر ثاني أهم معتمدية من حيث الوزن الديموغرافي. تنقسم إلى 6 عمادات. تتميز المعتمدية بكثافة مرتفعة تجاوزت 5000 ساكنا في الكلم² وهو ما يبرز مدى جاذبية هذه المعتمدية وأهمية استقطابها للسكان. ونتيجة للديناميكية الاقتصادية التي تعيشها ولمستوى تجهيزاتها احتلت معتمدية سوسة جوهرية المرتبة 5 من 264 معتمدية في التنمية الجهوية والمرتبة 3 من 264 معتمدية في جودة الحياة.

خريطة عدد 52: اشغال الأرض بمعتمدية سوسة الجوهرية



مكتب دراسات سومر -2019-

جدول 122: أهم المؤشرات التنموية لمعتمدية سوسة سيدي عبد الحميد

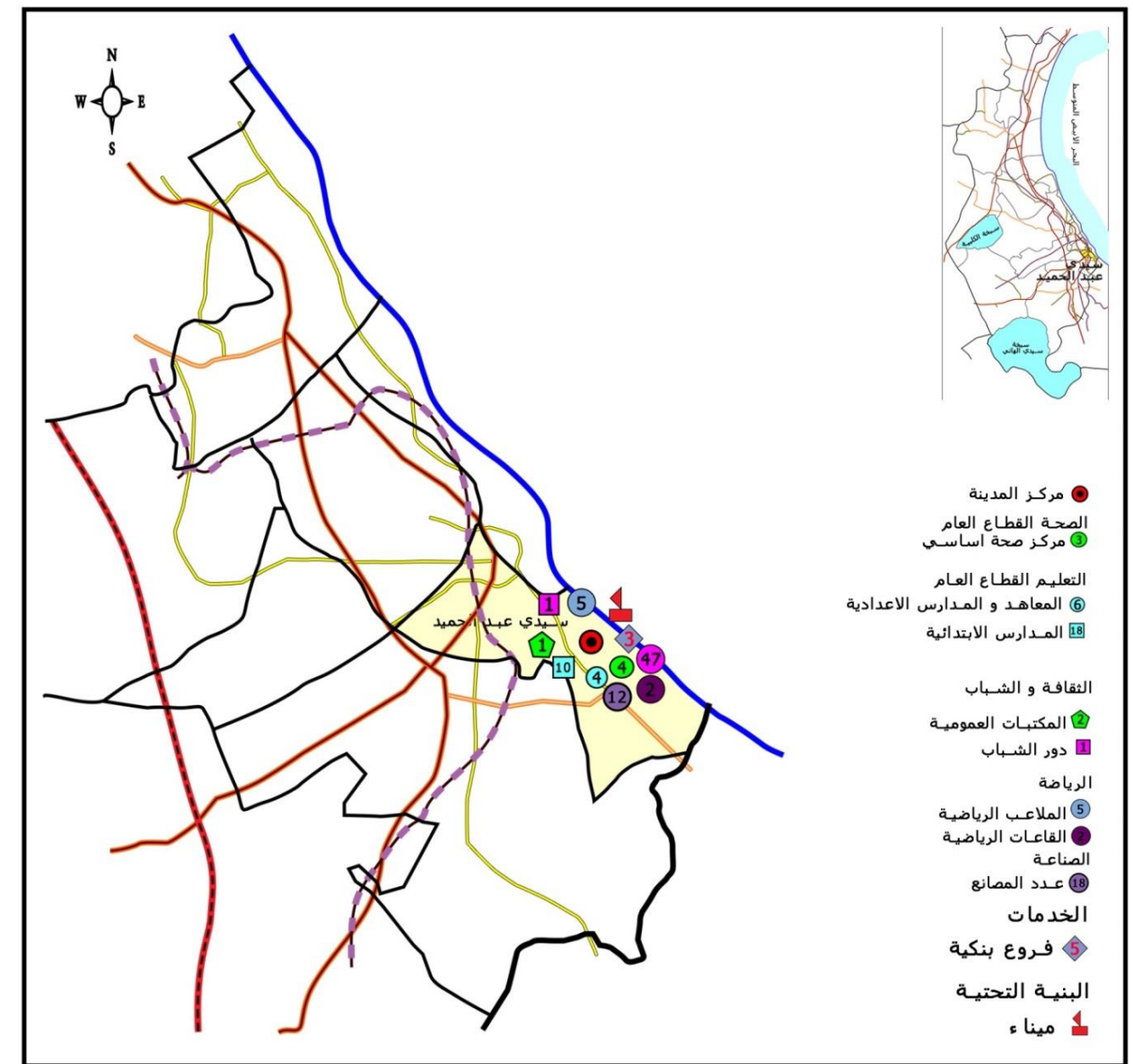
المؤشر	المؤشر	المؤشر
	المساحة الجملية(كلم ²)	13.450
عدد العمادات	عدد الفروع البنكية (وحدة)	4
عدد الدوائر البلدية	عدد نقاط البيع بالجملة	1
الوسط السكاني		
عدد السكان الجملية (ساكن) (2017)	عدد الأسر (أسرة) (2014)	54770
عدد الأسر (أسرة) (2014)	عدد المدارس الابتدائية(وحدة)	12969
عدد المساكن (مسكن) (2014)	نسبة التداول على القاعات (%)	15189
عدد العائلات المعوزة(عائلة) (2017)	عدد المدارس الاعدادية والمعاهد (وحدة)	1087
نسب التمدرس(6 سنوات إلى 14 سنة)(%)	متوسط كثافة الفصل (%)	96.39
نسبة الأمية (%) (2014)	نسبة البطالة (%) (2014)	13.99
نسبة البطالة (%) (2014)	عدد مراكز الصحة الأساسية (وحدة)	15.04
نسبة بطالة (%) أصحاب الشهادات العليا (2014)	عدد مراكز تصفية الدم (وحدة)	22.15
القطاعات الاقتصادية		
الزراعة		
عدد المصحات (وحدة)	عدد الصيدليات (وحدة)	0
عدد الصيدليات (وحدة)	عدد المصحات (وحدة)	4
الثقافة والرياضة		
المساحة الصالحة للزراعة (هك)	عدد المكتبات العمومية (وحدة)	0
المساحة الغير صالحة للزراعة (هك)	عدد دور الثقافة (وحدة)	1
المساحات السقوية (هك)	عدد الجمعيات الرياضية (وحدة)	0
الموارد المائية		
عدد الآبار السطحية (وحدة)	عدد القاعات الرياضية (وحدة)	6
عدد الآبار العميقة (وحدة)	عدد الملاعب الرياضية(وحدة)	0
عدد البحيرات الجبلية (وحدة)	عدد دور الشباب	2 عام و4 خاص
الصيد البحري		
عدد الميناءات (مرفأ)	عدد رياض الأطفال (وحدة)	0
عدد الأسطول	عدد نوادي الأطفال (وحدة)	3
الصناعة		
عدد المناطق الصناعية (وحدة)	عدد دور الشباب (وحدة)	48
عدد المؤسسات الصناعية (وحدة)	نسبة التنوير (%)	1
عدد المؤسسات المصدرة كليا (وحدة)	نسبة التزود بالماء الصالح للشرب (%)	2
عدد المصانع	نسبة التطهير (%)	80
الخدمات	طول شبكة الطرقات (كلم)	47
فروع بنكية	عدد النزول المصنفة	8.1
البنية التحتية	عدد الليالي المقضاة	0
ميناء		0

المصدر: ولاية سوسة في أرقام-2017 المعهد الوطني للإحصاء-2014

4.معتمدية سيدي عبد الحميد

أحدثت معتمدية سوسة سيدي عبد الحميد بمقتضى أمر عدد 1723 لسنة 1999 المؤرخ في 02/08/1999 . تقدر المساحة الجملية بـ 13.450 كلم² ويبلغ عدد سكانها حوالي 52787 ساكنا وتضم عدد 04 عمادات (قصيبة الشط ,إبن خلدون , الطيب المهيري ,سيدي عبد الحميد). يحدها شمالا سوسة جوهرة وجنوبا الثريات وشرقا البحر الابيض المتوسط وغربا القلعة الصغرى . تضم معتمدية سيدي عبد الحميد منطقتين صناعيتين ساهمت في دعم وتنمية النسيج الاقتصادي بالمعتمدية. يمر بها الطريق الجهوية رقم 82 التي تؤمن الربط بين مدينة سوسة ومدينة المنستير. في 2014 ضمت المعتمدية 12969 أسرة و15189 مسكنا. وبلغ حجم الأسرة 4.07 شخصا ومؤشر اشغال المساكن 0.85 أسرة في المسكن الواحد. في 2017 أصبح سكان المعتمدية 54770 ساكنا وبلغ عدد السكان الاضافيين (2014-2017) قرابة 1983 ساكنا.

خريطة عدد 53: اشغال الأرض معتمدية سيدي عبد الحميد



مكتب دراسات سومر -2019-

جدول 123: أهم المؤشرات التنموية لمعتمدية حمام سوسة

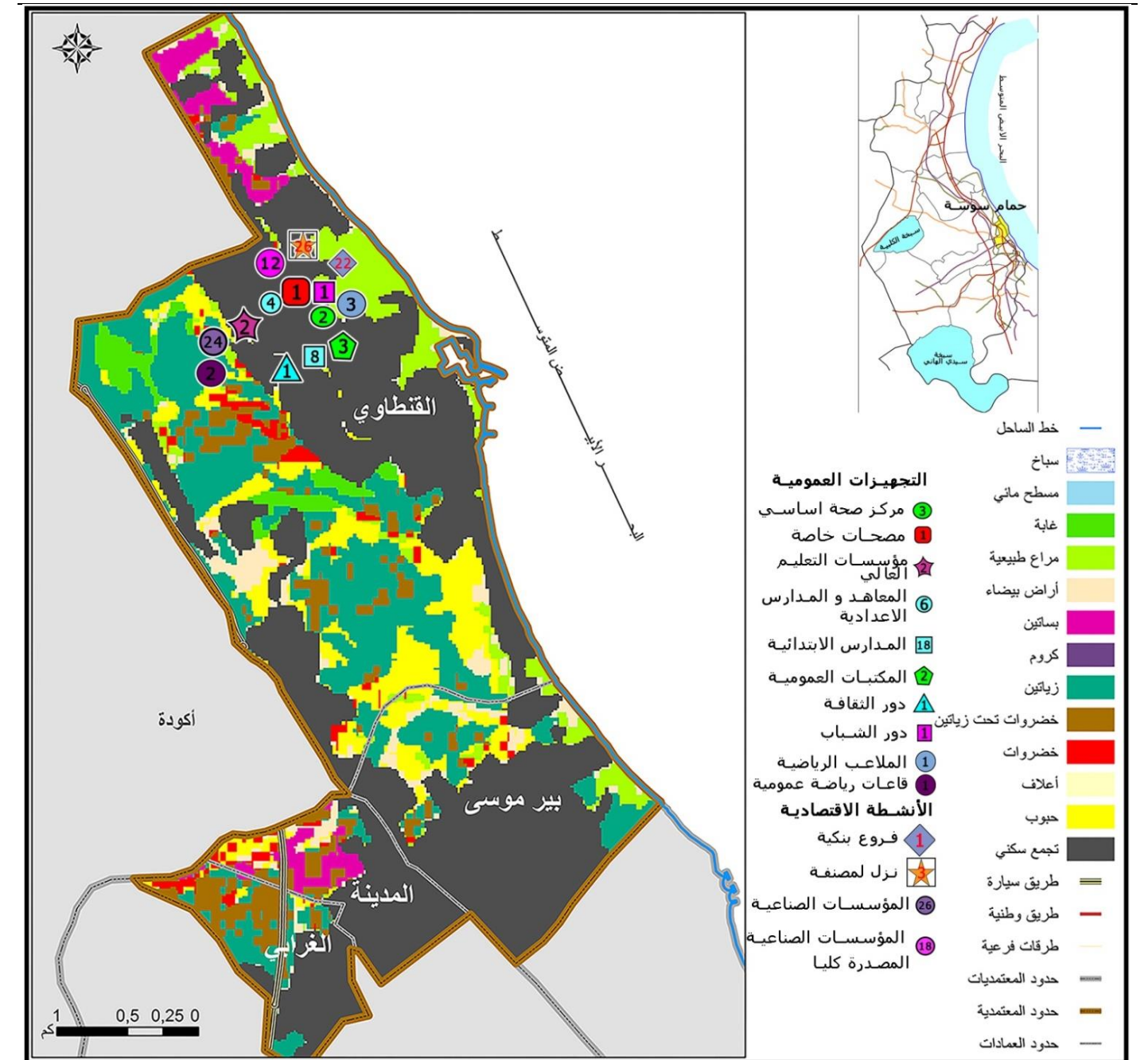
المؤشر	المؤشر	المؤشر
	المساحة الجملية(كلم ²)	20
عدد العمادات	عدد الفروع البنكية (وحدة)	5
عدد الدوائر البلدية	عدد نقاط البيع بالجملة	1
الوسط السكاني		
عدد السكان الجملي (ساكن) (2017)	عدد الأسر (أسرة) (2014)	45519
عدد الأسر (أسرة) (2014)	عدد المدارس الابتدائية(وحدة)	12516
عدد المساكن (مسكن) (2014)	نسبة التداول على القاعات (%)	18598
عدد العائلات المعوزة(عائلة) (2017)	عدد المدارس الاعدادية والمعاهد (وحدة)	362
نسب التمدرس(6 سنوات إلى 14 سنة)(%)	متوسط كثافة الفصل (%)	98.11
نسبة الأمية (%) (2014)	نسبة البطالة (%) (2014)	8.43
نسبة البطالة (%) (2014)	عدد مراكز الصحة الأساسية (وحدة)	8.25
نسبة بطالة (%) أصحاب الشهادات العليا (2014)	عدد مراكز تصفية الدم (وحدة)	11.79
القطاعات الاقتصادية		
عدد المصحات (وحدة)	عدد الصيدليات (وحدة)	1
الزراعة		
المساحة الصالحة للزراعة (هك)	المساحة الغير صالحة للزراعة (هك)	942
المساحات السقوية (هك)	عدد المكتبات العمومية (وحدة)	745
عدد الجمعيات الرياضية (وحدة)	عدد دور الثقافة (وحدة)	0
عدد الآبار السطحية (وحدة)	عدد القاعات الرياضية (وحدة)	13
عدد الآبار العميقة (وحدة)	عدد الملاعب الرياضية(وحدة)	0
عدد البحيرات الجبلية (وحدة)	عدد نوادي الأطفال (وحدة)	0
عدد الميناءات (مرفأ)	عدد دور الشباب (وحدة)	1
عدد الأسطول	عدد دور الشباب (وحدة)	29
الصناعة		
عدد المناطق الصناعية (وحدة)	نسبة التنوير (%)	0
عدد المؤسسات الصناعية (وحدة)	نسبة التزود بالماء الصالح للشرب (%)	24
المؤسسات المصدرة كليا (وحدة)	نسبة التطهير (%)	12
السياحة		
عدد النزول المصنفة	طول شبكة الطرقات (كلم)	28
عدد الليالي المقضاة		26
		1526219

المصدر: ولاية سوسة في أرقام-2017 المعهد الوطني للإحصاء-2014

5. معتمدية حمام سوسة

تقع معتمدية حمام سوسة على بعد 5 كلم من مدينة سوسة ويحدها شمالا معتمدية أكودة وجنوبا معتمدية سوسة المدينة وشرقا البحر الأبيض المتوسط وغربا معتمدية القلعة الصغرى تسمح المعتمدية قرابة 20 كلم². ضمت المعتمدية في 2017 قرابة 45519 ساكنا. تتميز مدينة حمام سوسة بموقعها الممتاز على ساحل المتوسط وشواطئها الرملية ساهم في ازدهار القطاع السياحي بها أين توجد المحطة السياحية بمنطقة القنطاوي تشرف عليها شركة الدراسات والتنمية لسوسة الشمالية وتضم مرگبين سكنيين وميناء ترفيهي وملعب لرياضة الصولجان وفضاءات ترفيهية وعديد المحلات التجارية. كما توجد سلسلة من النزول الفاخرة. تضم المعتمدية بلدية واحدة تحمل نفس الاسم وتنقسم إلى 5 عمادات.

خريطة عدد 55: اشغال الأرض بمعتمدية حمام سوسة



جدول 124: أهم المؤشرات التنموية لمعمدية أكودة

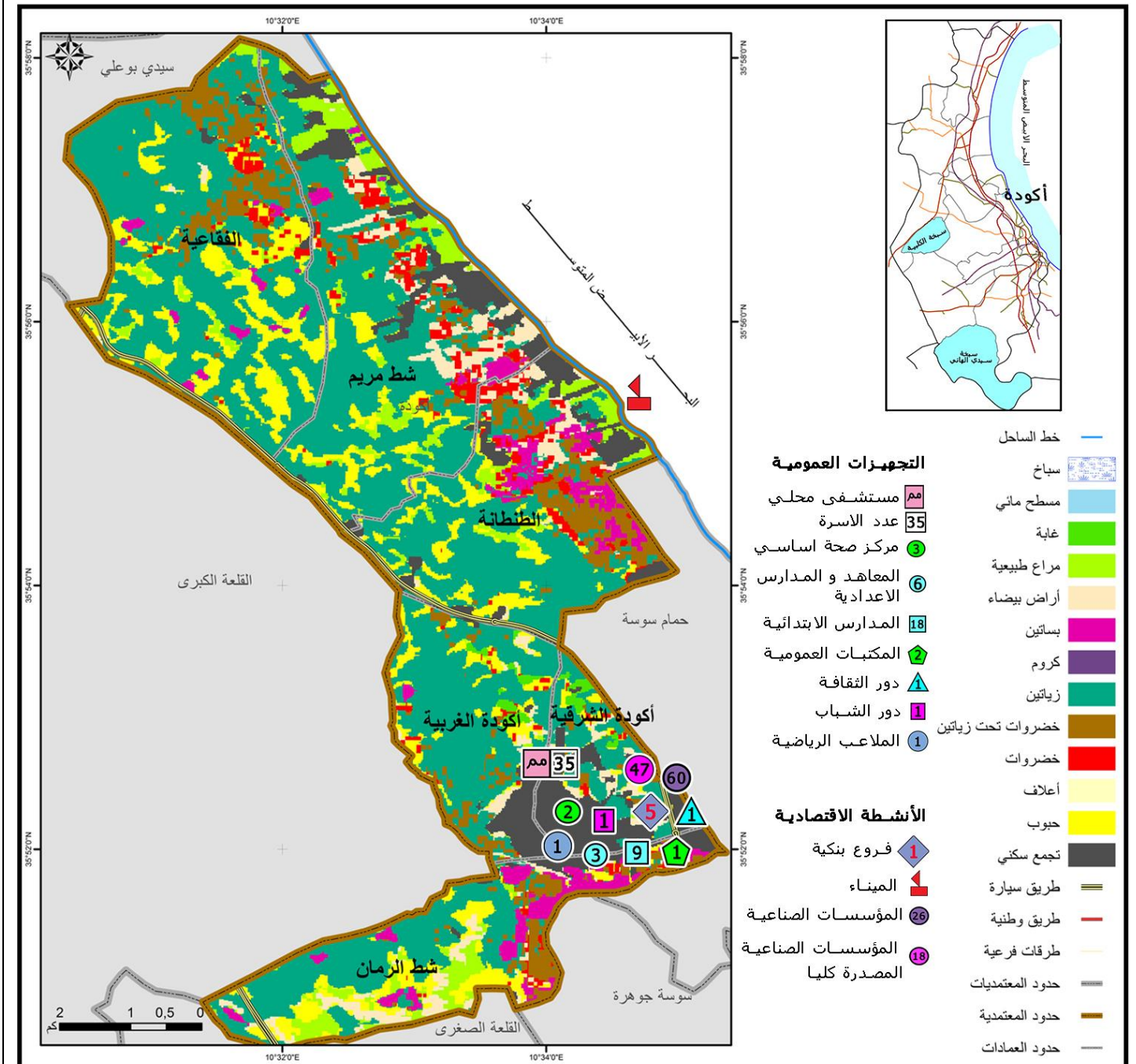
المؤشر	المؤشر	المؤشر
	المساحة الجمالية (كلم ²)	23.1
عدد العمادات	عدد الفروع البنكية (وحدة)	4
عدد الدوائر البلدية	عدد نقاط البيع بالجملة	1
الوسط السكاني		
	عدد السكان الجملي (ساكن) (2017)	37990
عدد الأسر (أسرة) (2014)	عدد المدارس الابتدائية(وحدة)	8604
عدد المساكن (مسكن) (2014)	نسبة التداول على القاعات (%)	15250
عدد العائلات المعوزة(عائلة) (2017)	عدد المدارس الاعدادية والمعاهد (وحدة)	423
نسب التمدرس(6 سنوات إلى 14 سنة)(%)	متوسط كثافة الفصل (%)	96.81
نسبة الأمية (%) (2014)	نسبة البطالة (%) (2014)	10.27
نسبة البطالة (%) (2014)	عدد مراكز الصحة الأساسية (وحدة)	7.71
نسبة بطالة (%) أصحاب الشهادت العليا (2014)	عدد مراكز تصفية الدم (وحدة)	11.98
القطاعات الاقتصادية		
الزراعة		
	عدد المصحات (وحدة)	0
	عدد الصيدليات (وحدة)	7
الثقافة والرياضة		
	المساحة الصالحة للزراعة (هك)	3891
	عدد المكتبات العمومية (وحدة)	520
	عدد دور الثقافة (وحدة)	603
الموارد المائية		
	عدد الجمعيات الرياضية (وحدة)	5
	عدد القاعات الرياضية (وحدة)	0
	عدد الملاعب الرياضية(وحدة)	0
الطفولة والشباب		
	عدد البحيرات الجبلية (وحدة)	0
الصيد البحري		
	عدد رياض الأطفال (وحدة)	24
	عدد نوادي الأطفال (وحدة)	1
	عدد دور الشباب (وحدة)	0
الصناعة		
	عدد المناطق الصناعية (وحدة)	0
	عدد المؤسسات الصناعية (وحدة)	84
	عدد المؤسسات المصدرة كليا (وحدة)	47
السياحة		
	نسبة التنوير (%)	0
	نسبة التزود بالماء الصالح للشرب (%)	84
	نسبة التطهير (%)	47
	طول شبكة الطرقات (كلم)	35.2
	عدد النزول المصنفة	0
	عدد الليالي المقضاة	0

المصدر: ولاية سوسة في أرقام-2017 المعهد الوطني للإحصاء-2014

6. معتمدية أكودة

تقع معتمدية أكودة على بعد 7 كلم من مدينة سوسة يحدها شمالا معتمدية هرقلية وشرقا البحر الابيض المتوسط وجنوبا حمام سوسة وغربا القلعة الكبرى. تتميز المعتمدية بتعدد مواقعها الأثرية ومناطقها الطبيعية إلى جانب التظاهرات الثقافية العديدة والمتنوعة. في 2014 بلغ عدد السكان بها قرابة 34494 ساكنا وضمت 8604 أسرة و15250 مسكنا. تسمح قرابة 23.1 كلم². تتكون من 4 عمادات. في 2017 تطور عدد السكان ليلعب 37990 ساكنا.

خريطة عدد 56 : اشغال الأرض بمعتمدية أكودة



جدول 125: أهم المؤشرات التنموية لمعتمدية القلعة الكبرى

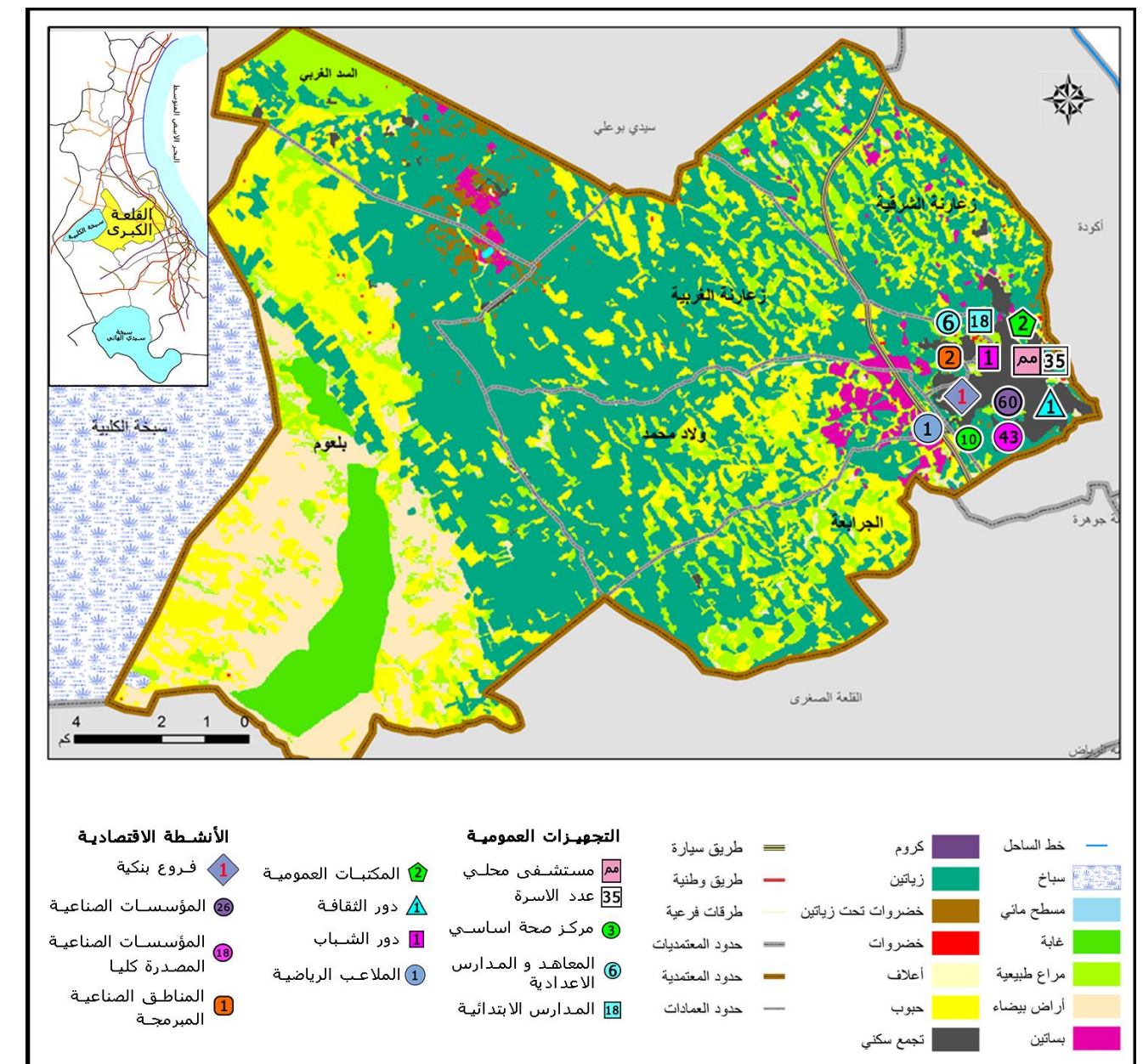
المؤشر	المؤشر	المؤشر	المؤشر
		المساحة الجمالية (كلم ²)	249.04
	الخدمات والتجارة	عدد العمادات	6
7	عدد الفروع البنكية (وحدة)	عدد الدوائر البلدية	1
145	عدد نقاط البيع بالجملة	الوسيط السكاني	
	التجهيزات الجماعية	عدد السكان الجملي (ساكن) (2017)	61312
	التربية والتعليم	عدد الأسر (أسرة) (2014)	14229
18	عدد المدارس الابتدائية(وحدة)	عدد المساكن (مسكن) (2014)	15342
1.7	نسبة التداول على القاعات (%)	عدد العائلات المعوزة(عائلة) (2017)	1572
6	عدد المدارس الاعدادية والمعاهد (وحدة)	نسب التمدرس(6 سنوات إلى 14 سنة)(%)	97.06
26.39	متوسط كثافة الفصل (%)	نسبة الأمية (%) (2014)	17.7
	الصحة	نسبة البطالة (%) (2014)	9.96
10	عدد مراكز الصحة الأساسية (وحدة)	نسبة بطالة (%) أصحاب الشهادت العليا (2014)	20.99
0	عدد مراكز تصفية الدم (وحدة)	القطاعات الاقتصادية	
0	عدد المصحات (وحدة)	الزراعة	
8	عدد الصيدليات (وحدة)	المساحة الصالحة للزراعة (هك)	22455
	الثقافة والرياضة	المساحة الغير صالحة للزراعة (هك)	650
2	عدد المكتبات العمومية (وحدة)	المساحات السقوية (هك)	607
1	عدد دور الثقافة (وحدة)	الموارد المائية	
3	عدد الجمعيات الرياضية (وحدة)	عدد الآبار السطحية (وحدة)	-
4 خاصة	عدد القاعات الرياضية (وحدة)	عدد الآبار العميقة (وحدة)	-
2	عدد الملاعب الرياضية(وحدة)	عدد البحيرات الجبلية (وحدة)	-
	الطفولة والشباب	الصيد البحري	
38	عدد رياض الأطفال (وحدة)	عدد الميناءات	-
1	عدد نوادي الأطفال (وحدة)	عدد الأسطول	-
1	عدد دور الشباب (وحدة)	الصناعة	
	البنية الأساسية	عدد المناطق الصناعية (وحدة)	2
100	نسبة التنوير (%)	عدد المؤسسات الصناعية (وحدة)	60
100	نسبة التزود بالماء الصالح للشرب (%)	عدد المؤسسات المصدرة كليا (وحدة)	43
100	نسبة التطهير (%)	السياحة	
39.6	طول شبكة الطرقات (كلم)	عدد النزول المصنفة	-
		عدد الليالي المقضاة	-

المصدر: ولاية سوسة في أرقام-2017 المعهد الوطني للإحصاء-2014

7. معتمدية القلعة الكبرى

وقع أحداث معتمدية القلعة الكبرى سنة 1962 . وتقع بالشمال الشرقي لولاية سوسة ، تحدها جنوبا معتمدية القلعة الصغرى ، شرقا معتمدية أكودة ، غربا معتمديتا كندار وسيدي الهاني وشمالا معتمدية سيدي بوعلي. تبلغ مساحتها الجمالية قرابة : 24904 هك أي حوالي 9% من المساحة الجمالية للولاية. في 2017 بلغ عدد سكان المعتمدية قرابة 61312 ساكنا. تتكون المعتمدية من 6 عمادات . تتميز المعتمدية بغاباتها الهامة من الزيتون وتجدد تقاليد الفلاحة إلى جانب نمط عيشها المتفرد خصوصا فيما يتعلق بعلاقة السكان بغابات الزيتون وفي نوعية الصناعات التقليدية المتوفرة بها وهي المنسوجات.

خريطة عدد 57 : اشغال الأرض بمعتمدية القلعة الكبرى



مكتب دراسات سومر - 2019 -

جدول 126: أهم المؤشرات التنموية لمعتمدية سيدي بو علي

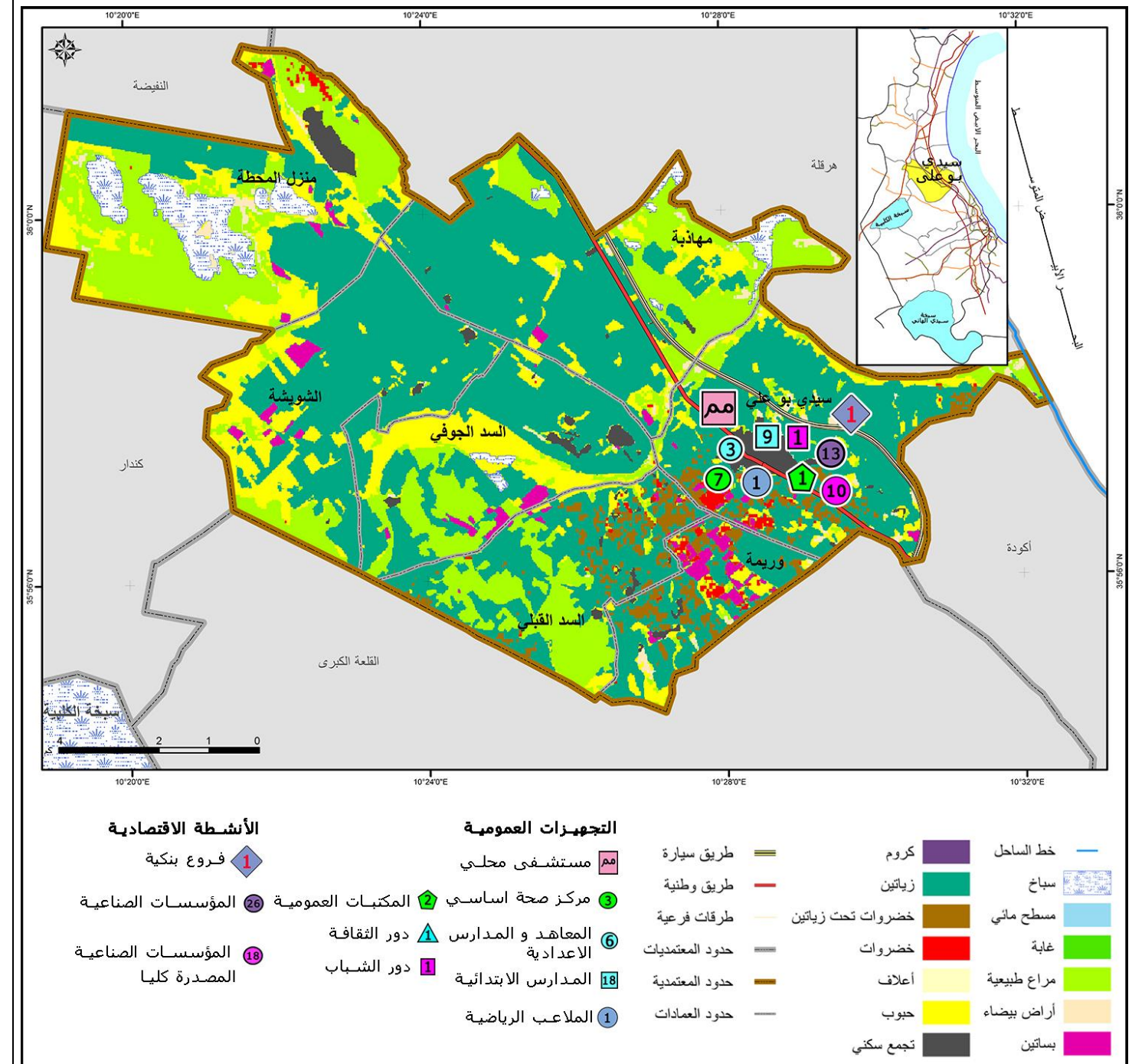
المؤشر	المؤشر	المؤشر
	المساحة الجملية (كلم ²)	141.28
عدد العمادات	عدد الفروع البنكية (وحدة)	7
عدد الدوائر البلدية	عدد نقاط البيع بالجملة	1
	الوسط السكاني	
	عدد السكان الجملي (ساكن) (2017)	20255
عدد الأسر (أسرة) (2014)	عدد المدارس الابتدائية(وحدة)	4868
عدد المساكن (مسكن) (2014)	نسبة التداول على القاعات (%)	5691
عدد العائلات المعوزة(عائلة) (2017)	عدد المدارس الاعدادية والمعاهد (وحدة)	752
نسب التمدرس(6 سنوات إلى 14 سنة)(%)	متوسط كثافة الفصل (%)	96.31
نسبة الأمية (%) (2014)	الصحة	19.13
نسبة البطالة (%) (2014)	عدد مراكز الصحة الأساسية (وحدة)	10.22
نسبة بطالة (%) أصحاب الشهادات العليا (2014)	عدد مراكز تصفية الدم (وحدة)	18.73
	القطاعات الاقتصادية	
	الفلحة	
	عدد المصحات (وحدة)	0
	عدد الصيدليات (وحدة)	3
	الثقافة والرياضة	
	المساحة الصالحة للزراعة (هك)	8698
	عدد المكتبات العمومية (وحدة)	511
	عدد دور الثقافة (وحدة)	760
	الموارد المائية	
	عدد الجمعيات الرياضية (وحدة)	1
	عدد الآبار السطحية (وحدة)	814
	عدد الآبار العميقة (وحدة)	0
	الصيد البحري	
	عدد البحيرات الجبلية (وحدة)	0
	عدد رياض الأطفال (وحدة)	8
	عدد نوادي الأطفال (وحدة)	-
	عدد دور الشباب (وحدة)	-
	الصناعة	
	البنية الأساسية	
	عدد المناطق الصناعية (وحدة)	0
	عدد المؤسسات الصناعية (وحدة)	13
	المؤسسات المصدرة كلياً (وحدة)	10
	نسبة التتوير (%)	0
	نسبة التزود بالماء الصالح للشراب (%)	13
	نسبة التطهير (%)	10
	السياحة	
	عدد النزول المصنفة	37.8
	عدد الليالي المقضاة	0

المصدر: ولاية سوسة في أرقام-2017 المعهد الوطني للإحصاء-2014

8.معتمدية سيدي بو علي

تحتل معتمدية سيدي بو علي وسط الولاية يحدها شمالا معتمدية هرقلية وشرقا معتمدية اكودة وغربا معتمدية كندار وجنوبا معتمدية القلعة الكبرى. في 2017 بلغ عدد سكانها 20255 ساكنا.

خريطة عدد 58 : اشغال الأرض بمعتمدية سيدي بو علي



مكتب دراسات سومر - 2019 -

جدول 127: أهم المؤشرات التنموية لمعتمدية هرقل

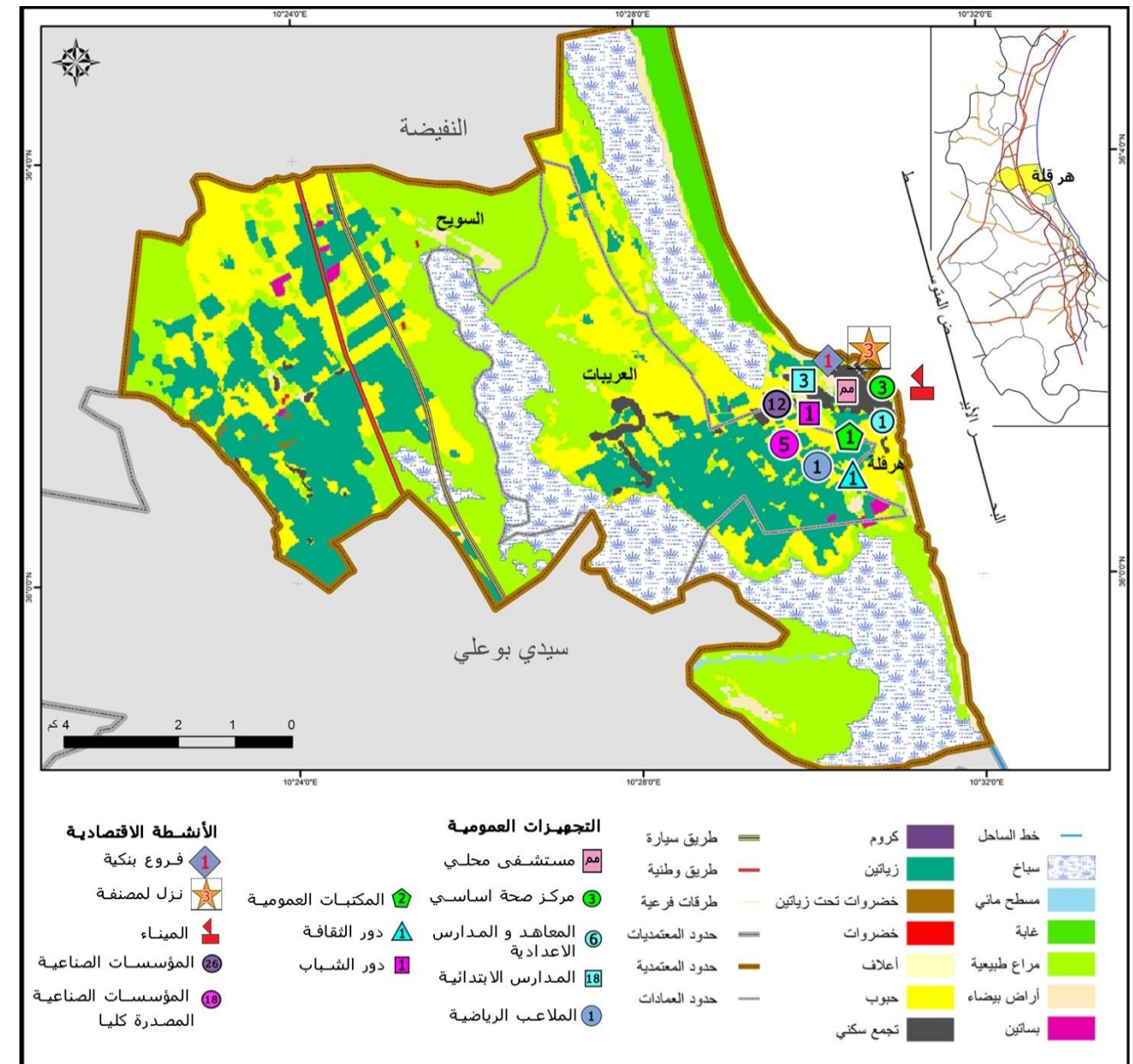
المؤشر	المؤشر	المؤشر
	المساحة الجمالية(كلم ²)	143
عدد العمادات	عدد الفروع البنكية (وحدة)	3
عدد الدوائر البلدية	عدد نقاط البيع بالجملة	1
	الوسيط السكاني	
	عدد السكان الجملي (ساكن) (2017)	9728
عدد الأسر (أسرة) (2014)	عدد المدارس الابتدائية(وحدة)	2287
عدد المساكن (مسكن) (2014)	نسبة التداول على القاعات (%)	3566
عدد العائلات المعوزة(عائلة) (2017)	عدد المدارس الاعدادية والمعاهد (وحدة)	296
نسب التمدرس(6 سنوات إلى 14 سنة)(%)	متوسط كثافة الفصل (%)	96.59
نسبة الأمية (%) (2014)		17.07
نسبة البطالة (%) (2014)	عدد مراكز الصحة الأساسية (وحدة)	13.34
نسبة بطالة (%) أصحاب الشهادات العليا (2014)	عدد مراكز تصفية الدم (وحدة)	22.04
	القطاعات الاقتصادية	
	الزراعة	
	عدد المصحات (وحدة)	0
	عدد الصيدليات (وحدة)	2
	الثقافة والرياضة	
	المساحة الصالحة للزراعة (هك)	8572
	عدد المكتبات العمومية (وحدة)	170
	عدد دور الثقافة (وحدة)	0
	عدد الجمعيات الرياضية (وحدة)	1
	الموارد المائية	
	عدد الآبار السطحية (وحدة)	0
	عدد الآبار العميقة (وحدة)	0
	عدد البحيرات الجبلية (وحدة)	0
	الصيد البحري	
	عدد رياض الأطفال (وحدة)	4
	عدد نوادي الأطفال (وحدة)	0
	عدد دور الشباب (وحدة)	60
	الصناعة	
	عدد المناطق الصناعية (وحدة)	0
	عدد المؤسسات الصناعية (وحدة)	12
	المؤسسات المصدرة كليا (وحدة)	5
	السياحة	
	نسبة التنوير (%)	32.7
	نسبة التزود بالماء الصالح للشرب (%)	
	نسبة التطهير (%)	
	طول شبكة الطرقات (كلم)	
	عدد النزول المصنفة	3
	عدد الليالي المقضاة	81570

المصدر: ولاية سوسة في أرقام-2017 المعهد الوطني للإحصاء-2014

9. معتمدية هرقل

بعثت معتمدية هرقل بمقتضى الأمر ع-621-د المؤرخ في 1982/03/30. تقع شمال ولاية سوسة وتتميز بواجهتها الساحلية. يحدها شمالا معتمدية النفيضة وشرقا البحر الأبيض المتوسط وغربا معتمدية الكندار وجنوبا معتمدية سيدي بوعلي. بلغ عدد سكانها في 2017 قرابة 9728 ساكنا وتحل المرتبة الأخيرة من حيث عدد السكان. تبلغ المساحة الجمالية للمعتمدية 14300 هكتارا منها قرابة 8700 هكتارا مناطق سكنية و5600 هكتارا مناطق فلاحية. تتميز مدينة هرقل بواجهتها الساحلية وهي ذات طابع معماري متميز وتضم المدينة العتيقة والمدينة الجديدة بالإضافة لعديد المواقع الطبيعية والغابية. عاشت عدة عصور إكتسبت من خلالها عدة حضارات مما جعلها تحتوي على عديد المعالم الأثرية التي تعود لعديد العصور تضم النماذج التالية: مخازن ساحلية، حي سكني، كنيسة مسيحية، لوحات فسيفسائية، صهاريج، أجزاء من أعمدة...

خريطة عدد 59 : اشغال الأرض معتمدية هرقل



مكتب دراسات سومر -2019-

جدول 129: أهم المؤشرات التنموية لمعتمدية بوفيشة

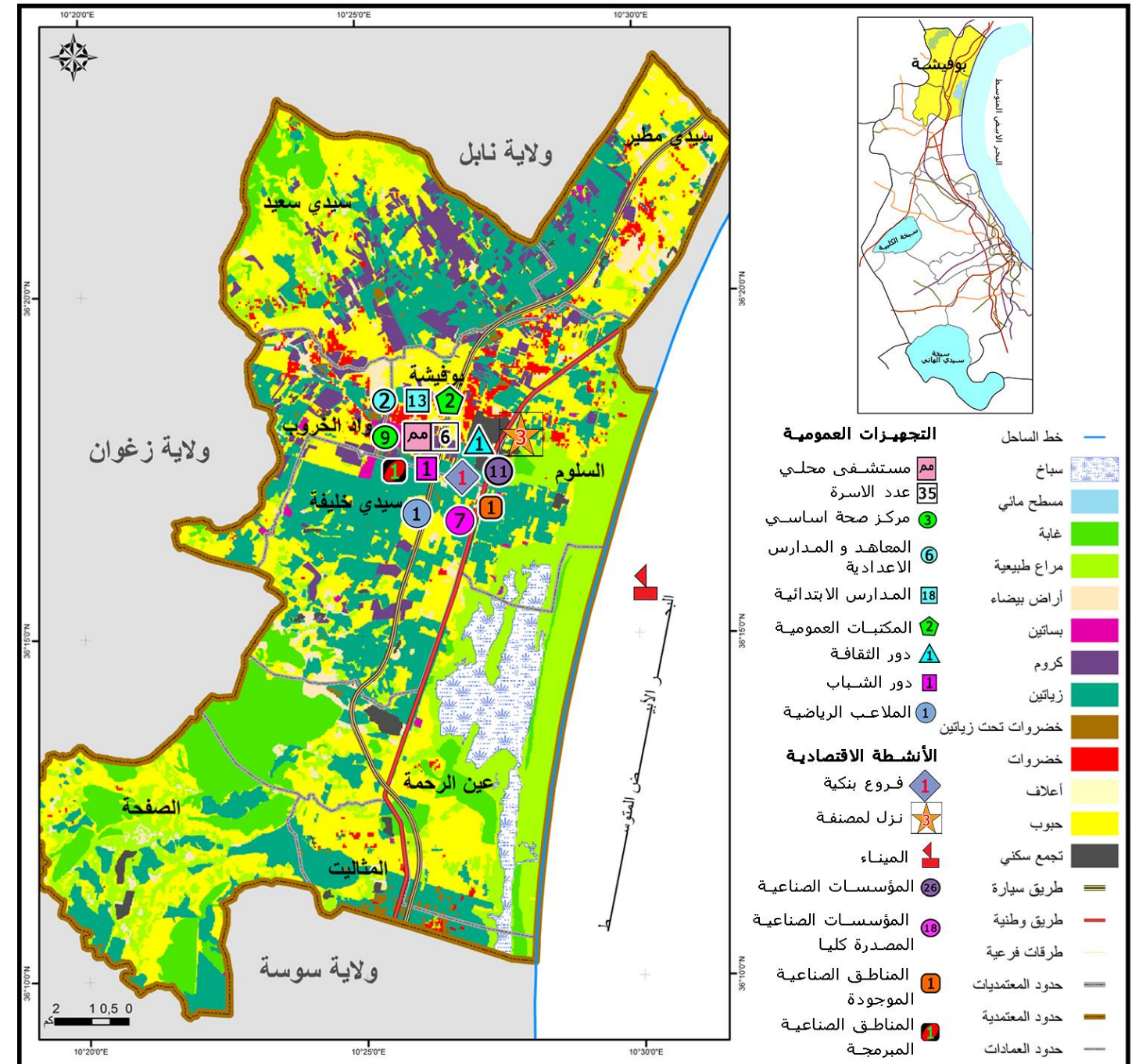
المؤشر	المؤشر	المؤشر
	المساحة الجملية(كلم ²)	259.36
عدد العمادات	عدد الفروع البنكية (وحدة)	9
عدد الدوائر البلدية	عدد نقاط البيع بالجملة	1
الوسط السكاني		
	عدد السكان الجملي (ساكن) (2017)	27577
عدد الأسر (أسرة) (2014)	عدد المدارس الابتدائية(وحدة)	6194
عدد المساكن (مسكن) (2014)	نسبة التداول على القاعات (%)	7220
عدد العائلات المعوزة(عائلة) (2017)	عدد المدارس الاعدادية والمعاهد (وحدة)	441
نسب التمدرس(6 سنوات إلى 14 سنة)(%)	متوسط كثافة الفصل (%)	90.32
نسبة الأمية (%) (2014)	الصحة	
نسبة البطالة (%) (2014)	عدد مراكز الصحة الأساسية (وحدة)	13.72
نسبة بطالة (%) أصحاب الشهادات العليا	عدد مراكز تصفية الدم (وحدة)	19.19
القطاعات الاقتصادية		
الزراعة		
	عدد المصحات (وحدة)	0
	عدد الصيدليات (وحدة)	3
الثقافة والرياضة		
	المساحة الصالحة للزراعة (هك)	11598
	المساحة الغير صالحة للزراعة (هك)	1542
	المساحات السقوية (هك)	2800
الموارد المائية		
	عدد الجمعيات الرياضية (وحدة)	2
	عدد القاعات الرياضية (وحدة)	390
	عدد الملاعب الرياضية(وحدة)	61
الصيد البحري		
	عدد البحيرات الجبلية (وحدة)	6
	عدد رياض الأطفال (وحدة)	12
	عدد نوادي الأطفال (وحدة)	2
	عدد دور الشباب (وحدة)	27
الصناعة		
	عدد المناطق الصناعية (وحدة)	1
	عدد المؤسسات الصناعية (وحدة)	11
	المؤسسات المصدرة كلياً (وحدة)	7
السياحة		
	نسبة التنوير (%)	57.7
	نسبة التزود بالماء الصالح للشرب (%)	
	نسبة التطهير (%)	
	طول شبكة الطرقات (كلم)	
	عدد النزول المصنفة	22
	عدد الليالي المقضاة (ياسمين حمامات)	1081215

المصدر: ولاية سوسة في أرقام-2017 المعهد الوطني للإحصاء-2014

11. معتمدية بوفيشة

تقع معتمدية بوفيشة شمال ولاية سوسة تحدها شمالا ولاية نابل وشرقا البحر الأبيض المتوسط وغربا ولاية زغوان وجنوبا معتمدية النفيضة . تتكون المعتمدية من 9 عمادات وقد ضمت في 2017 قرابة 27577 ساكنا. وقع احداث بلدية بوفيشة بالأمر عدد 1966/171 والمؤرخ في 1966/04/25.

خريطة عدد 61 : إشغال الأرض بمعتمدية بوفيشة



مكتب دراسات سومر - 2019

جدول 130: أهم المؤشرات التنموية لمعمدية الكندار

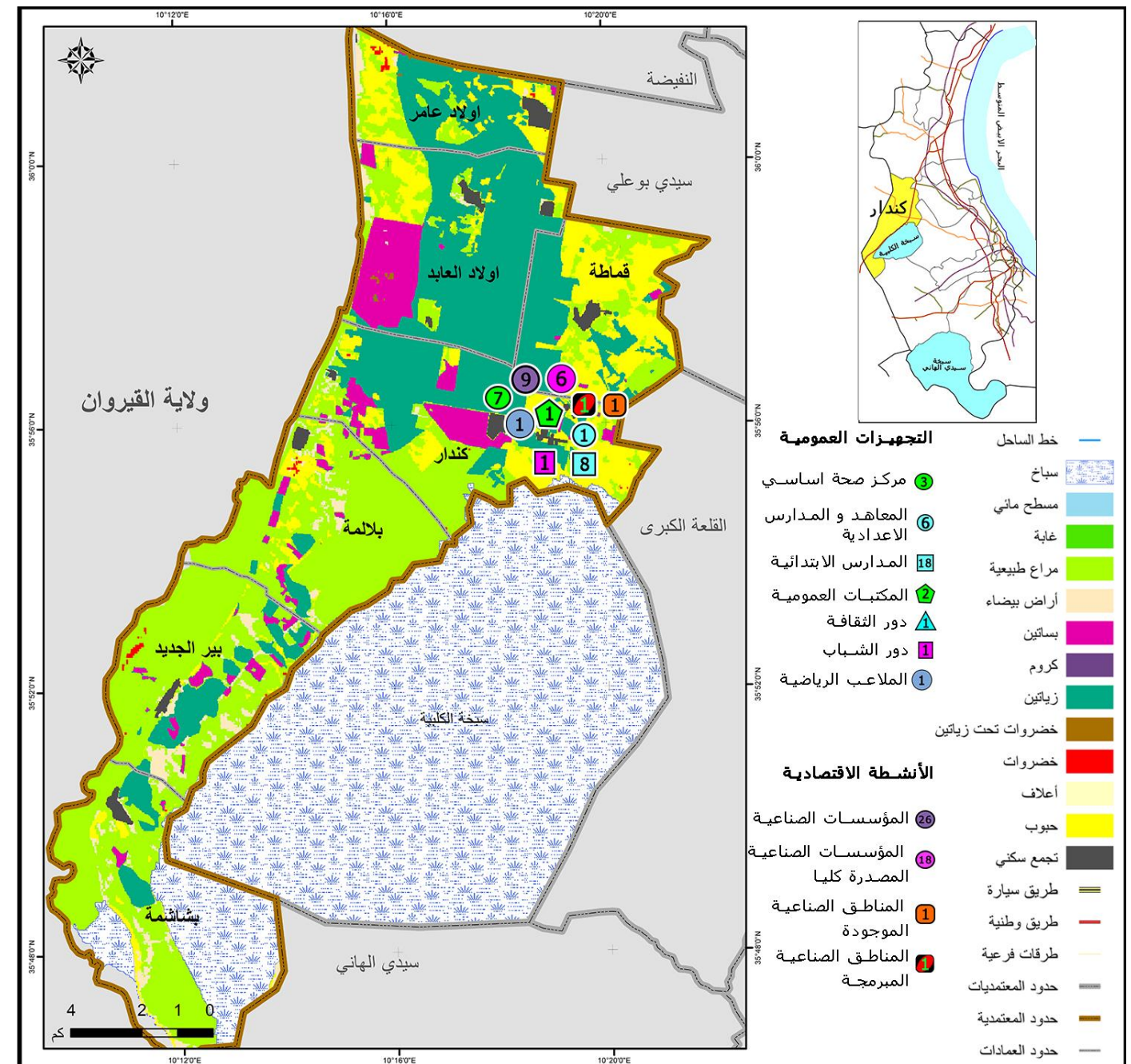
المؤشر	المؤشر	المؤشر	المؤشر
	المساحة الجملية(كلم ²)	166.89	الخدمات والتجارة
عدد العمادات	عدد الفروع البنكية (وحدة)	7	0
عدد الدوائر البلدية	عدد نقاط البيع بالجملة	1	8
الوسط السكاني	التجهيزات الجماعية		
عدد السكان الجملي (ساكن) (2017)	التربية والتعليم	13565	
عدد الأسر (أسرة) (2014)	عدد المدارس الابتدائية(وحدة)	2834	8
عدد المساكن (مسكن) (2014)	نسبة التداول على القاعات (%)	2965	1.8
عدد العائلات المعوزة(عائلة) (2017)	عدد المدارس الاعدادية والمعاهد (وحدة)	474	1
نسب التمدرس(6 سنوات إلى 14 سنة)(%)	متوسط كثافة الفصل (%)	92.09	29.375
نسبة الأمية (%) (2014)	الصحة	28.17	
نسبة البطالة (%) (2014)	عدد مراكز الصحة الأساسية (وحدة)	14.79	7
نسبة بطالة (%) أصحاب الشهادات العليا	عدد مراكز تصفية الدم (وحدة)	20.58	0
القطاعات الاقتصادية	عدد المصحات (وحدة)	0	0
الزراعة	عدد الصيدليات (وحدة)	3	
المساحة الصالحة للزراعة (هك)	الثقافة والرياضة	11780	
المساحة الغير صالحة للزراعة (هك)	عدد المكتبات العمومية (وحدة)	11908	0
المساحات السقوية (هك)	عدد دور الثقافة (وحدة)	118	0
الموارد المائية	عدد الجمعيات الرياضية (وحدة)	1	1
عدد الآبار السطحية (وحدة)	عدد القاعات الرياضية (وحدة)	814	1
عدد الآبار العميقة (وحدة)	عدد الملاعب الرياضية(وحدة)	0	1
عدد البحيرات الجبلية (وحدة)	الطفولة والشباب	0	
الصيد البحري	عدد رياض الأطفال (وحدة)	5	
عدد الميناءات	عدد نوادي الأطفال (وحدة)	0	0
عدد الأسطول	عدد دور الشباب (وحدة)	0	1
الصناعة	البنية الأساسية		
عدد المناطق الصناعية (وحدة)	نسبة التنوير (%)	1	
عدد المؤسسات الصناعية (وحدة)	نسبة التزود بالماء الصالح للشرب (%)	9	
المؤسسات المصدرة كلياً (وحدة)	نسبة التطهير (%)	6	
السياحة	طول شبكة الطرقات (كلم)	42.6	
عدد النزول المصنفة		0	
عدد الليالي المقضاة		0	

المصدر: ولاية سوسة في أرقام-2017 المعهد الوطني للإحصاء-2014

12. معتمدية الكندار

تم احداث معتمدية كندار في 3جانفي 1983. تعتبر المعتمدية من المناطق الداخلية للوسط الشرقي , يحدها شمالا معتمديتا النفيضة والسيخة وشرقا معتمديتا القلعة الكبرى وسيدي بوعلي وغربا وجنوبا معتمديتي القيروان الشمالية وسيدي الهاني . تبلغ مساحتها قرابة 16689 هك. في 2014 بلغ عدد سكان المعتمدية 13565 ساكنا وبلغت نسبة التحضر بها 28.04%. في 2017 أصبح عدد السكان 14176 ساكنا. تضم المعتمدية 7 عمادات وبلدية واحدة. تتميز المعتمدية بموقعها الجغرافي اذ تعتبر منطقة عبور بين ولاية سوسة وولاية القيروان.

خريطة عدد 62 : اشغال الأرض بمعتمدية الكندار



جدول 131: أهم المؤشرات التنموية لمعتمدية سيدي الهاني

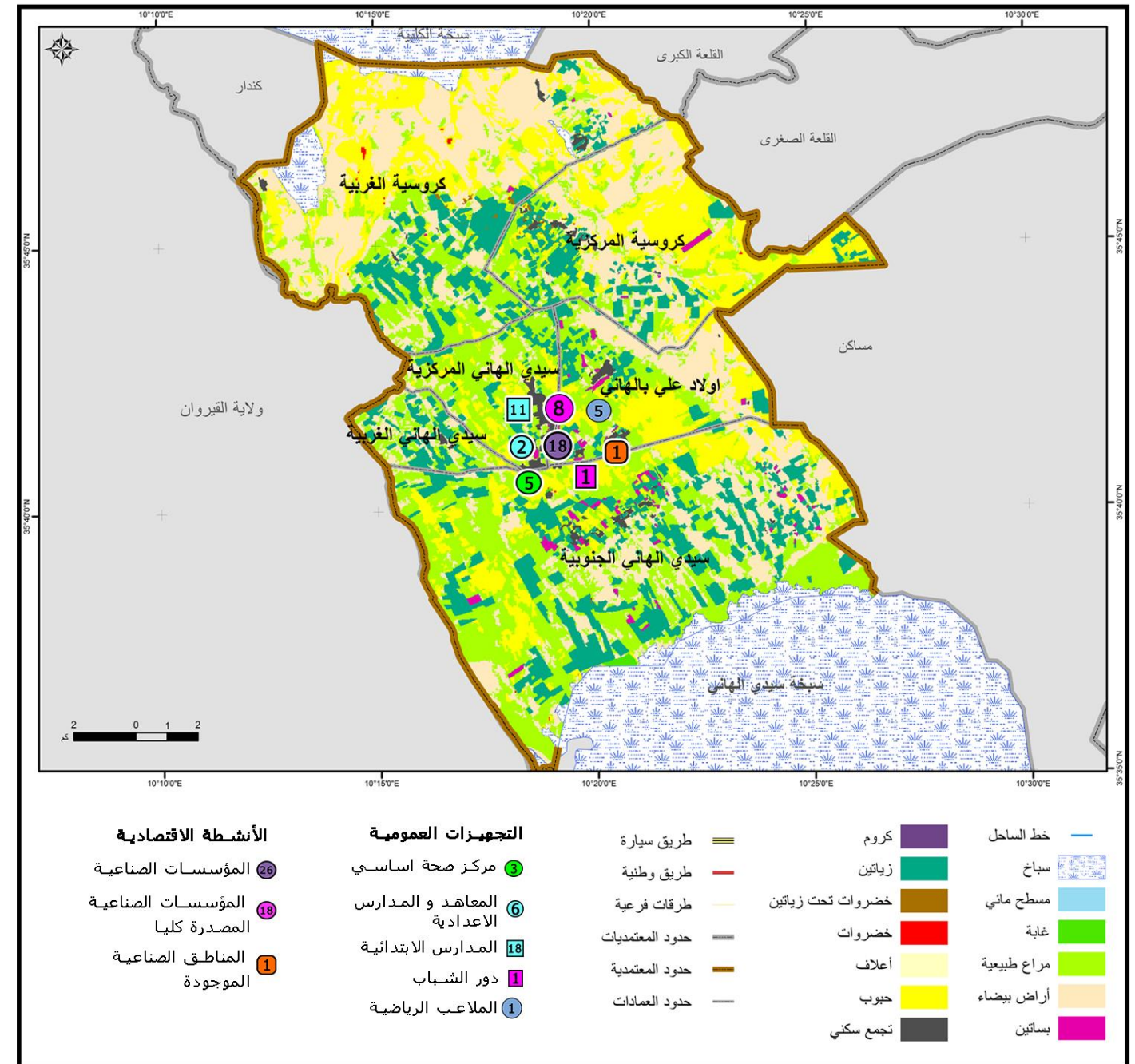
المؤشر	المؤشر	المؤشر
	376.84	المساحة الجملية(كلم ²)
0	6	عدد العمدات
9	1	عدد الدوائر البلدية
		الوسط السكاني
	14109	عدد السكان الجملي (ساكن) (2017)
11	2986	عدد الأسر (أسرة) (2014)
1.7	3646	عدد المساكن (مسكن) (2014)
2	490	عدد العائلات المعوزة(عائلة) (2017)
26.54	92.11	نسب التمدرس(6 سنوات إلى 14 سنة)(%)
	27.48	نسبة الأمية (%) (2014)
5	10.88	نسبة البطالة (%) (2014)
0	22.37	نسبة بطالة (%) أصحاب الشهادات العليا
		القطاعات الاقتصادية
0		عدد المصحات (وحدة)
2		عدد الصيدليات (وحدة)
		الفلاحة
	30404	المساحة الصالحة للزراعة (هك)
0	34264	المساحة الغير صالحة للزراعة (هك)
0	54	المساحات السقوية (هك)
		الموارد المائية
1		عدد الجمعيات الرياضية (وحدة)
2 خاصة	195	عدد الآبار السطحية (وحدة)
2	73	عدد الآبار العميقة (وحدة)
		الصيد البحري
	3	عدد البحيرات الجبلية (وحدة)
3		عدد رياض الأطفال (وحدة)
0		عدد نوادي الأطفال (وحدة)
1		عدد دور الشباب (وحدة)
		الصناعة
	1	عدد المناطق الصناعية (وحدة)
	18	عدد المؤسسات الصناعية (وحدة)
	8	المؤسسات المصدرة كلياً (وحدة)
		السياحة
	31.8	طول شبكة الطرقات (كلم)
	0	عدد النزول المصنفة
	0	عدد الليالي المقضاة

المصدر: ولاية سوسة في أرقام-2017 المعهد الوطني للإحصاء-2014

13. معتمدية سيدي الهاني

تقع معتمدية سيدي الهاني غرب ولاية سوسة وتعتبر من المعتمديات الداخلية للولاية. يحدها شمالا معتمدية كندار وشرقا معتمديتي مساكن والقلعة الصغرى وغربا ولاية القيروان وجنوبا ولاية المهديّة . تبلغ مساحة المعتمدية قرابة 376.84 كلم². في 2017 بلغ عدد السكان 14109 ساكنا. تتكون المعتمدية من 6 عمدات .

خريطة عدد 63: اشغال الأرض لمعتمدية سيدي الهاني



مكتب دراسات سومر -2019-

جدول 133: أهم المؤشرات التنموية لمعتمدية القلعة الصغرى

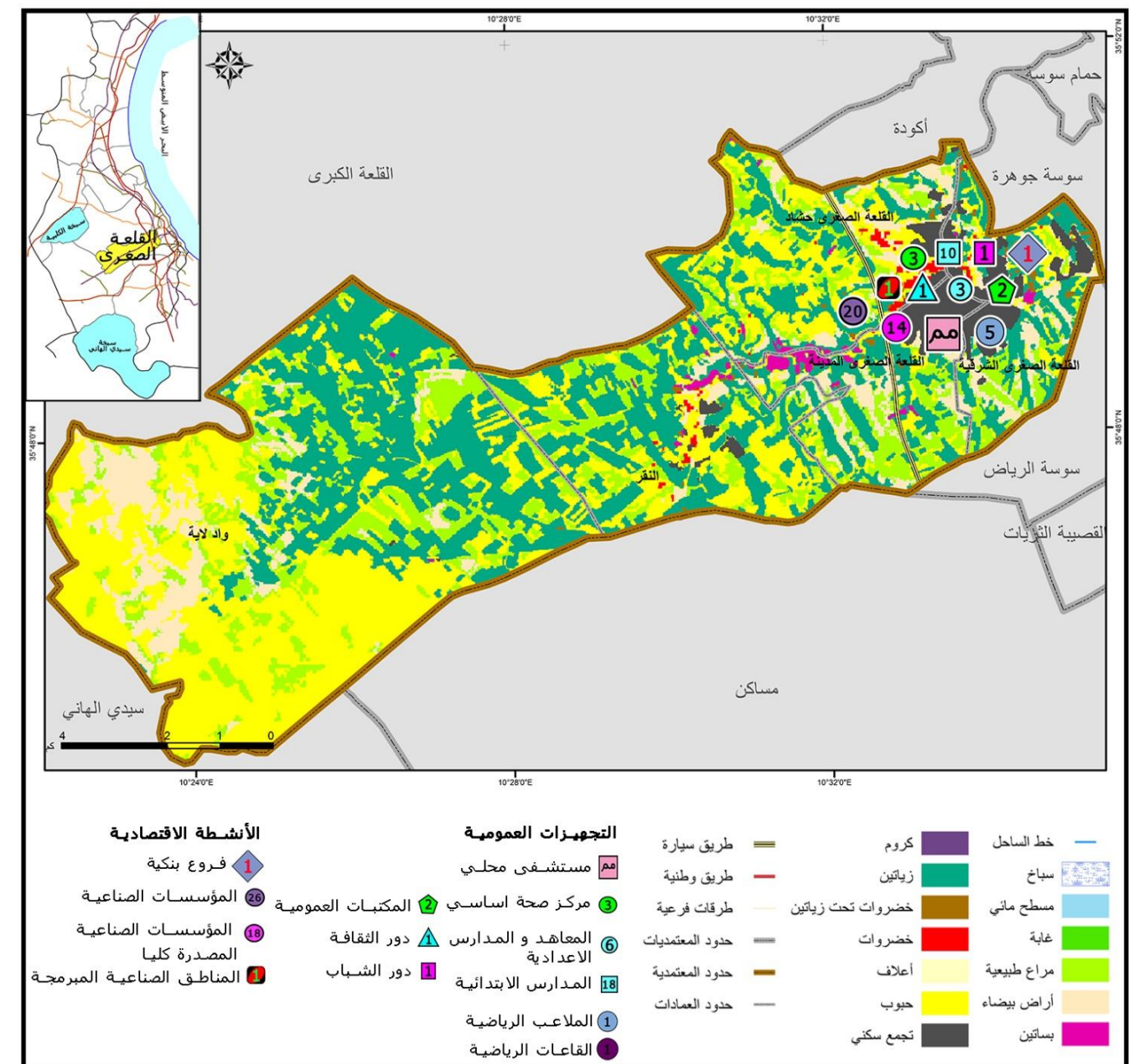
المؤشر	المؤشر	المؤشر	المؤشر
	المساحة الجملية(كلم ²)	98.43	الخدمات والتجارة
1	عدد العمادات	5	عدد الفروع البنكية (وحدة)
71	عدد الدوائر البلدية	1	عدد نقاط البيع بالجملة
	الوسط السكاني		التجهيزات الجماعية
	عدد السكان الجملي (ساكن) (2017)	41726	التربية والتعليم
10	عدد الأسر (أسرة) (2014)	9430	عدد المدارس الابتدائية(وحدة)
1.6	عدد المساكن (مسكن) (2014)	11329	نسبة التداول على القاعات (%)
3	عدد العائلات المعوزة(عائلة) (2017)	340	عدد المدارس الاعدادية والمعاهد (وحدة)
27.22	نسب التمدرس(6 سنوات إلى 14 سنة)(%)	96.98	متوسط كثافة الفصل (%)
	نسبة الأمية (%) (2014)	12.86	الصحة
3	نسبة البطالة (%) (2014)	12.02	عدد مراكز الصحة الأساسية (وحدة)
0	نسبة بطالة (%) أصحاب الشهادت العليا (2014)	18.19	عدد مراكز تصفية الدم (وحدة)
	القطاعات الاقتصادية		عدد المصحات (وحدة)
	الزراعة		عدد الصيدليات (وحدة)
	المساحة الصالحة للزراعة (هك)	6627	الثقافة والرياضة
2	المساحة الغير صالحة للزراعة (هك)	442	عدد المكتبات العمومية (وحدة)
1	المساحات السقوية (هك)	0	عدد دور الثقافة (وحدة)
	الموارد المائية		عدد الجمعيات الرياضية (وحدة)
3 خاصة	عدد الآبار السطحية (وحدة)	-	عدد القاعات الرياضية (وحدة)
2	عدد الآبار العميقة (وحدة)	-	عدد الملاعب الرياضية(وحدة)
	الصيد البحري		الطفولة والشباب
18	عدد الميناءات	2	عدد رياض الأطفال (وحدة)
0	عدد الأسطول	0	عدد نوادي الأطفال (وحدة)
1	عدد الميناءات	0	عدد دور الشباب (وحدة)
	الصناعة		البنية الأساسية
	عدد المناطق الصناعية (وحدة)	0	نسبة التنوير (%)
	عدد المؤسسات الصناعية (وحدة)	20	نسبة التزود بالماء الصالح للشرب (%)
	المؤسسات المصدرة كلياً (وحدة)	14	نسبة التطهير (%)
16	عدد النزل المصنفة		طول شبكة الطرقات (كلم)
	عدد الليالي المقضاة	0	
		0	

المصدر: ولاية سوسة في أرقام-2017 المعهد الوطني للإحصاء-2014

15. معتمدية القلعة الصغرى

يحد معتمدية القلعة الصغرى شمالا سوسة الرياض وشرقا الثريات وجنوبا معتمدية مساكن وغربا معتمدية سيدي الهاني. في 2014 ضمت المعتمدية 37797 ساكنا. تتكون المعتمدية من 5 عمادات وبلدية واحدة وتتميز بقربها من مدينة سوسة اذ تبعد عنها 6 كلم و تمثل امتدادا لها. تتميز بقربها من الطرقات الوطنية ومن الطريق السيارة مما يسهل الولوج اليها.

خريطة عدد 65 : اشغال الأرض بمعتمدية القلعة الصغرى



جدول 134: أهم المؤشرات لمعتمدية الزاوية القصيبة والثريات

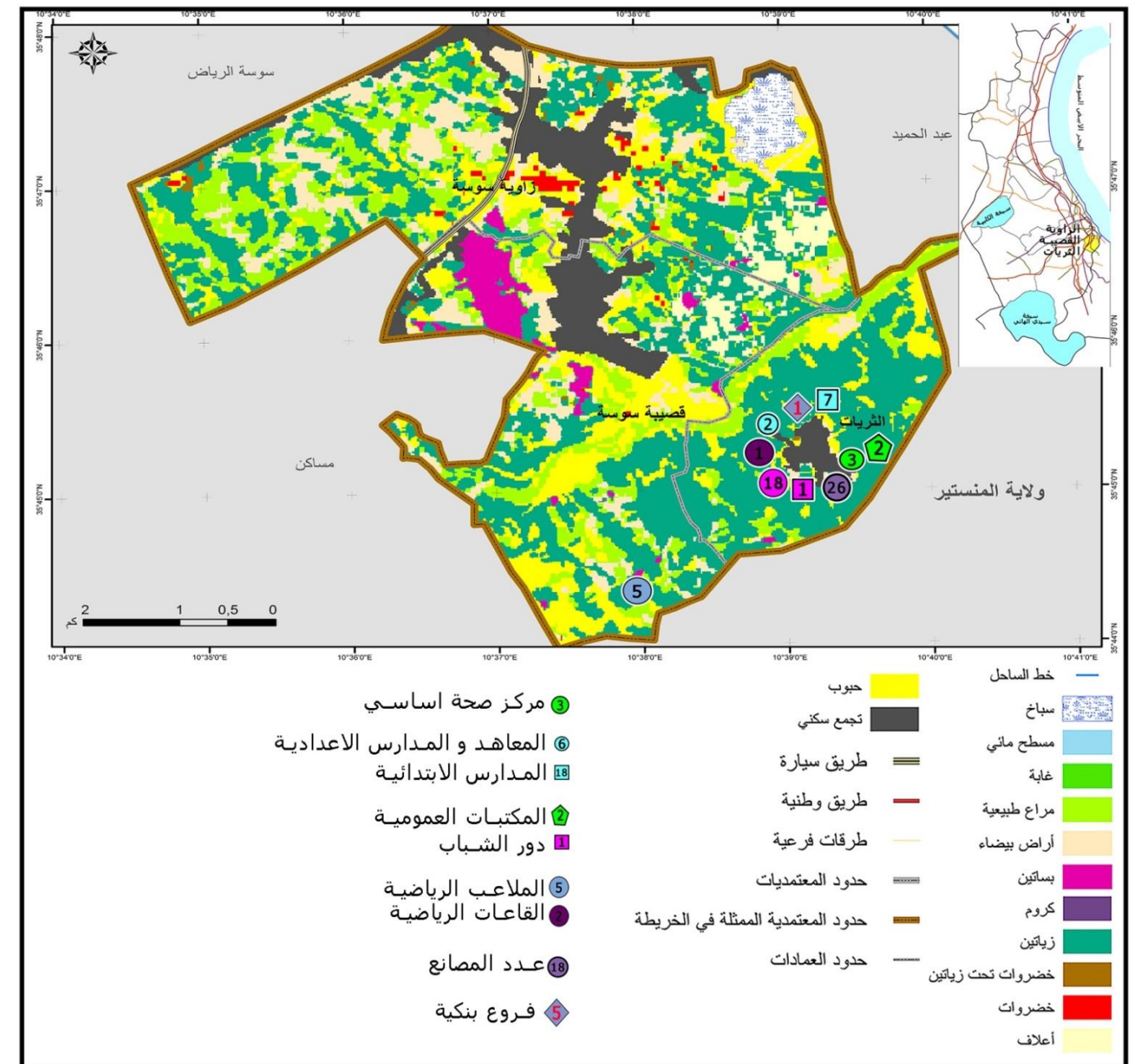
المؤشر	المؤشر	المؤشر	المؤشر
	المساحة الجمالية(كلم ²)	24.95	الخدمات والتجارة
1	عدد العمادات	3	عدد الفروع البنكية (وحدة)
93	عدد الدوائر البلدية	2	عدد نقاط البيع بالجملة
	الوسط السكاني		التجهيزات الجماعية
	عدد السكان الجملي (ساكن) (2017)	38761	التربية والتعليم
7	عدد الأسر (أسرة) (2014)	7797	عدد المدارس الابتدائية(وحدة)
1.8	عدد المساكن (مسكن) (2014)	8602	نسبة التداول على القاعات (%)
2	عدد العائلات المعوزة(عائلة) (2017)	284	عدد المدارس الاعدادية والمعاهد (وحدة)
28.05	نسب التمدرس(6 سنوات إلى 14 سنة)(%)	96.3	متوسط كثافة الفصل (%)
	نسبة الأمية (%) (2014)	14.9	الصحة
3	نسبة البطالة (%) (2014)	8.88	عدد مراكز الصحة الأساسية (وحدة)
0	نسبة بطالة (%) أصحاب الشهادت العليا (2014)	17.75	عدد مراكز تصفية الدم (وحدة)
0	عدد المصحات (وحدة)		القطاعات الاقتصادية
11	عدد الصيدليات (وحدة)		الفلاحة
	المساحة الصالحة للزراعة (هك)	0	الثقافة والرياضة
2	المساحة الغير صالحة للزراعة (هك)	0	عدد المكتبات العمومية (وحدة)
0	المساحات السقوية (هك)	0	عدد دور الثقافة (وحدة)
8	عدد الجمعيات الرياضية (وحدة)		الموارد المائية
1 عامة و 2 خاصة	عدد الآبار السطحية (وحدة)	0	عدد القاعات الرياضية (وحدة)
2	عدد الآبار العميقة (وحدة)	0	عدد الملاعب الرياضية(وحدة)
	عدد البحيرات الجبلية (وحدة)	0	الطفولة والشباب
15	عدد الميناءات		الصيد البحري
1	عدد الأسطول	0	عدد نوادي الأطفال (وحدة)
1	عدد الميناءات	0	عدد دور الشباب (وحدة)
	عدد المناطق الصناعية (وحدة)	0	النسبة التنوير (%)
	عدد المؤسسات الصناعية (وحدة)	26	نسبة التزود بالماء الصالح للشرب (%)
	المؤسسات المصدرة كليا (وحدة)	18	نسبة التطهير (%)
18.8	عدد المصانع		طول شبكة الطرقات (كلم)
0	عدد المصانع		عدد النزول المصنفة
0	عدد المصانع		عدد الليالي المقضاة

المصدر: ولاية سوسة في أرقام-2017 المعهد الوطني للإحصاء-2014

16. معتمدية الزاوية القصيبة والثريات

أحدثت المعتمدية بالأمر عدد 2333 مؤرخ في 2004/10/04 . يحدّ معتمدية الزاوية القصيبة الثريات شمالا معتمدية الرياض و شرقا معتمدية سيدي عبد الحميد وجنوبا : معتمدية الساحلين والوردانين من ولاية المنستير وغربا معتمدية مساكن . تبلغ مساحتها 2495 هك. في 2014 ضمت المعتمدية قرابة 32304 ساكنا. تتكون المعتمدية من ثلاث عمادات وتضم بلديتين وهما بلدية القصيبة الثريات وبلدية زاوية سوسة.

خريطة عدد 66 : اشغال الأرض بمعتمدية الزاوية القصيبة والثريات



مكتب دراسات سومر -2019-

45.....	جدول 38: توزيع المشتغلين حسب المستوى التعليمي -2014	7.....	جدول 1: أهم المؤشرات التنموية لولاية سوسة
45.....	جدول 39: توزيع المشتغلين حسب المستوى التعليمي بمختلف المعتمديات -2014	9.....	جدول 2: الخاصيات الجيولوجية لولاية سوسة
46.....	جدول 40: توزيع المشتغلين حسب القطاع	10.....	جدول 3: توزيع التربة وخصائصها بولاية سوسة
47.....	جدول 41: توزيع المشتغلين حسب القطاع على مختلف المعتمديات	11.....	جدول 4: مياه السيال بولاية سوسة
47.....	جدول 42: توزيع المشتغلين حسب القطاع وحسب الجنس -2014	12.....	جدول 5: الموارد من المياه السطحية لولاية سوسة
49.....	جدول 43: نسبة البطالة حسب الجنس والمستوى التعليمي	12.....	جدول 6: الموارد من المياه العميقة لولاية سوسة
49.....	جدول 44: نسبة البطالة حسب المعتمديات وحسب الجنس	13.....	جدول 7: توزيع الموارد المائية الغير تقليدية
50.....	جدول 45: توزيع العاطلين على العمل حسب الجنس والمستوى التعليمي	14.....	جدول 8: توزيع الأمطار والأيام الممطرة بولاية سوسة
52.....	جدول 46: توزيع مساحة الأراضي الفلاحية-2016	15.....	جدول 9: خاصيات الحرارة بولاية سوسة
52.....	جدول 47: توزيع الأراضي الفلاحية حسب النوع وحسب المعتمديات	15.....	جدول 10: خاصيات الرياح بولاية سوسة الاتجاهات والسرعة
52.....	جدول 48: تطور استغلال البحيرات الجبلية حسب المعتمديات (ديسمبر 2018)	24.....	جدول 11: أهم المعالم المصنفة بولاية سوسة
53.....	جدول 49: توزيع الموارد المائية حسب المائدة السطحية	28.....	جدول 12: تطور الوزن الديموغرافي لولاية سوسة/ منطقة الوسط الشرقي والتراب الوطني (%)
53.....	جدول 50: توزيع الموارد المائية حسب المائدة العميقة	28.....	جدول 13: تطور معدل النمو الديموغرافي السنوي 1994-2014
54.....	جدول 51: توزيع المناطق السقوية العمومية بالمعتمديات	28.....	جدول 14: تطور عدد السكان بين 1994 و2004 و2014 حسب المعتمديات
54.....	جدول 52: تطور المساحة المروية والمستغلة بين 2015 و2017	29.....	جدول 15: معدل النمو الديموغرافي السنوي حسب المعتمديات بين 1994 و2014 (%)
54.....	جدول 53: توزيع المناطق السقوية الخاصة بالمعتمديات	31.....	جدول 16: تطور حاصل الهجرة الداخلية
55.....	جدول 54: تطور مؤشرات المساحات السقوية	32.....	جدول 17: تطور حاصل الهجرة الخارجية
56.....	جدول 55: توزيع الغابات والمراعي بولاية سوسة حسب النوع	32.....	جدول 18: أسباب الهجرة الداخلية والخارجية -2014
56.....	جدول 56: عدد ونسبة المشتغلين بالقطاع الفلاحي-2014	33.....	جدول 19: توزيع السكان على مختلف المعتمديات بين 1994 و2014 و*2017
56.....	جدول 57: توزيع وتطور المساحة المزروعة حسب المنتجات النباتية (هكتار)	34.....	جدول 20: تطور نسبة التحضر (%)
57.....	جدول 58: توزيع معاصر زيت الزيتون موسم 2016/2017	34.....	جدول 21: توزيع السكان حسب الوسط والمعمدية
57.....	جدول 59: توزيع المساحة المخصصة وكمية الانتاج للحبوب والأشجار حسب المعتمديات	34.....	جدول 22: الكثافة السكانية بولاية سوسة بين 2004 و2014
57.....	جدول 60: مساهمة الانتاج الجهوي في الانتاج الوطني	35.....	جدول 23: توزيع السكان حسب الفئة العمرية
58.....	جدول 61: توزيع الماشية حسب النوع	36.....	جدول 24: تطور نسبة الذكورة بين 2004-2014
58.....	جدول 62: توزيع الماشية الكبرى حسب النوع وحسب المعتمديات	37.....	جدول 25: تطور حجم الأسر بين 2004-2014
59.....	جدول 63: توزيع الماشية الصغرى حسب النوع وحسب المعتمديات	38.....	جدول 26: توزيع السكان حسب المعتمدية والحالة المدنية
59.....	جدول 64: توزيع المنتجات الحيوانية حسب المعتمديات	38.....	جدول 27: نسبة التمدريس بالتعليم العالي (19-24 سنة) في 2014
59.....	جدول 65: توزيع مراكز تجميع الحليب وخصائصها	39.....	جدول 28: توزيع السكان حسب المستوى التعليمي - 2014
60.....	جدول 66: توزيع مخازن التبريد بولاية سوسة-2018	39.....	جدول 29: نسبة الأمية حسب المعتمديات -2014
61.....	جدول 67: البنية الأساسية للصيد البحري	40.....	جدول 30: توزيع المساكن حسب النوع -2014
61.....	جدول 68: المؤسسات المتخصصة في تربية الأحياء المائية	41.....	جدول 31: توزيع المساكن حسب النوع-وسط حضري
62.....	جدول 69: تطور توزيع الاستثمارات المصادق عليها من صنف (ب و ج) بين 2014 و2016	41.....	جدول 32: توزيع المساكن حسب النوع -وسط ريفي
62.....	جدول 70: توزيع المشاريع المصادق عليها من صنف (ب و ج) حسب القطاع في 2016 و2017	41.....	جدول 33: توزيع المساكن حسب عدد الغرف
63.....	جدول 71: المناطق الصناعية بولاية سوسة	42.....	جدول 34: توزيع المساكن حسب عدد الغرف
63.....	جدول 72: المناطق الصناعية المبرمجة بولاية سوسة	42.....	جدول 35: توزيع المساكن حسب الاستغلال
63.....	جدول 73: توزيع المؤسسات الصناعية حسب القطاع على مستوى ولاية سوسة-2016	43.....	جدول 36: مستوى الرفاهة بالمساكن -2014
64.....	جدول 74: تطور عدد المؤسسات الصناعية بين 2015 و2016	44.....	جدول 37: الأسر التي تمتلك سيارة والمساكن المجهزة بالتدفئة المركزية

جدول 112: عدد الرخص المسندة للنقل الريفي.....99

جدول 113: تطور عدد المسافرين بين 2010 و2016.....99

جدول 114: الحركة الجوية بمطار النفيضة-الحمامات الدولي.....99

جدول 115: توزيع كمية الماء الصالح للشرب حسب المستهلك.....101

جدول 116: أهم المؤشرات المتعلقة بقطاع التطهير.....101

جدول 117: مؤشر مساحة المناطق الخضراء لكل ساكن -2010.....105

جدول 118: أهم المؤشرات حول البيئة وجودة الحياة وتطورها بين 2014 و2017.....107

جدول 119: أهم المؤشرات التنموية لمعتمدية سوسة المدينة.....109

جدول 120: أهم المؤشرات التنموية لمعتمدية سوسة الرياض.....110

جدول 121: أهم المؤشرات التنموية لمعتمدية سوسة جوهرة.....111

جدول 122: أهم المؤشرات التنموية لمعتمدية سوسة سيدي عبد الحميد.....112

جدول 123: أهم المؤشرات التنموية لمعتمدية حمام سوسة.....114

جدول 124: أهم المؤشرات التنموية لمعتمدية أكودة.....115

جدول 125: أهم المؤشرات التنموية لمعتمدية القلعة الكبرى.....116

جدول 126: أهم المؤشرات التنموية لمعتمدية سيدي بو علي.....117

جدول 127: أهم المؤشرات التنموية لمعتمدية هرقله.....118

جدول 128: أهم المؤشرات التنموية لمعتمدية النفيضة.....119

جدول 129: أهم المؤشرات التنموية لمعتمدية بوفيشة.....120

جدول 130: أهم المؤشرات التنموية لمعتمدية الكندار.....121

جدول 131: أهم المؤشرات التنموية لمعتمدية سيدي الهاني.....122

جدول 132: أهم المؤشرات التنموية لمعتمدية مساكن.....123

جدول 133: أهم المؤشرات التنموية لمعتمدية القلعة الصغرى.....124

جدول 134: أهم المؤشرات لمعتمدية الزاوية القصيبة والثريات.....125

جدول 75: توزيع المؤسسات الصناعية حسب القطاع والمعتمدية.....64

جدول 76: توزيع المؤسسات الصناعية المصدرة كليا حسب القطاع على مستوى ولاية سوسة-2016.....65

جدول 77: توزيع المؤسسات الصناعية المصدرة كليا حسب المعتمديات.....66

جدول 78: مؤشر معدل اليد العاملة بالمؤسسة الصناعية حسب القطاع بولاية سوسة.....67

جدول 79: توزيع اليد العاملة حسب القطاع وعلى مختلف المعتمديات -2016.....67

جدول 80: مؤشر معدل اليد العاملة بالمؤسسة الصناعية المصدرة كليا حسب القطاع بولاية سوسة.....68

جدول 81: توزيع طاقة الإيواء حسب نوع الوحدات السياحية.....69

جدول 82: توزيع طاقة الإيواء على المناطق السياحية بولاية سوسة-2016.....69

جدول 83: توزيع الليالي المقضاه حسب نوع النزول.....70

جدول 84: توزيع عدد الليالي حسب الأشهر بولاية سوسة.....70

جدول 85: توزيع الوافدين على النزول حسب الجنسية %.....70

جدول 86: توزيع المهنيين على مختلف المعتمديات.....72

جدول 87: توزيع تجار الجملة والتفصيل حسب المعتمديات.....73

جدول 88: توزيع وتطور الفروع البنكية على مختلف المعتمديات.....74

جدول 89: أهم التمثيلية المؤسساتية للقطاعات التنموية بولاية سوسة.....74

جدول 90: توزيع الاستثمارات حسب القطاع.....75

جدول 91: تطور عدد السكان حسب البلديات.....77

جدول 92: حالة أمثلة التهيئة العمرانية.....78

جدول 93: المراكز الحضرية بولاية سوسة.....79

جدول 94: توزيع المدارس والقاعات على مختلف المعتمديات -2017.....86

جدول 95: مؤشرات التعليم الابتدائي بولاية سوسة - 2016.....86

جدول 96: توزيع عدد التلاميذ والمدرسين على مختلف المعتمديات -2016.....87

جدول 97: توزيع المدارس الخاصة وعدد التلاميذ على مختلف المعتمديات -2016.....87

جدول 98: توزيع المؤسسات والقاعات وعدد التلاميذ والمدرسين بكل معتمدية -2016.....87

جدول 99: مؤشرات التعليم الثانوي بولاية سوسة - 2016.....88

جدول 100: نسبة النجاح إلى السنة الأولى ثانوي والبيكالوريا بولاية سوسة - 2016.....88

جدول 101: مراكز التكوين المهني -2019.....89

جدول 102: مراكز التكوين المهني : الاختصاصات وطاقة الاستيعاب.....89

جدول 103: المؤسسات التعليم العالي بولاية سوسة.....89

جدول 104: التجهيزات الصحية بولاية سوسة.....90

جدول 105: الطاقم الطبي بالقطاع العام بولاية سوسة- 2016.....90

جدول 106: الطاقم الشبه الطبي بولاية سوسة - 2016.....90

جدول 107: المؤشرات الصحية - 2017.....91

جدول 108: توزيع التجهيزات الصحية بالقطاع الخاص بولاية سوسة-2016.....92

جدول 109: توزيع الاطار الطبي بالقطاع الخاص.....92

جدول 110: توزيع الفضاءات الثقافية والشبابية.....93

جدول 111: شبكة الطرقات بولاية سوسة (كلم).....97

خريطة عدد 1: التقسيم الإداري لولاية سوسة -2014	7
خريطة عدد 2: خاصيات التضاريس لولاية سوسة	9
خريطة عدد 3: خاصيات التربة بولاية سوسة.....	10
خريطة عدد 4: الشبكة الهيدرولوجية لولاية سوسة	11
خريطة عدد 5: المنشآت المائية بولاية سوسة	12
خريطة عدد 6: المياه السطحية بولاية سوسة	13
خريطة عدد 7: المناطق المناخية بولاية سوسة	14
خريطة عدد 8: الأمطار بالتراب الوطني: ولاية سوسة بين 400 مم و200 مم	14
خريطة عدد 9: مدينة سوسة وأهم معالمها	23
خريطة عدد 10: توزيع السكان حسب المعتمديات ونسبة النمو بين 2004-2014.....	29
خريطة عدد 11: الهجرة الداخلية وأسبابها	31
خريطة عدد 12: الهجرة الخارجية وأسبابها	32
خريطة عدد 13: توزيع السكان حسب الوسط	33
خريطة عدد 14: الكثافة السكانية بولاية سوسة 2014	35
خريطة عدد 15: نسبة الذكورة	36
خريطة عدد 16: توزيع الأسر وحجمها.....	37
خريطة عدد 17: نسبة الأمية حسب المعتمديات -2014.....	40
خريطة عدد 18: عدد المساكن ونوعيتها	43
خريطة عدد 19: مستوى الرفاهة بالمساكن.....	44
خريطة عدد 20: توزيع المشتغلين حسب المستوى التعليمي	46
خريطة عدد 21: عروض وطلبات الشغل لفائدة غير الاطارات	48
خريطة عدد 22: عروض وطلبات الشغل لأصحاب الشهادات العليا.....	48
خريطة عدد 23: نسبة البطالة حسب المعتمديات	50
خريطة عدد 24: اشغال الأرض لولاية سوسة	53
خريطة عدد 25: توزيع المناطق السقوية العمومية والخاصة	55
خريطة عدد 26: المنتوجات النباتية حسب المعتمديات	58
خريطة عدد 27: المنتوجات الحيوانية بولاية سوسة	60
خريطة عدد 28: الميناءات والصيد البحري بولاية سوسة	61
خريطة عدد 29: توزيع الاستثمارات الفلاحية بولاية سوسة	62
خريطة عدد 30: توزيع المؤسسات الصناعية حسب المعتمديات	64
خريطة عدد 31: توزيع المؤسسات الصناعية المصدرة كليا حسب المعتمدية	65
خريطة عدد 32: المناطق والامكانات السياحية بولاية سوسة.....	71
خريطة عدد 33: توزيع عدد تجار الجملة والمؤسسات البنكية	74
خريطة عدد 34: الهيكلة العمرانية بولاية سوسة	78
خريطة عدد 35: التطور العمراني لمدينة سوسة	80
خريطة عدد 36: شبكة الطرقات بمدينة سوسة	80
خريطة عدد 37: مؤشرات التعليم الأساسي المرحلة الأولى	86
خريطة عدد 38: مؤشرات المرحلة الثانية من التعليم الأساسي	88
خريطة عدد 39: المؤشرات الصحية بالقطاع العام بولاية سوسة.....	91
خريطة عدد 40: المؤشرات الصحية بالقطاع الخاص	92
خريطة عدد 41: التجهيزات الثقافية والشبابية	93
خريطة عدد 42: الجمعيات والفضاءات الرياضية.....	94
خريطة عدد 43: فضاءات الطفولة	95
خريطة عدد 44: مؤشرات شبكة الطرقات بولاية سوسة	98
خريطة عدد 45: شبكة النقل بولاية سوسة ومؤشراتها	98
خريطة عدد 46: شبكة النقل بولاية سوسة	100
خريطة عدد 47: شبكة التطهير وأهم المؤشرات	102
خريطة عدد 48: شبكة البريد	102
خريطة عدد 49: الوضع البيئي بولاية سوسة	107
خريطة عدد 50: اشغال الأرض بمعتمدية سوسة المدينة	109
خريطة عدد 51: اشغال الأرض بمعتمدية سوسة الرياض	110
خريطة عدد 52: اشغال الأرض بمعتمدية سوسة الجوهرة	111
خريطة عدد 53: اشغال الأرض بمعتمدية سيدي عبد الحميد	112
خريطة عدد 54: اشغال الأرض لمعتمديات المجموعة العمرانية لولاية سوسة	113
خريطة عدد 55: اشغال الأرض بمعتمدية حمام سوسة	114
خريطة عدد 56 : اشغال الأرض بمعتمدية أكدودة	115
خريطة عدد 57 : اشغال الأرض بمعتمدية القلعة الكبرى	116
خريطة عدد 58 : اشغال الأرض بمعتمدية سيدي بوعلي	117
خريطة عدد 59 : اشغال الأرض بمعتمدية هرقله	118
خريطة عدد 60 : اشغال الأرض بمعتمدية النفيضة	119
خريطة عدد 61 : اشغال الأرض بمعتمدية بوفيشة	120
خريطة عدد 62 : اشغال الأرض بمعتمدية الكندار	121
خريطة عدد 63 : اشغال الأرض بمعتمدية سيدي الهاني	122
خريطة عدد 64 : اشغال الأرض بمعتمدية مساكن	123
خريطة عدد 65 : اشغال الأرض بمعتمدية القلعة الصغرى	124
خريطة عدد 66 : اشغال الأرض بمعتمدية الزاوية القصيبة والثريات	125

رسم بياني عدد 1: تطور نسبة النمو الديموغرافي بين 1994 و 2004 و 2014.....	30
رسم بياني عدد 2: توزيع السكان حسب الفئة العمرية وحسب الجنس - 2014.....	36
رسم بياني عدد 3: توزيع السكان حسب الحالة المدنية.....	38
رسم بياني عدد 4: توزيع السكان حسب المستوى التعليمي.....	38
رسم بياني عدد 5: توزيع السكان حسب المستوى التعليمي والمعتمديات -2014.....	39
رسم بياني عدد 6: نسبة الأمية ونسبة التمدرس بولاية سوسة -2014.....	39
رسم بياني عدد 7: توزيع المساكن حسب النوع وحسب الوسط -2014.....	40
رسم بياني عدد 8: توزيع النشطين على مختلف المعتمديات.....	45
رسم بياني عدد 9: توزيع المشتغلين حسب القطاع على المستوى الوطني والولاية-2014.....	46
رسم بياني عدد 10: توزيع المشتغلين حسب القطاع وحسب الجنس -2014.....	47
رسم بياني عدد 11: نسبة البطالة الجمالية على مستوى المعتمديات.....	49
رسم بياني عدد 12: نسبة البطالة على مستوى المعتمديات وحسب الجنس.....	50
رسم بياني عدد 13: توزيع المناطق السقوية العمومية بالمعتمديات.....	54
رسم بياني عدد 14: توزيع المساحة المزروعة حسب المنتوجات النباتية (%) - موسم 2018.....	56
رسم بياني عدد 15: توزيع المساحة المخصصة لإنتاج الزيتون حسب المعتمديات.....	57
رسم بياني عدد 16: توزيع الماشية الكبرى على مختلف المعتمديات.....	58
رسم بياني عدد 17: توزيع المؤسسات الصناعية المحلية والمصدرة كليا حسب المعتمديات.....	66
رسم بياني عدد 18: توزيع اليد العاملة بولاية سوسة -2016.....	66
رسم بياني عدد 19: توزيع اليد العاملة بالتراب الوطني - 2016.....	67
رسم بياني عدد 20: مؤشر معدل اليد العاملة بالمؤسسة الصناعية حسب القطاع بولاية سوسة وبالتراب الوطني.....	67
رسم بياني عدد 21: مؤشر عدد اليد العاملة بكل مؤسسة على المستوى الجهوي والوطني.....	68
رسم بياني عدد 22: توزيع التجهيزات السياحية حسب النوع على مستوى الولاية.....	69
رسم بياني عدد 23: توزيع طاقة الإيواء على المناطق السياحية بولاية سوسة-2016.....	69
رسم بياني عدد 24: توزيع الليالي المقضاة حسب نوع النزل.....	70
رسم بياني عدد 25: توزيع عدد الليالي حسب الأشهر بولاية سوسة.....	70
رسم بياني عدد 26: توزيع الوحدات الانتاجية على مختلف المعتمديات.....	72
رسم بياني عدد 27: توزيع تجار الجملة على مختلف المعتمديات.....	73
رسم بياني عدد 28: توزيع الاستثمارات العامة والخاصة حسب القطاع.....	75
رسم بياني عدد 29: مؤشرات التعليم الابتدائي بولاية سوسة.....	87
رسم بياني عدد 30: شبكة الطرقات على مستوى المعتمديات.....	97
رسم بياني عدد 31: مكونات شبكة الطرقات.....	97